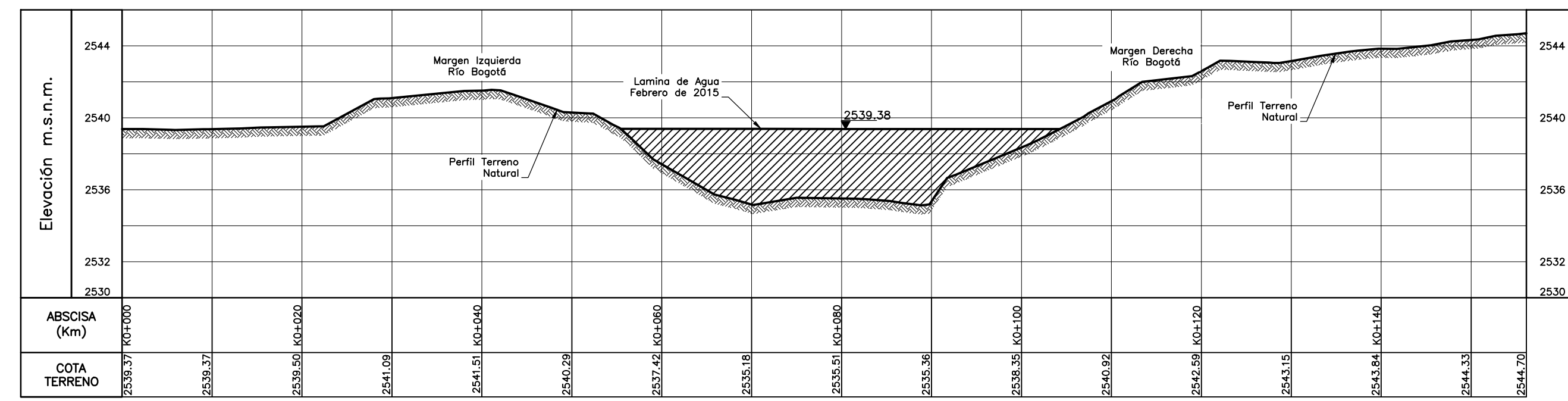
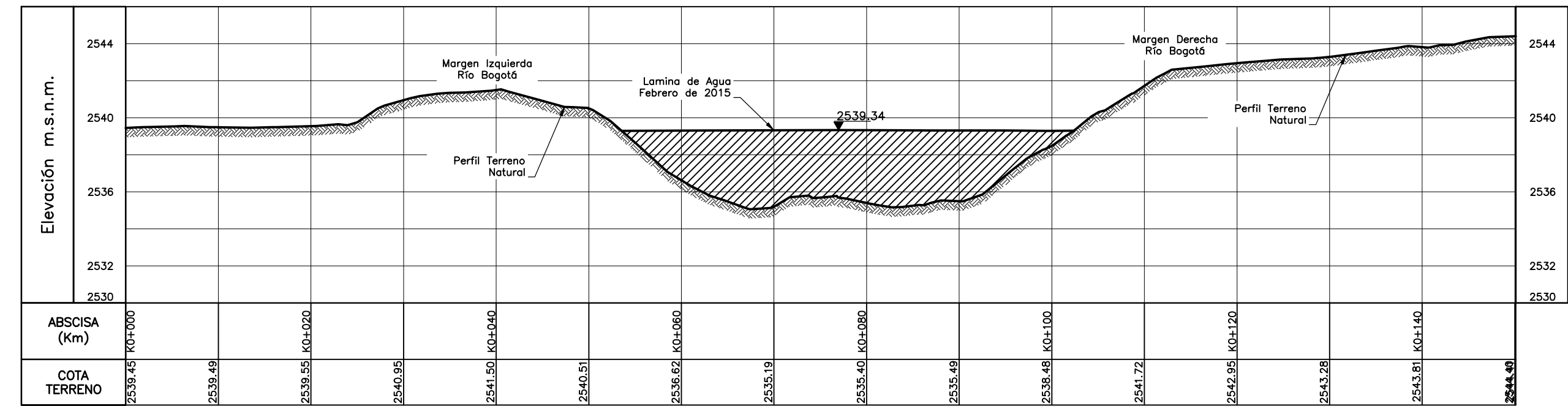


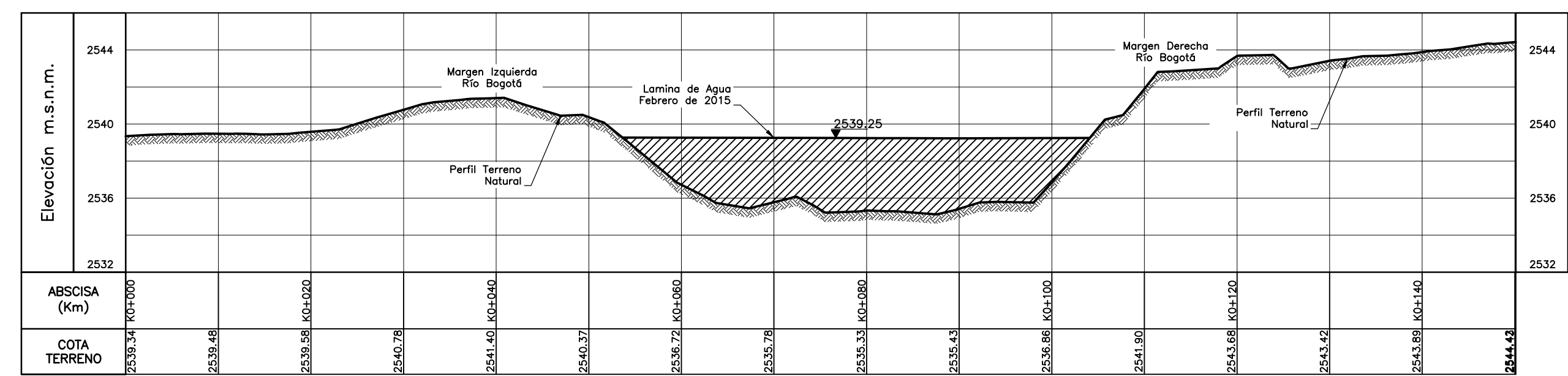
©2016 CDM Smith-INGESAM. Todos los derechos reservados. Reutilización de documentos: Documentos y diseños suministrados por el servicio profesional, incorporados en este documento, son propiedad de CDM Smith-INGESAM y/o EAB. No serán utilizados, ni total ni parcialmente, para cualquier otro proyecto sin autorización escrita de CDM Smith-INGESAM y/o EAB.



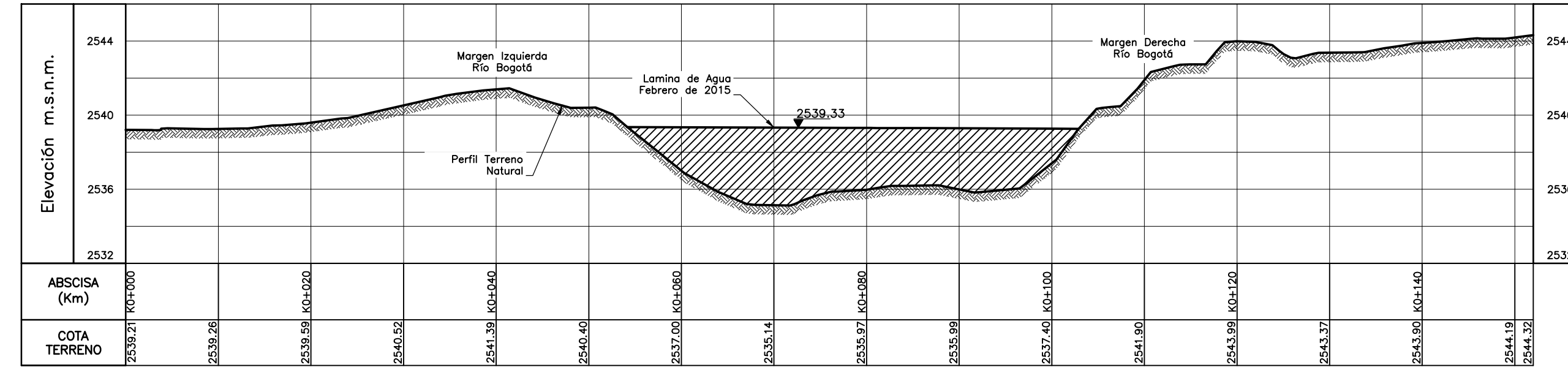
SECCION TRANSVERSAL No. 18  
ESCALA H. 1:500  
V. 1:250



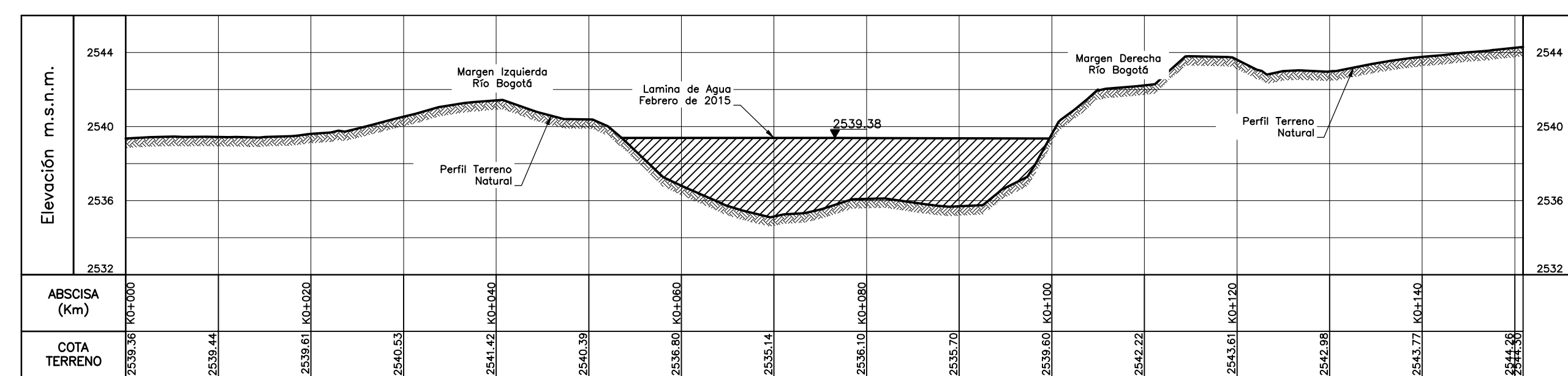
SECCION TRANSVERSAL No. 17  
ESCALA H. 1:500  
V. 1:250




SECCION TRANSVERSAL No. 16  
ESCALA H. 1:500  
V. 1:250



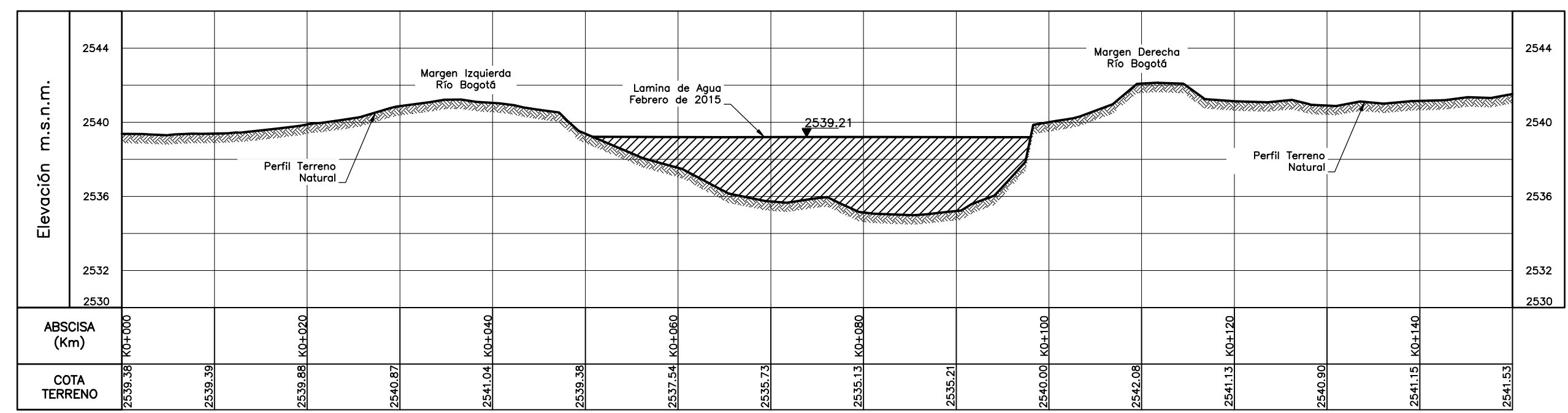
SECCION TRANSVERSAL No. 15  
ESCALA H. 1:500  
V. 1:250



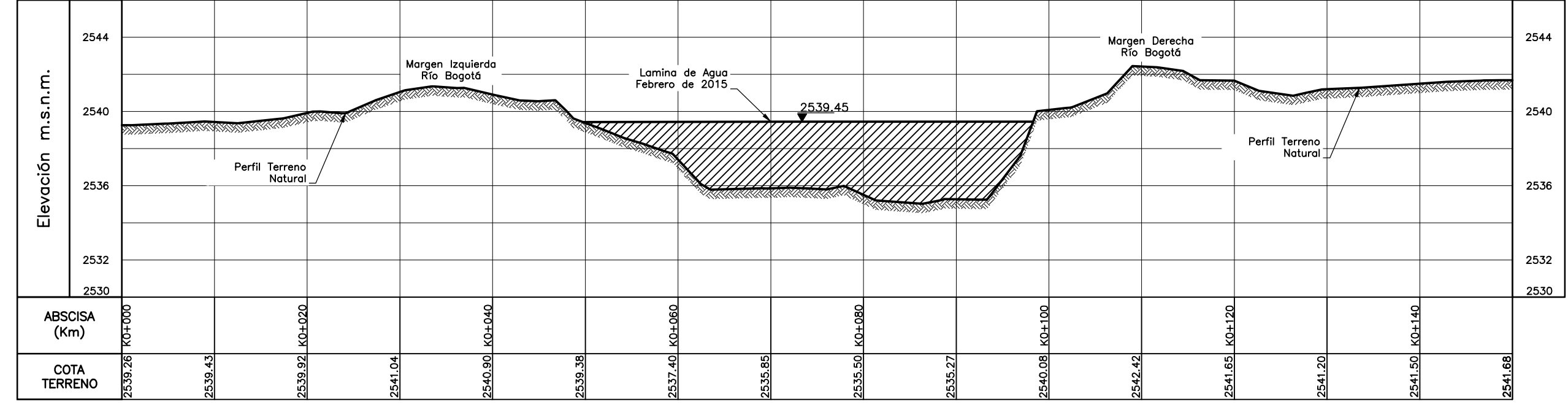
SECCION TRANSVERSAL No. 14  
ESCALA H. 1:500  
V. 1:250



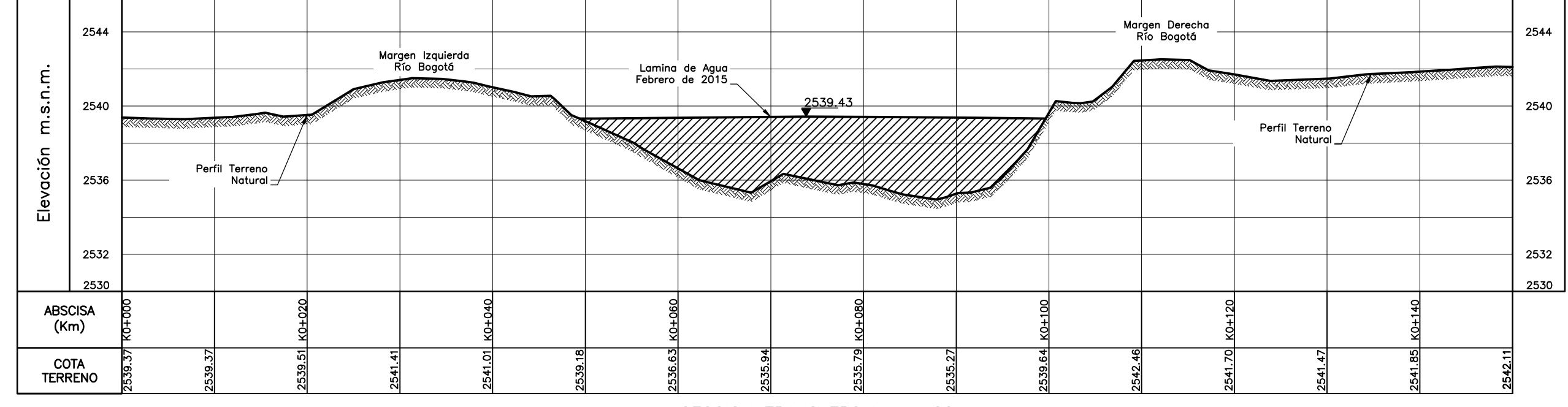
SECCION TRANSVERSAL No. 13  
ESCALA H. 1:500  
V. 1:250



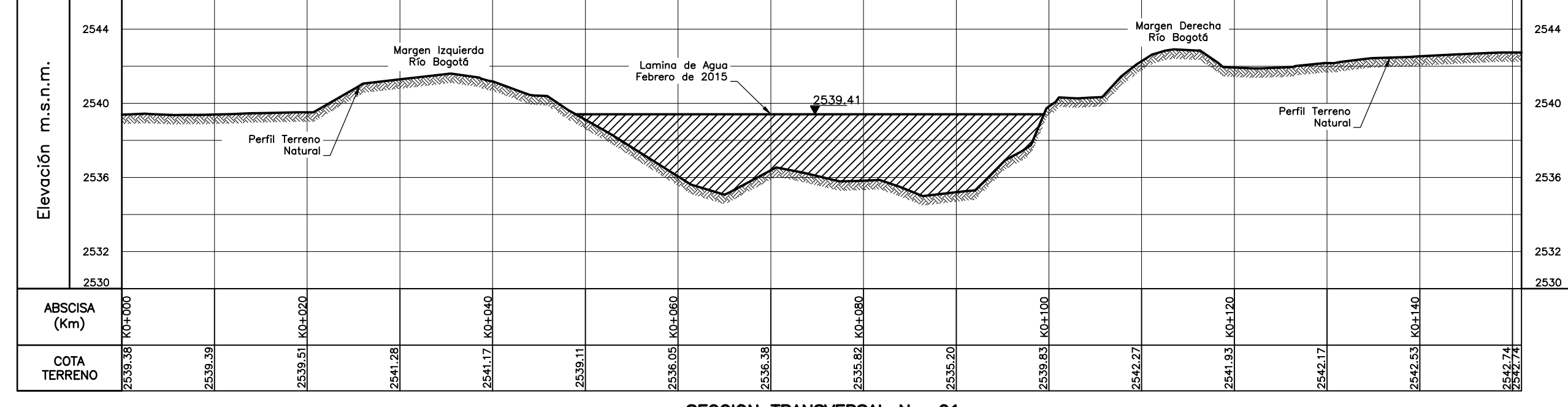
SECCION TRANSVERSAL No. 24  
ESCALA H. 1:500  
V. 1:250



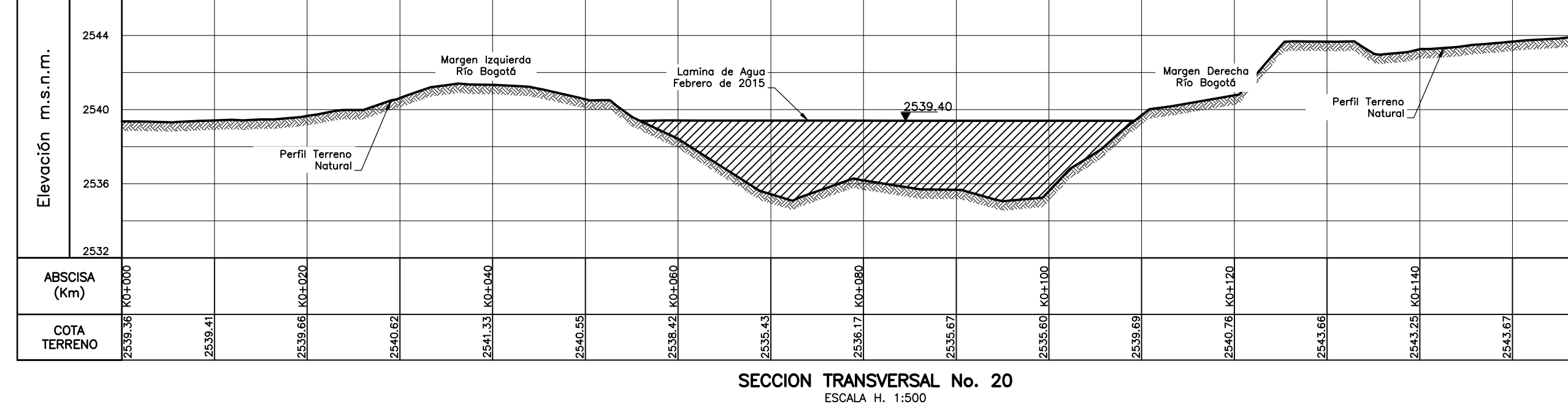
SECCION TRANSVERSAL No. 23  
ESCALA H. 1:500  
V. 1:250



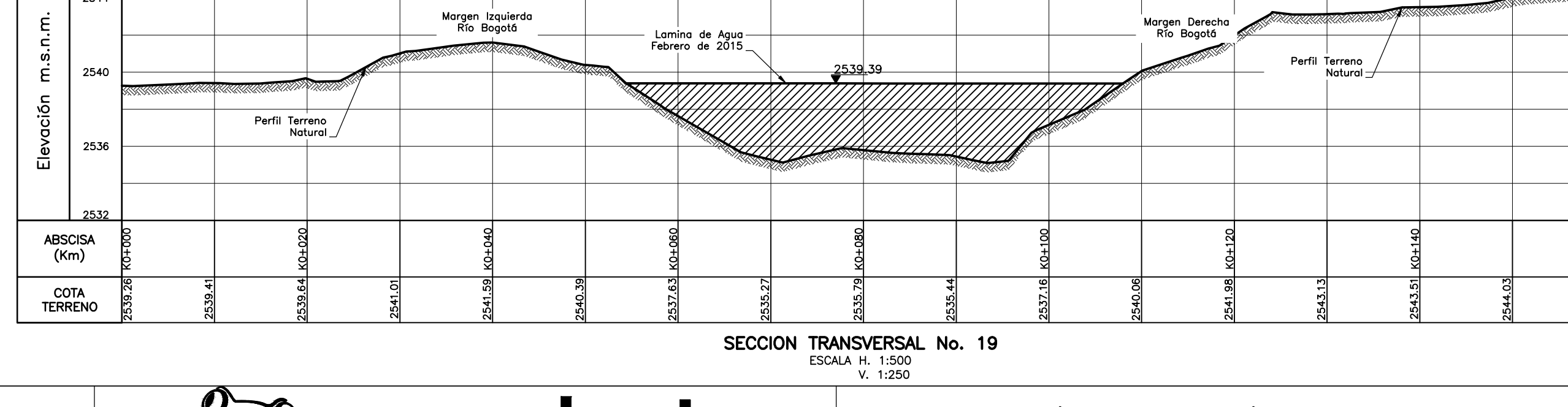
SECCION TRANSVERSAL No. 22  
ESCALA H. 1:500  
V. 1:250



SECCION TRANSVERSAL No. 21  
ESCALA H. 1:500  
V. 1:250



SECCION TRANSVERSAL No. 20  
ESCALA H. 1:500  
V. 1:250

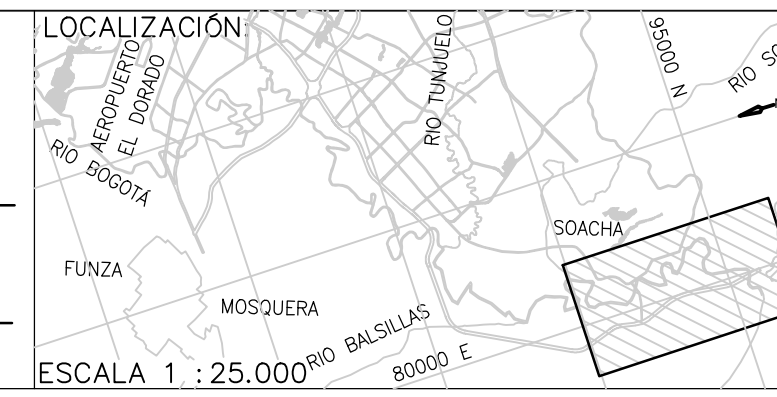


SECCION TRANSVERSAL No. 19  
ESCALA H. 1:500  
V. 1:250

**CDM Smith-INGESAM**  
CONTRATO DE CONSULTORIA No. 1-02-25500-0690-2011

**UNIÓN TEMPORAL PTAR CANOAS**  
CONTRATO EAB No. 1-15-25500-0646-2012

**acueducto**  
AGUA ALCANTARILLADO Y ASEO DE BOGOTÁ



SISTEMA DE REFERENCIA  
MADRID SIRGAS  
TIPO DE COORDENADAS  
PLANAS CARTESIANAS  
ORIGEN COORDENADAS  
BOGOTÁ D.C.  
VÉRTICE NP-13-BS-1  
NORTE: 8374.534 m  
ESTE: 82666.481 m  
COTA: 2852.68 m  
COORDENADAS MEDIAS  
NORTE: 95250.0 m  
ESTE: 80500.0 m  
PLANCHA  
1:10,000 246-10-A-2

MODIFICACIONES	
FECHA	MODIFICACION

**acueducto**  
AGUA ALCANTARILLADO Y ASEO DE BOGOTÁ  
GERENCIA CORPORATIVA DE SISTEMA MAESTRO  
DIRECCIÓN RED TRONCAL ALCANTARILLADO  
PLANO DE DISEÑO TRATAMIENTO DE AGUAS RESIDUALES

**PTAR CANOAS/VEREDA CANOAS/MUNICIPIO DE SOACHA**  
CONTIENE : P.11 SECCIONES TRANSVERSALES TOPOBATIMÉTRICAS RÍO BOGOTÁ - 13 AL 24  
ESCALA: INDICADAS  
NOMBRE DEL ARCHIVO: C0009NFC.DWG

PROYECTO No. :  
FECHA: AGOSTO/2016  
PLANO No. :  
C-00-091