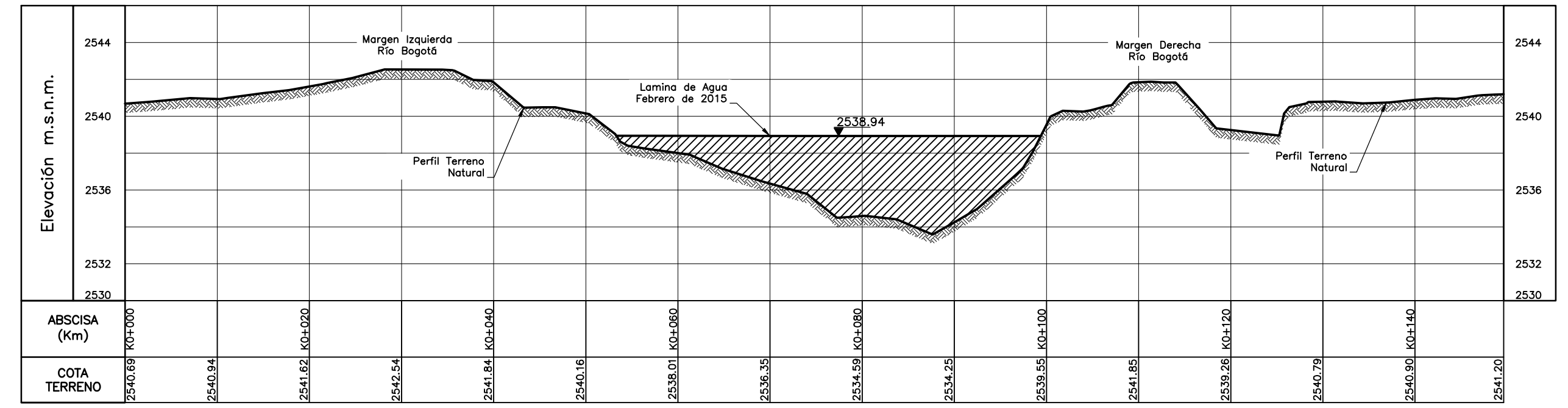
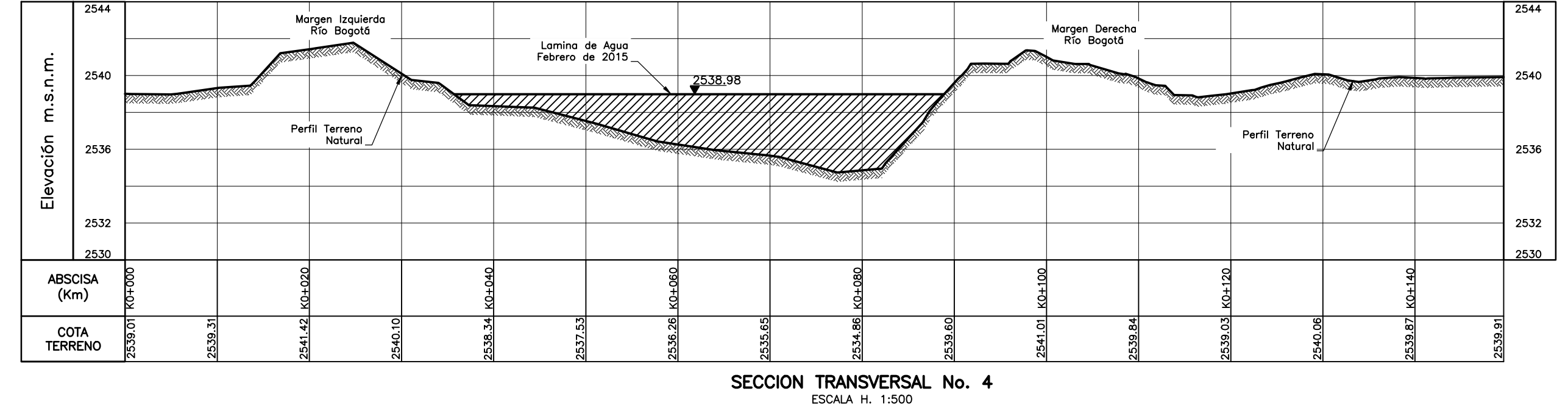


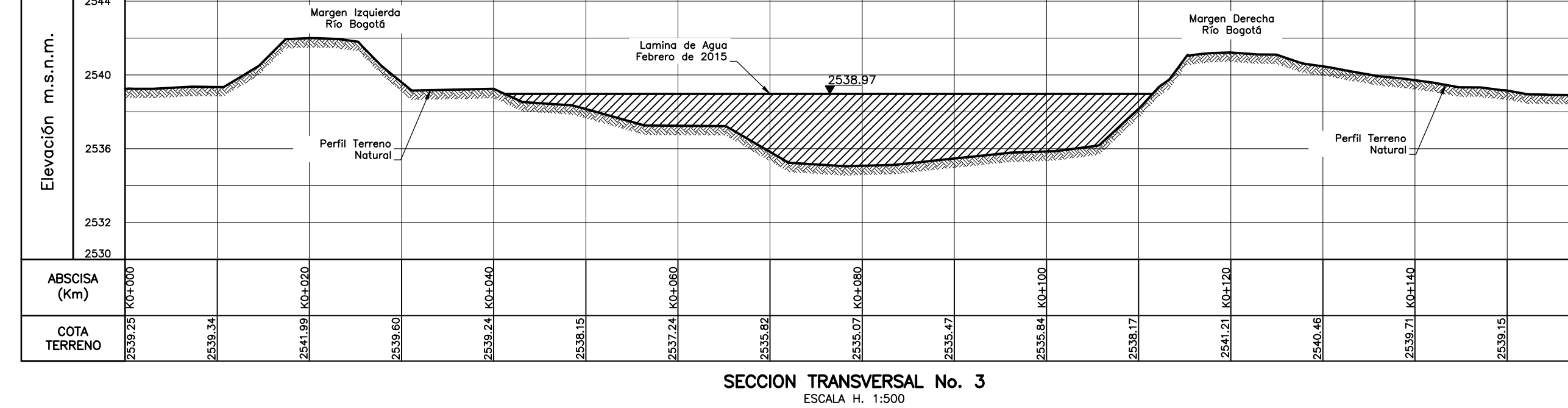
SECCION TRANSVERSAL No. 6
ESCALA H. 1:500
V. 1:250



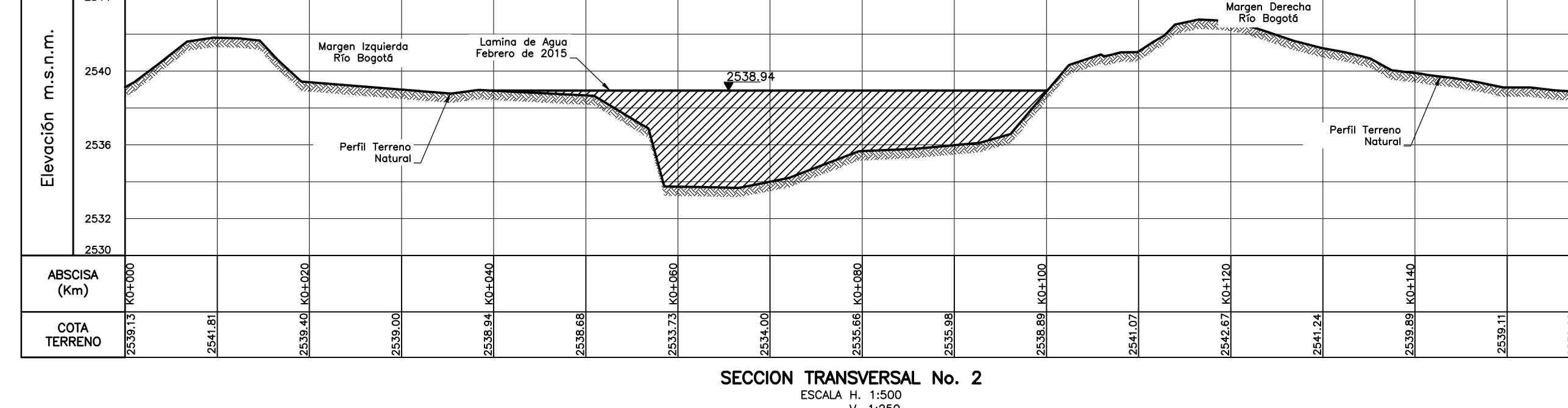
SECCION TRANSVERSAL No. 5
ESCALA H. 1:500
V. 1:250



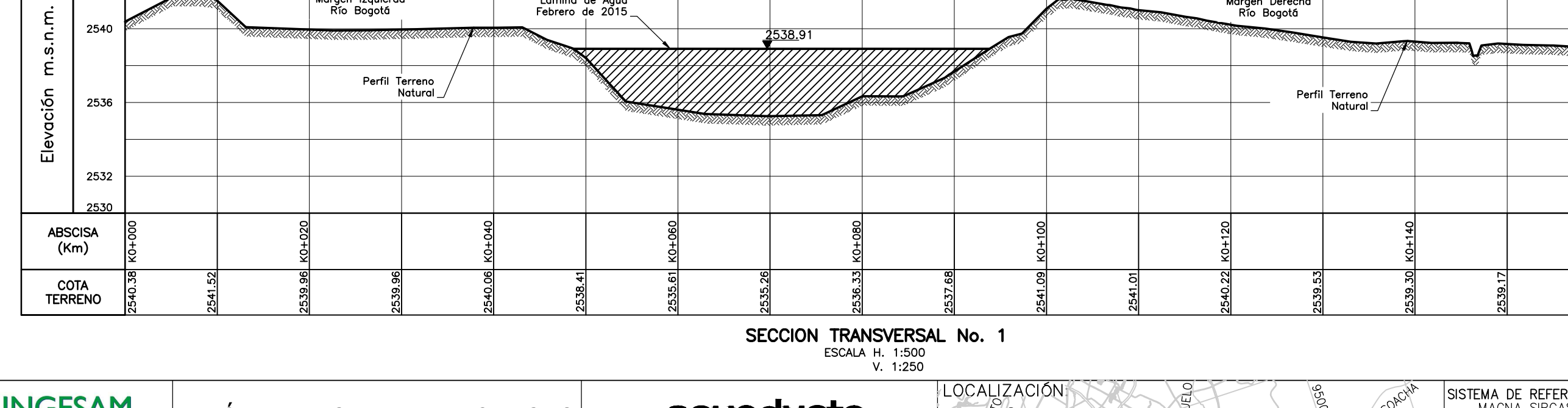
SECCION TRANSVERSAL No. 4
ESCALA H. 1:500
V. 1:250



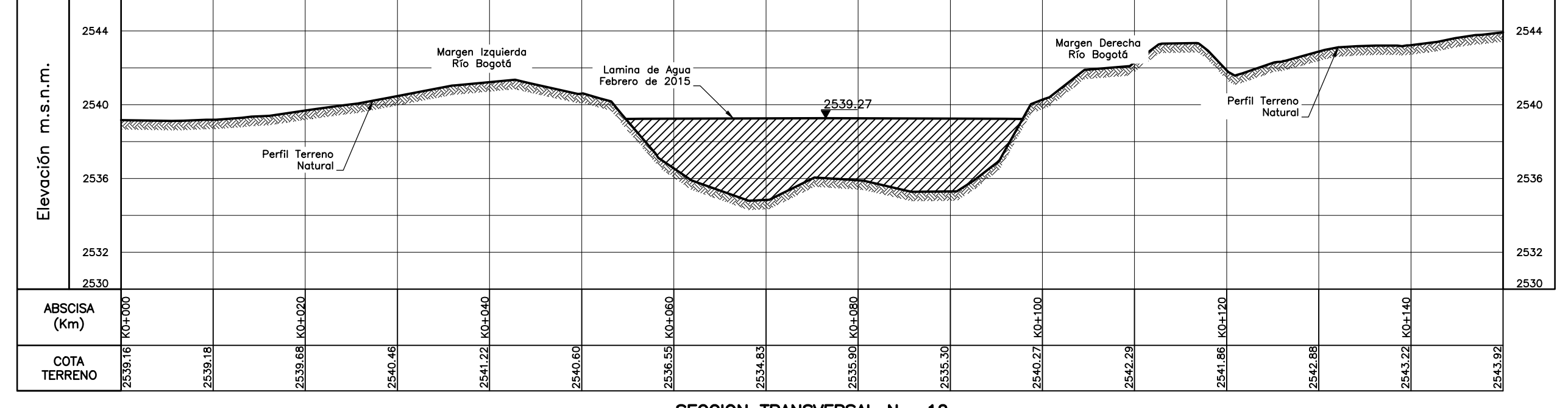
SECCION TRANSVERSAL No. 3
ESCALA H. 1:500
V. 1:250



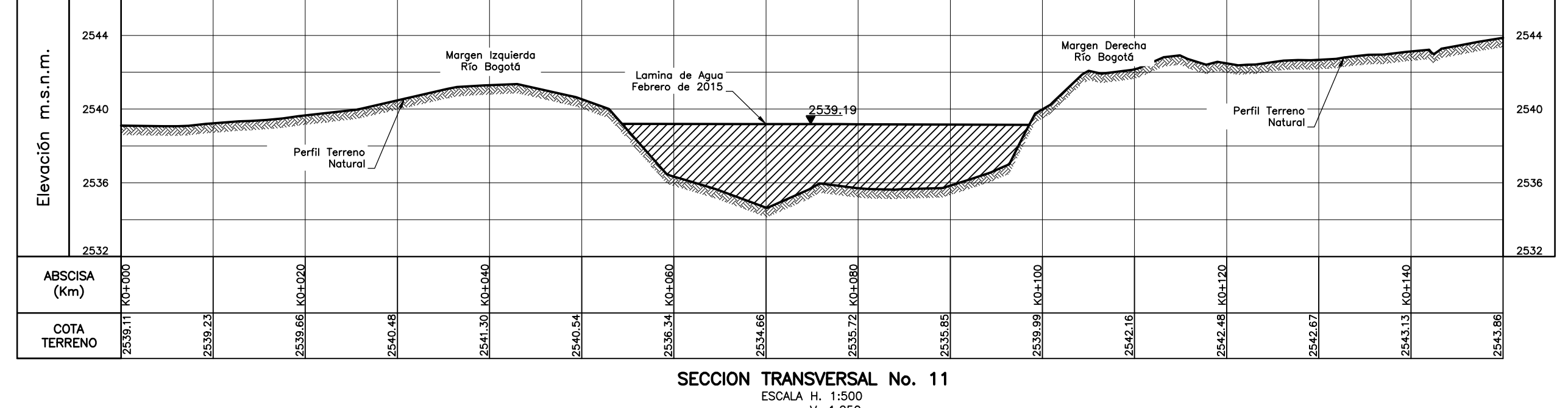
SECCION TRANSVERSAL No. 2
ESCALA H. 1:500
V. 1:250



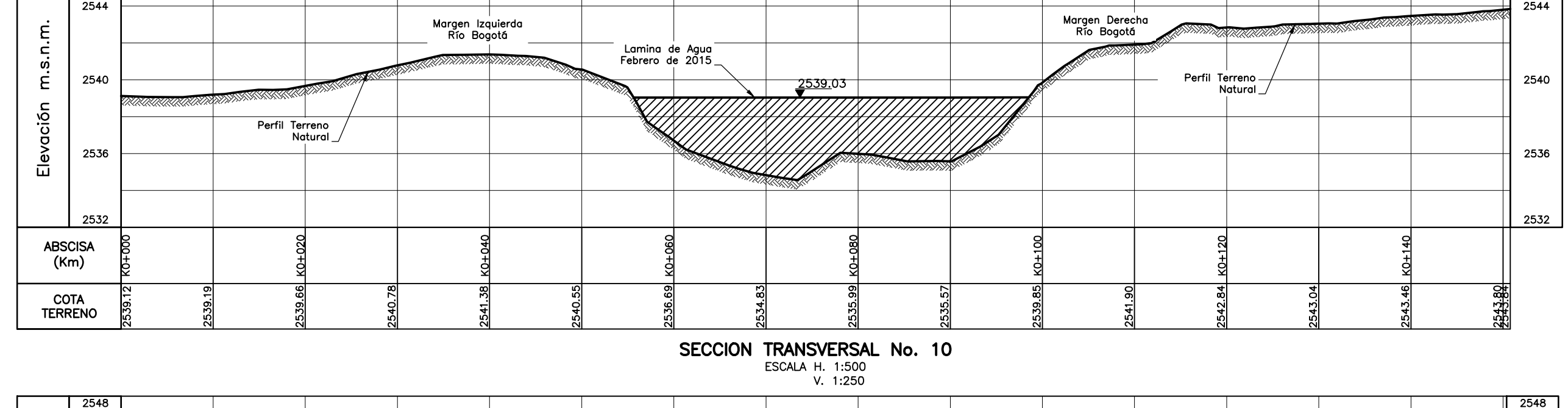
SECCION TRANSVERSAL No. 1
ESCALA H. 1:500
V. 1:250



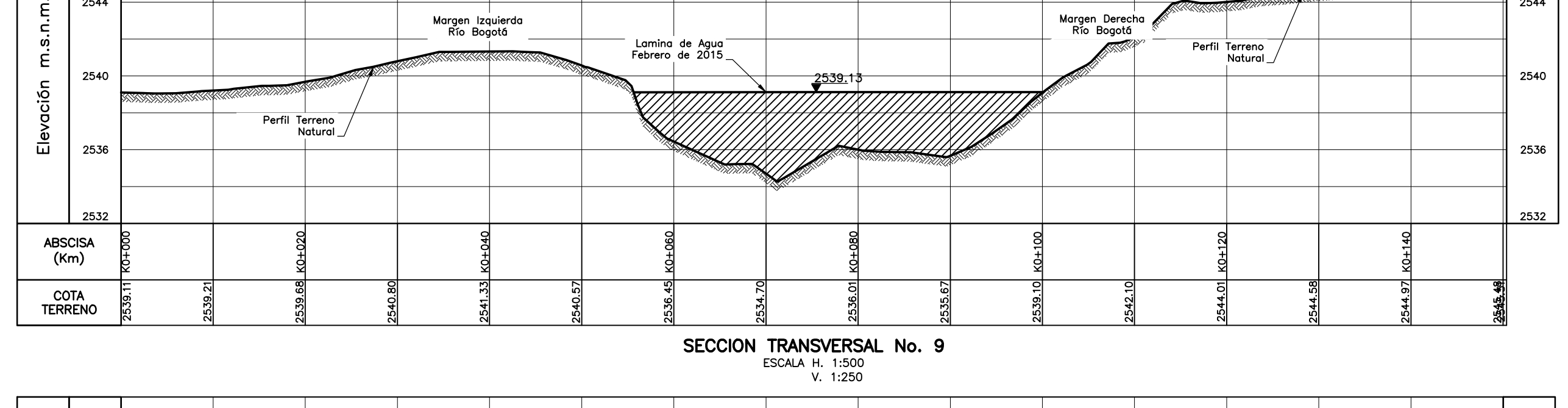
SECCION TRANSVERSAL No. 12
ESCALA H. 1:500
V. 1:250



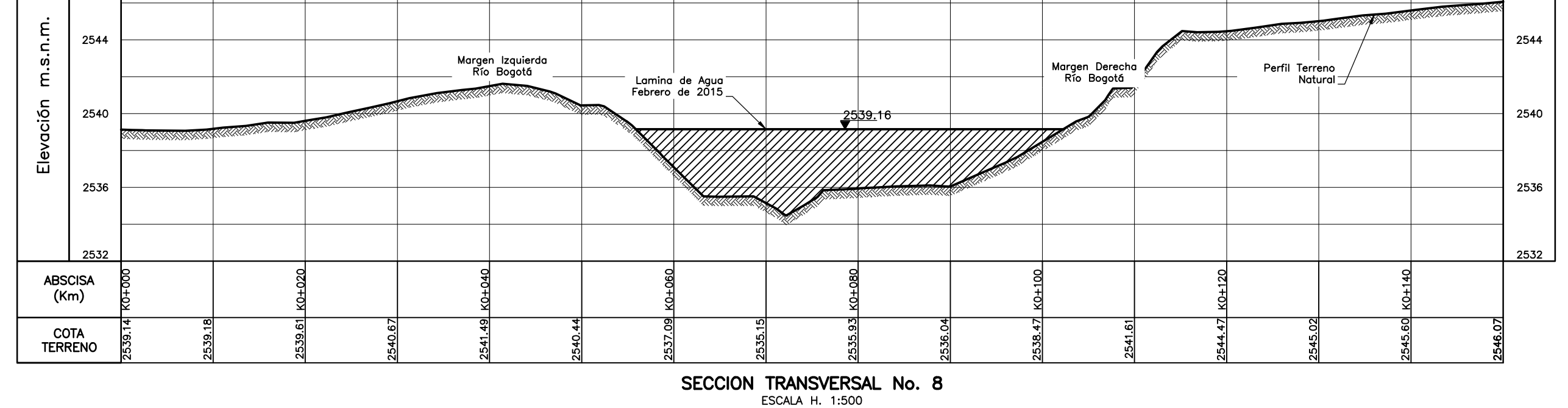
SECCION TRANSVERSAL No. 11
ESCALA H. 1:500
V. 1:250



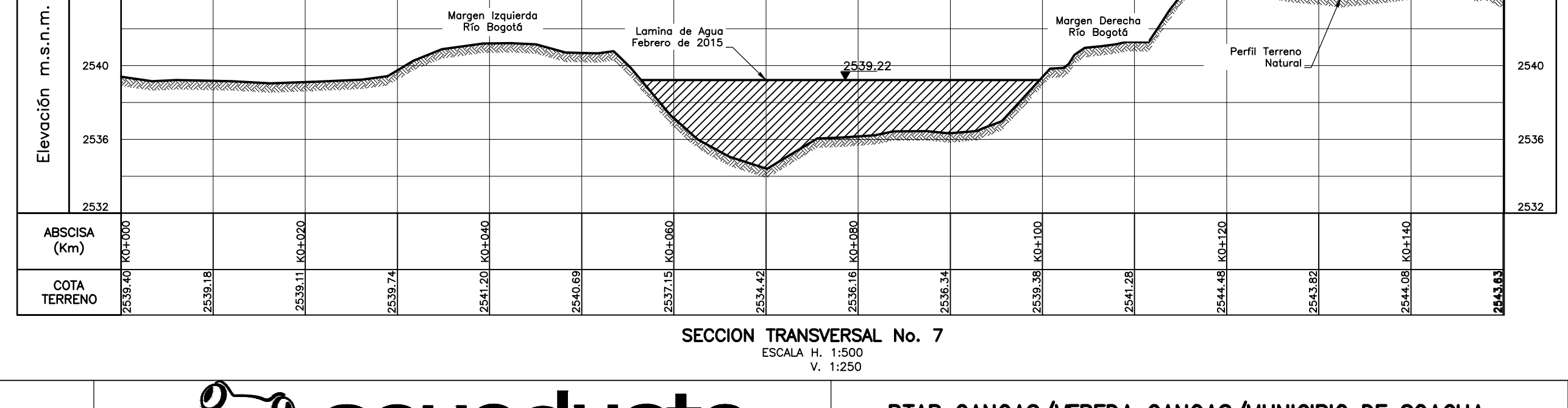
SECCION TRANSVERSAL No. 10
ESCALA H. 1:500
V. 1:250



SECCION TRANSVERSAL No. 9
ESCALA H. 1:500
V. 1:250



SECCION TRANSVERSAL No. 8
ESCALA H. 1:500
V. 1:250



SECCION TRANSVERSAL No. 7
ESCALA H. 1:500
V. 1:250

©2016 CDM Smith-INGESAM. Todos los derechos reservados. Reutilización de documentos: Documentos y diseños suministrados por el servicio profesional, incorporados en este documento, son propiedad de CDM Smith-INGESAM y EAB. No serán utilizados, ni total ni parcialmente, para cualquier otro proyecto sin autorización escrita de CDM Smith-INGESAM y/o EAB.

CDM Smith **INGESAM**
CONTRATO DE CONSULTORIA No. 1-02-25500-0600-2011

UNIÓN TEMPORAL PTAR CANOAS
CONTRATO EAB No. 1-15-25500-0646-2012

acueducto
AGUA ALCANTARILLADO Y ASEO DE BOGOTÁ

DISEÑO: _____
REPRESENTANTE LEGAL O PROPIETARIO

REVISÓ: _____
APROBÓ: FERNANDO SILVA G. MAT. No. 0000014074LL

RECIBÍ: INC. RENEVALDO RUILO REGISTRO, No. 3360
RECIBÍ: INC. HAZO GOMEZ REGISTRO, No. 3429



SISTEMA DE REFERENCIA: MADRID SIRGAS
TIPO DE COORDENADAS: PLANAS CARTESIANAS
ORIGEN COORDENADAS: BOGOTÁ D.C.
VERTICE NP-13-B5-1
NORTE: 83744.534 m
ESTE: 82666.481 m
COTA: 2552.58 m s.n.m.
COORDENADAS MEDIAS
NORTE: 86250.0 m
ESTE: 86000.0 m
PLANCHA: 1:10,000, 246-10-A-2

MODIFICACIONES		FECHA	MODIFICACION	NOMBRE ING. RESPONSABLE	FIRMA

acueducto
AGUA ALCANTARILLADO Y ASEO DE BOGOTÁ
GERENCIA CORPORATIVA DE SISTEMA MAESTRO
DIRECCIÓN RED TRONCAL ALCANTARILLADO
PLANO DE DISEÑO TRATAMIENTO DE AGUAS RESIDUALES

PTAR CANOAS/VEREDA CANOAS/MUNICIPIO DE SOACHA
CONTIENE: P.11 SECCIONES TRANSVERSALES TOPOBATIMÉTRICAS RÍO BOGOTÁ - 25 AL 34
ESCALA: INDICADAS
NOMBRE DEL ARCHIVO: C00090FNC.DWG

PROYECTO No. :
FECHA: AGOSTO/2016
PLANO No. : C-00-092