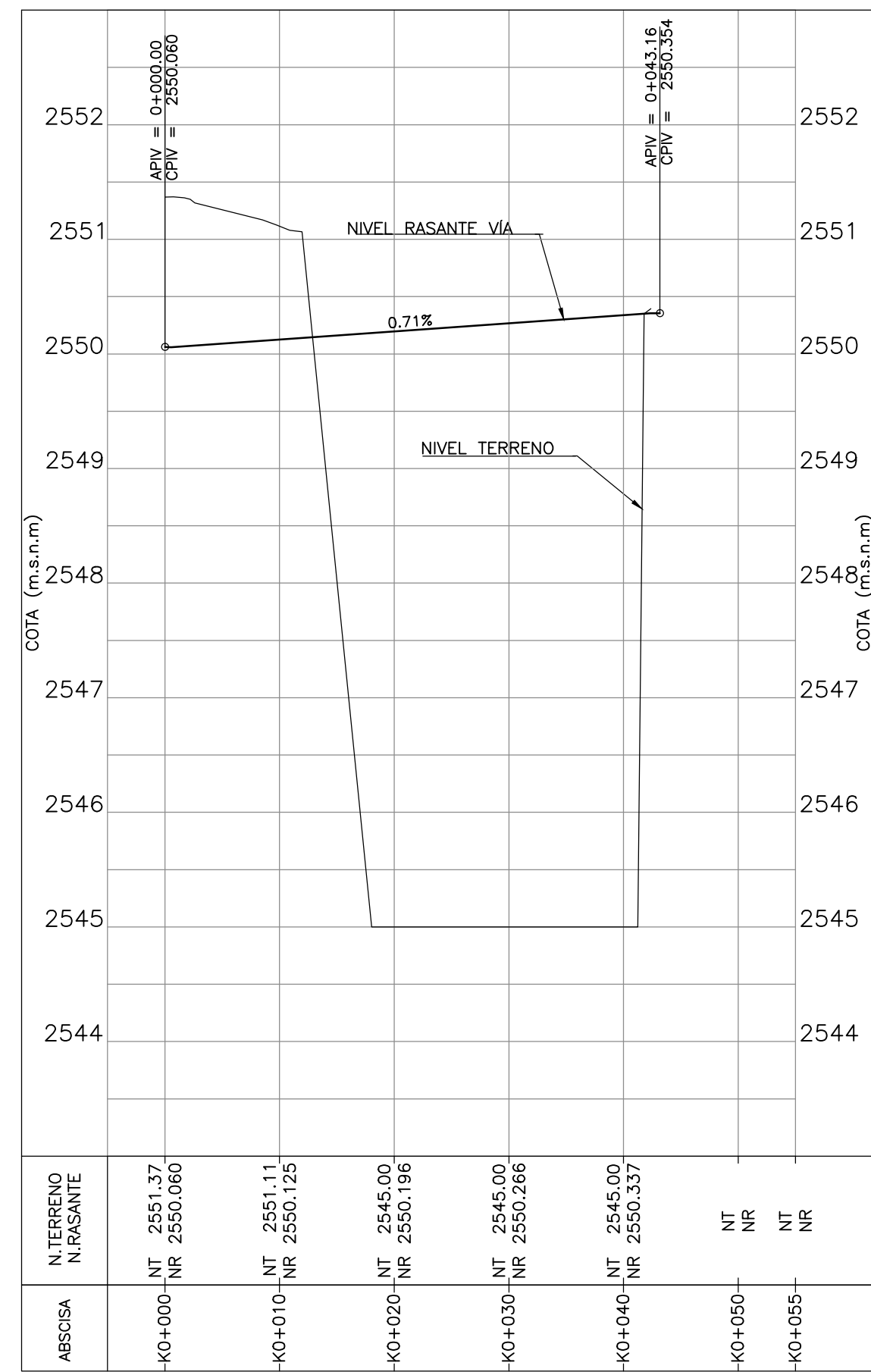
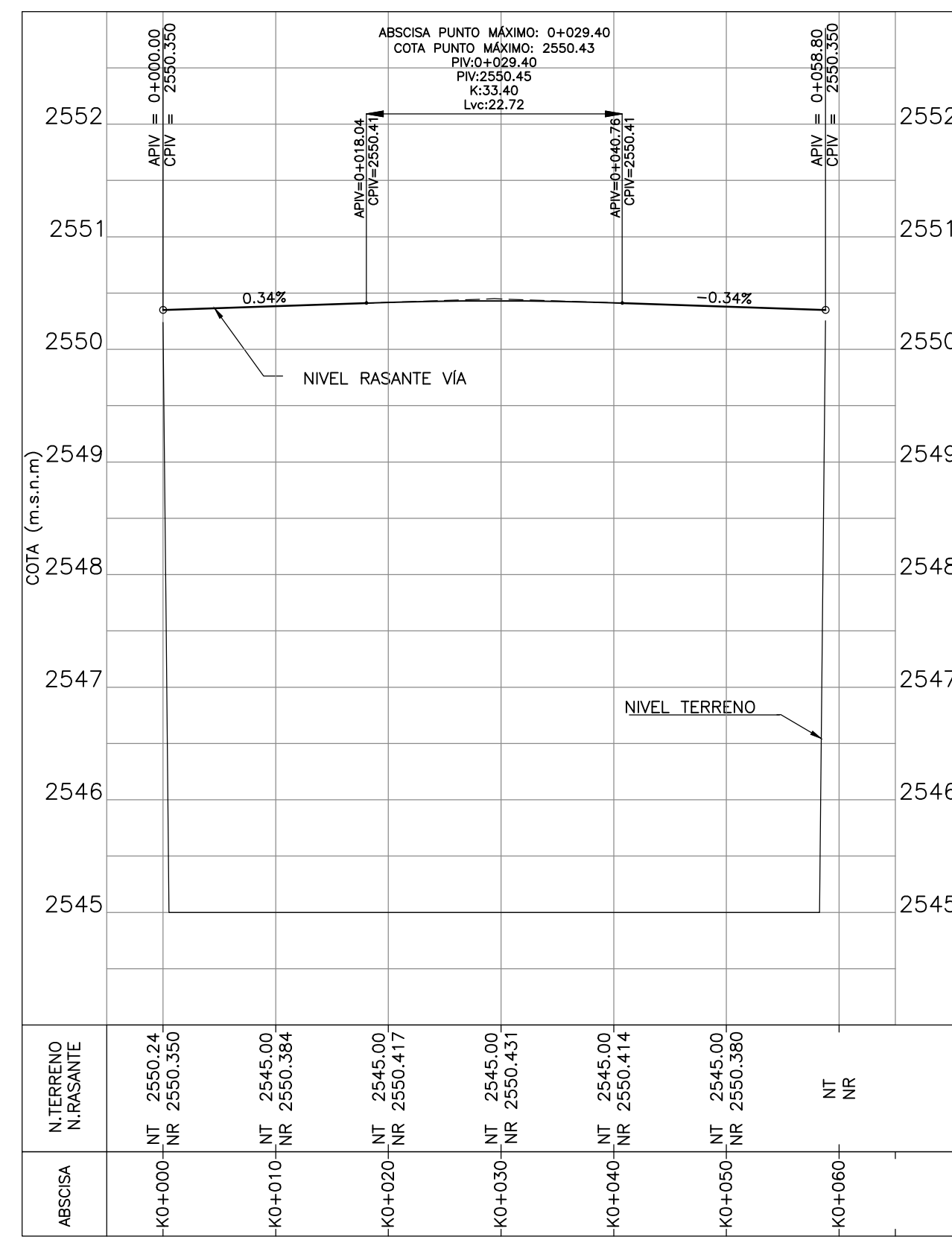


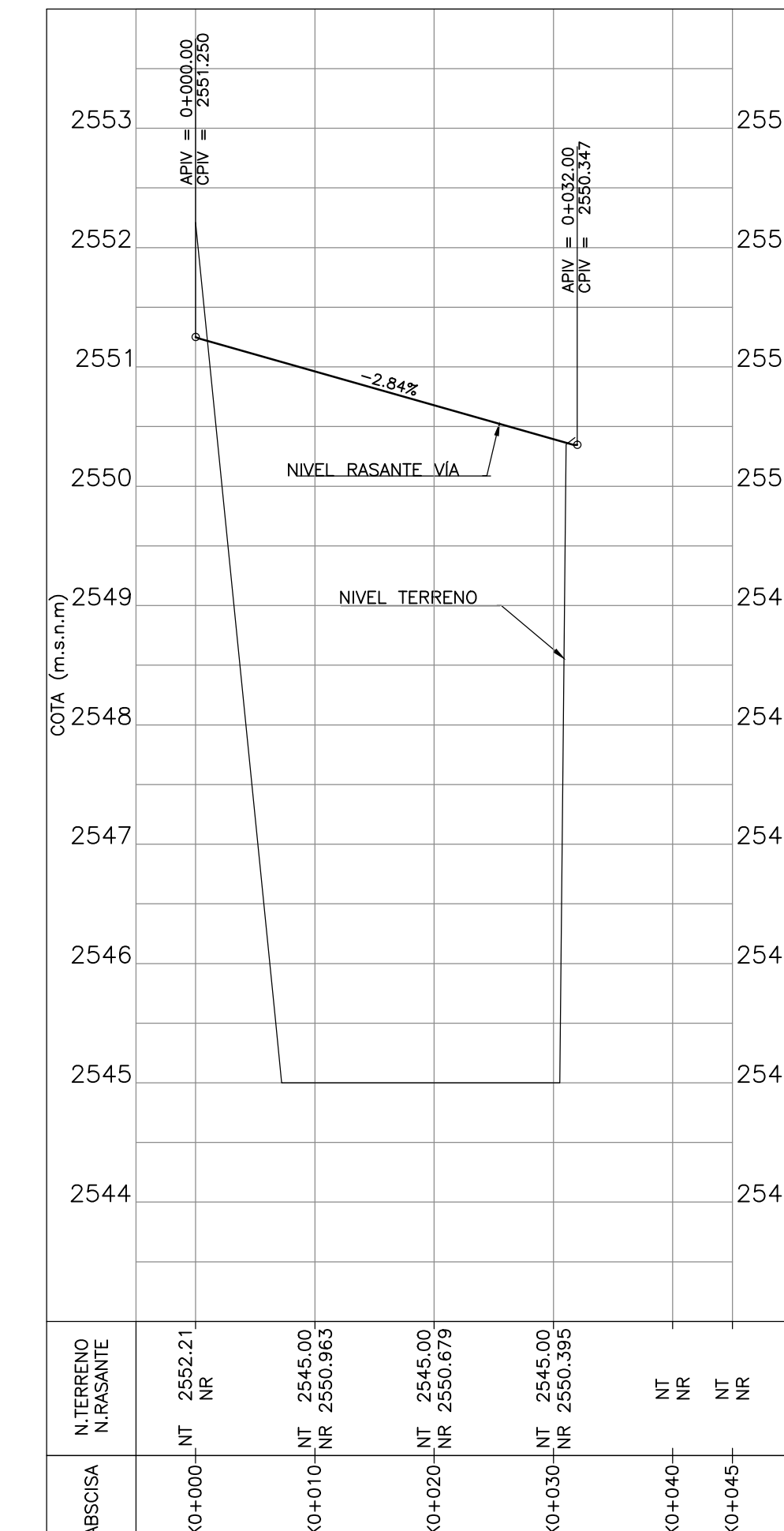
PERFIL VÍA 4
ESC= H: 1:500 V: 1:50



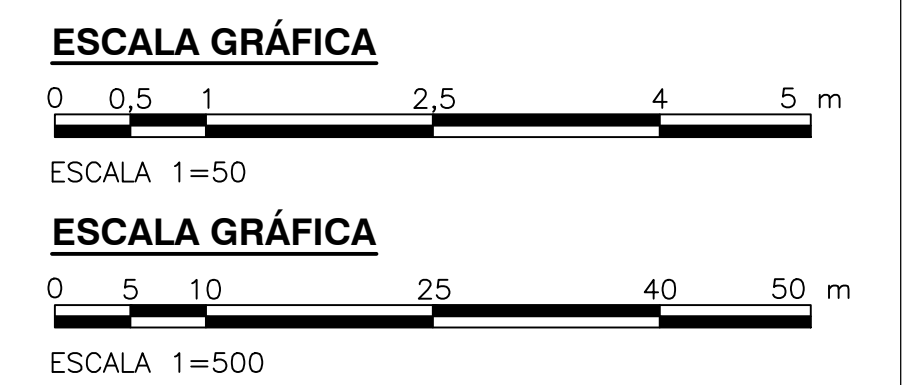
PERFIL VÍA 4A
ESC= H: 1:500 V: 1:50



PERFIL VÍA 4B
ESC= H: 1:500 V: 1:50



PERFIL VÍA 4C
ESC= H: 1:500 V: 1:50



©2016 CDM Smith-INGESAM. Todos los derechos reservados. Reutilización de documentos: Documentos y diseños suministrados por el servicio profesional, incorporados en este documento, son propiedad de CDM Smith-INGESAM y EAB. No serán utilizados, ni total ni parcialmente, para cualquier otro proyecto sin autorización escrita de CDM Smith-INGESAM y/o EAB.

CDM Smith **INGESAM**
CONTRATO DE CONSULTORIA No. 1-02-2550-060-2011

DISENÓ: _____
REPRESENTANTE LEGAL O PROPIETARIO
ROBERT GAUDES
U.C. No. 3901 ME, USA

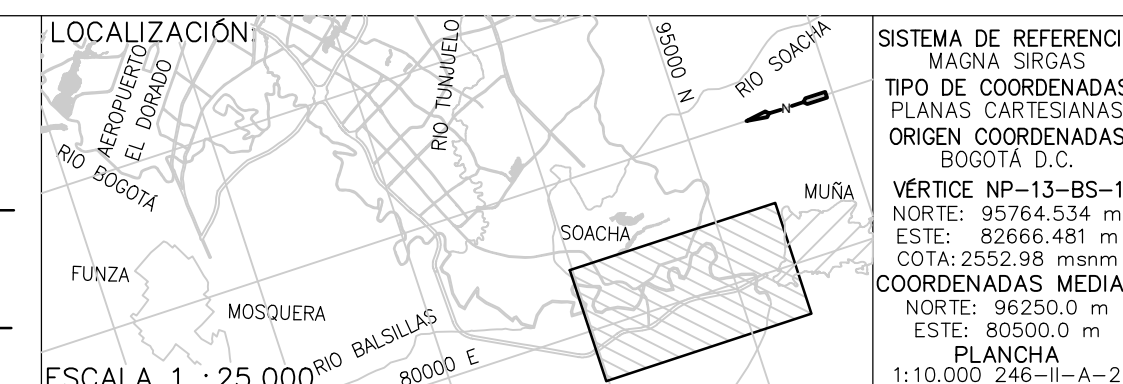
UNIÓN TEMPORAL CANOAS
CONTRATO EMB No. 1-15-2550-0946-2012

REVISÓ: _____
APROBÓ: FERNANDO SILVA G.
MAT. No. 0000001407LXL

acueducto
AGUA ALCANTARILLADO Y ASEO DE BOGOTÁ

RECIBIÓ: ING. RENALDO HULLO
REGISTRO. No. 3060

RECIBIÓ: ING. HUGO GÓMEZ
REGISTRO. No. 3429



SISTEMA DE REFERENCIA		MODIFICACIONES	
MAGDA, SIRGAS		FECHA	MODIFICACION
PLANAS CARTESIANAS		NOMBRE ING. RESPONSABLE	FIRMA
ORIGEN COORDENADAS BOGOTÁ D.C.			
VERTICE NP-13-B5-1			
NORTE: 8374.4334 m			
ESTE: 8266.481 m			
COTA: 2552.98 m			
COORDENADAS MEDIAS			
NORTE: 96250.0 m			
ESTE: 86000.0 m			
PLANCHA			
1:10,000 246-10-A-2			

acueducto
AGUA ALCANTARILLADO Y ASEO DE BOGOTÁ

GERENCIA CORPORATIVA DE SISTEMA MAESTRO
DIRECCIÓN RED TRONCAL ALCANTARILLADO

PLANO DE DISEÑO TRATAMIENTO DE AGUAS RESIDUALES

PTAR CANOAS/VEREDA CANOAS/MUNICIPIO DE SOACHA

CONTIENE : P.11
DISEÑO GEOMÉTRICO DE VÍAS
PERFILES - VÍA 4 - VÍA 4A - VÍA 4B - VÍA 4C

ESCALA: INDICADAS
NOMBRE DEL ARCHIVO: C00209STPR.DWG

PROYECTO No. : _____
FECHA: AGOSTO/2016
PLANO No. _____
C-00-211

LA ESCALA DE IMPRESIÓN PARA ESTE PLANO ES DE TAMAÑO PLEGO (700mmx1000mm)