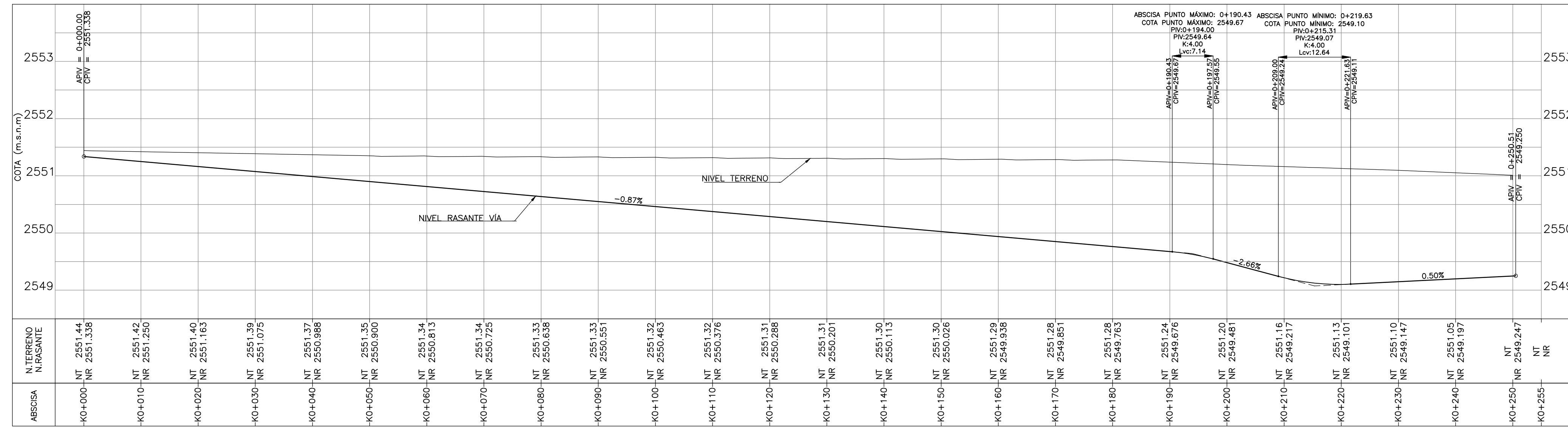
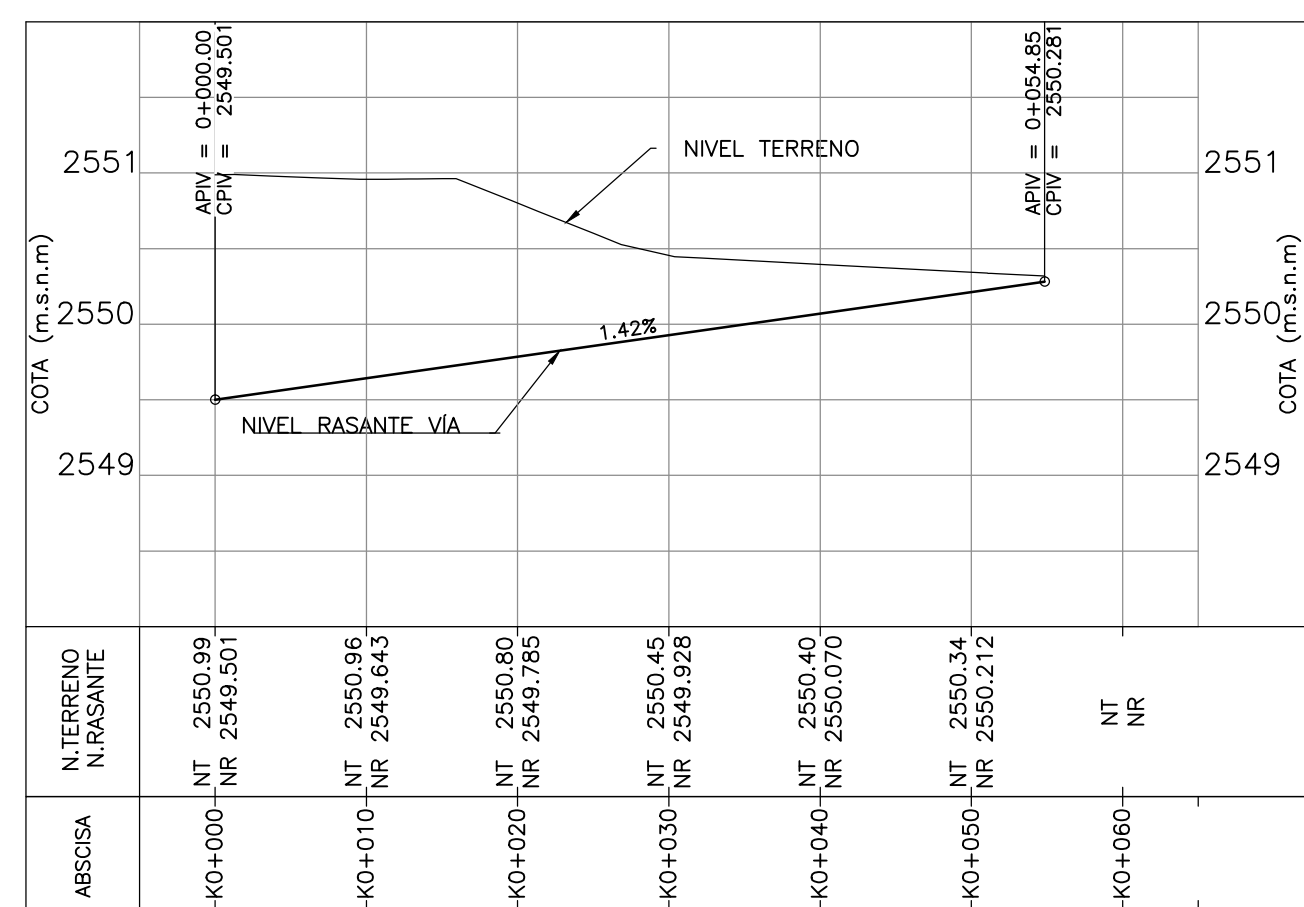


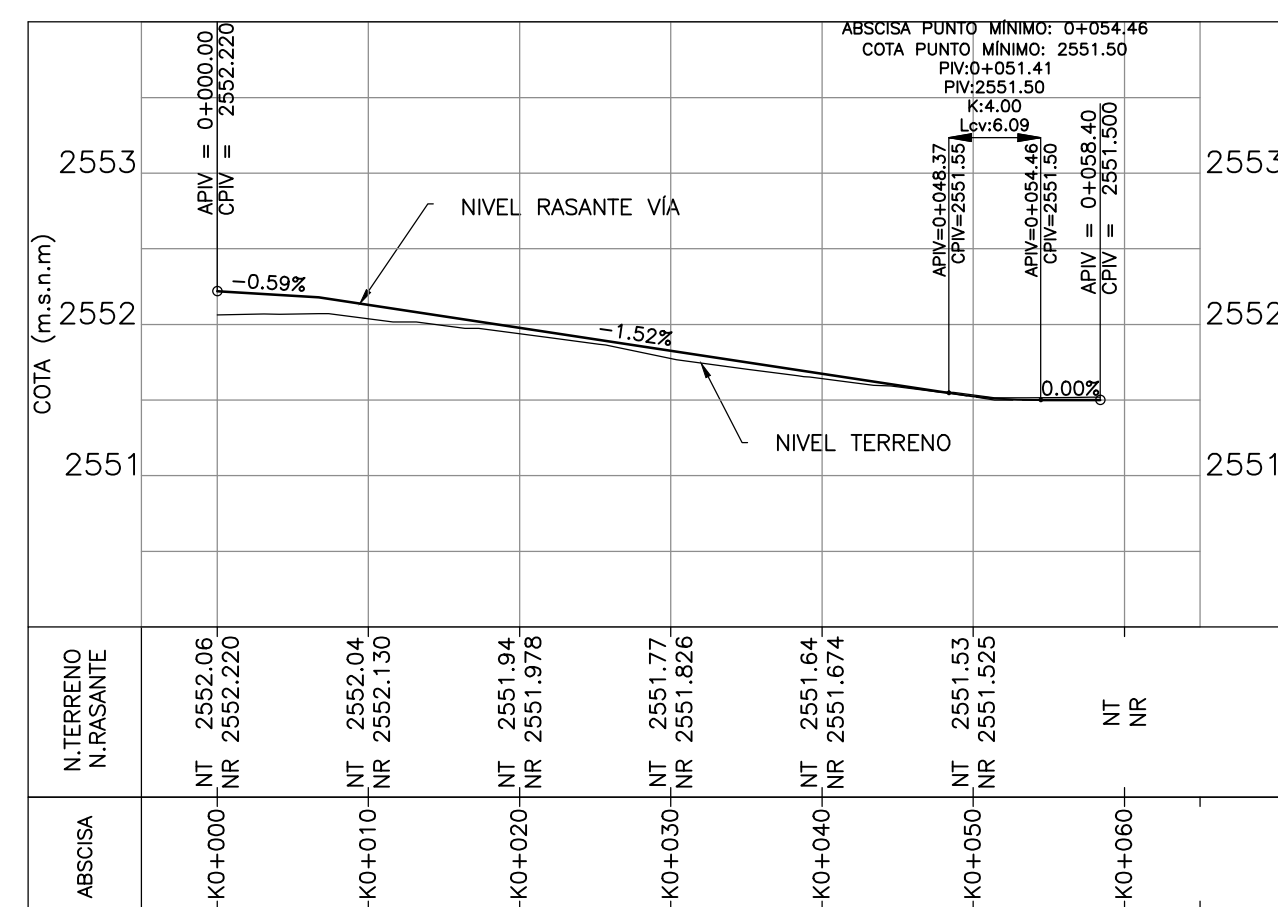
©2016 CDM Smith-INGESAM. Todos los derechos reservados. Reutilización de documentos: Documentos y diseños suministrados por el servicio profesional, incorporados en este documento, son propiedad de CDM Smith-INGESAM y EAB. No serán utilizados, ni total ni parcialmente, para cualquier otro proyecto sin autorización escrita de CDM Smith-INGESAM y/o EAB.



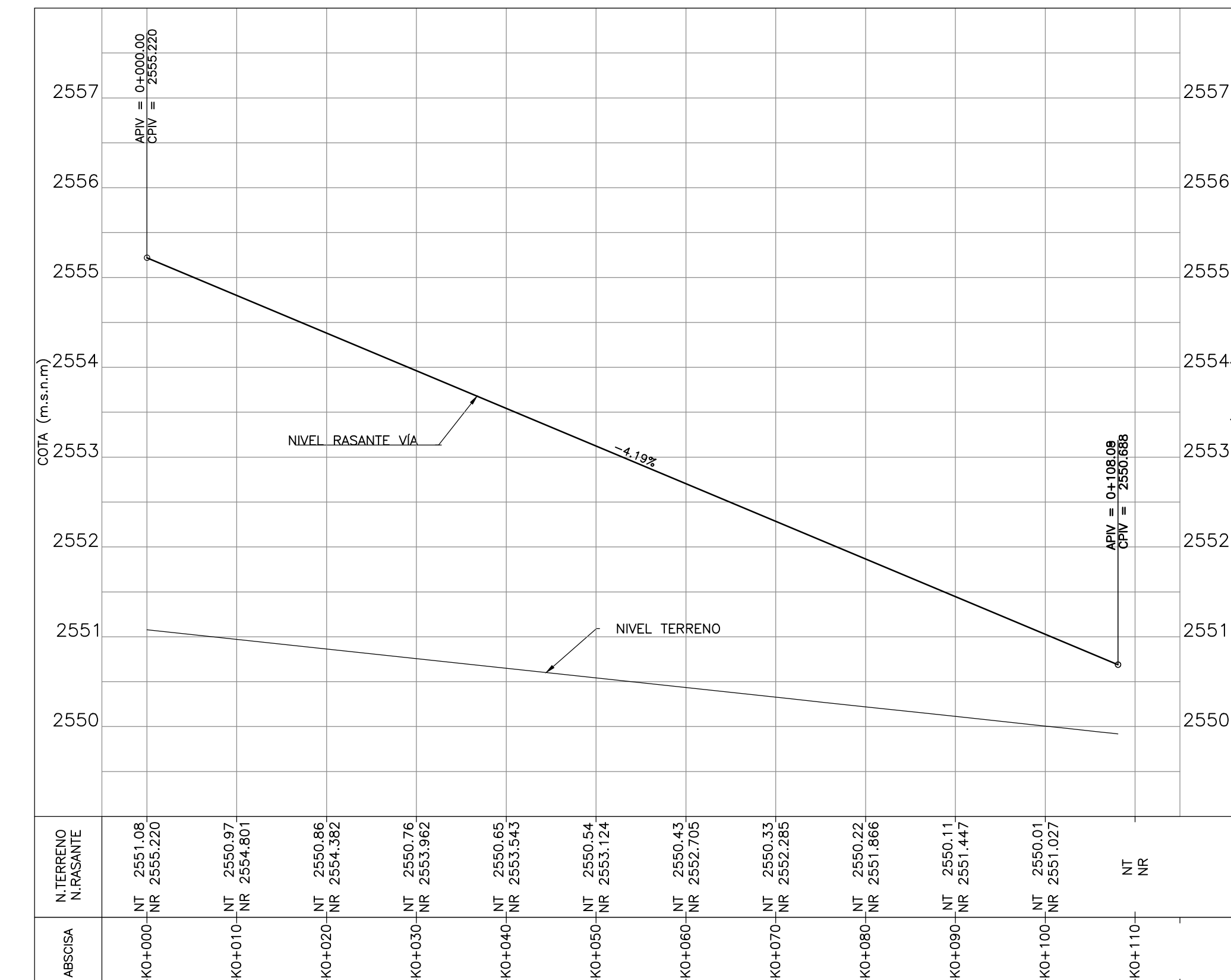
PERFIL VÍA 11
ESC= H: 1:500 V: 1:50



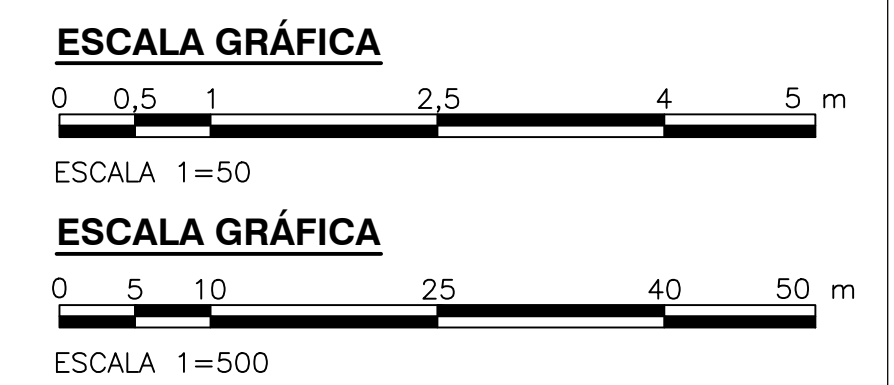
PERFIL VÍA 11F
ESC= H: 1:500 V: 1:50



PERFIL VÍA 11G
ESC= H: 1:500 V: 1:50



PERFIL VÍA 12
ESC= H: 1:500 V: 1:50



CDM Smith-INGESAM
CONTRATO DE CONSULTORIA No. 1-02-2550-0690-2011

DISEÑO: _____
REPRESENTANTE LEGAL O PROPIETARIO: ROBERT GAUDES U.C. No. 3901 ME, USA

UNIÓN TEMPORAL CANOAS
CONTRATO EMB No. 1-15-2550-0946-2012

REVISÓ: _____
APROBÓ: FERNANDO SILVA G. MAT. No. 0000001407XLL

acueducto
AGUA ALCANTARILLADO Y ASEO DE BOGOTÁ

RECIBÍ: ING. RENALDO HUÍLO REGISTRO No. 3060
RECIBÍ: ING. HUGO GÓMEZ REGISTRO No. 3429

LOCALIZACIÓN: SOACHA, BOGOTÁ

ESCALA 1 : 25,000

SISTEMA DE REFERENCIA: MADRID, SIRGAS
TIPO DE COORDENADAS: PLANAS CARTESIANAS
ORIGEN COORDENADAS: BOGOTÁ D.C.
VÉRTICE NP-13-B5-1
NORTE: 8374.434 m
ESTE: 8266.481 m
COTA: 2552.68 m
COORDENADAS MEDIAS
NORTE: 86250.0 m
ESTE: 86500.0 m
PLANCHA: 1:10,000 246-B-A-2

MODIFICACIONES		FECHA	MODIFICACION	NOMBRE ING. RESPONSABLE	FIRMA

acueducto
AGUA ALCANTARILLADO Y ASEO DE BOGOTÁ

GERENCIA CORPORATIVA DE SISTEMA MAESTRO
DIRECCIÓN RED TRONCAL ALCANTARILLADO

PLANO DE DISEÑO TRATAMIENTO DE AGUAS RESIDUALES

PTAR CANOAS/VEREDA CANOAS/MUNICIPIO DE SOACHA

CONTIENE: P.11
DISEÑO GEOMÉTRICO DE VÍAS
PERFILES - VÍA 11 - VÍA 11G - VÍA 11F - VÍA 12

ESCALA: INDICADAS
NOMBRE DEL ARCHIVO: C00209STPR.DWG

PROYECTO No. :
FECHA: AGOSTO/2016
PLANO No. :
C-00-217