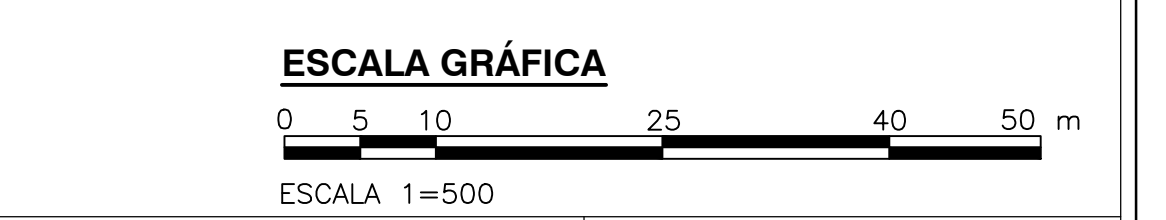
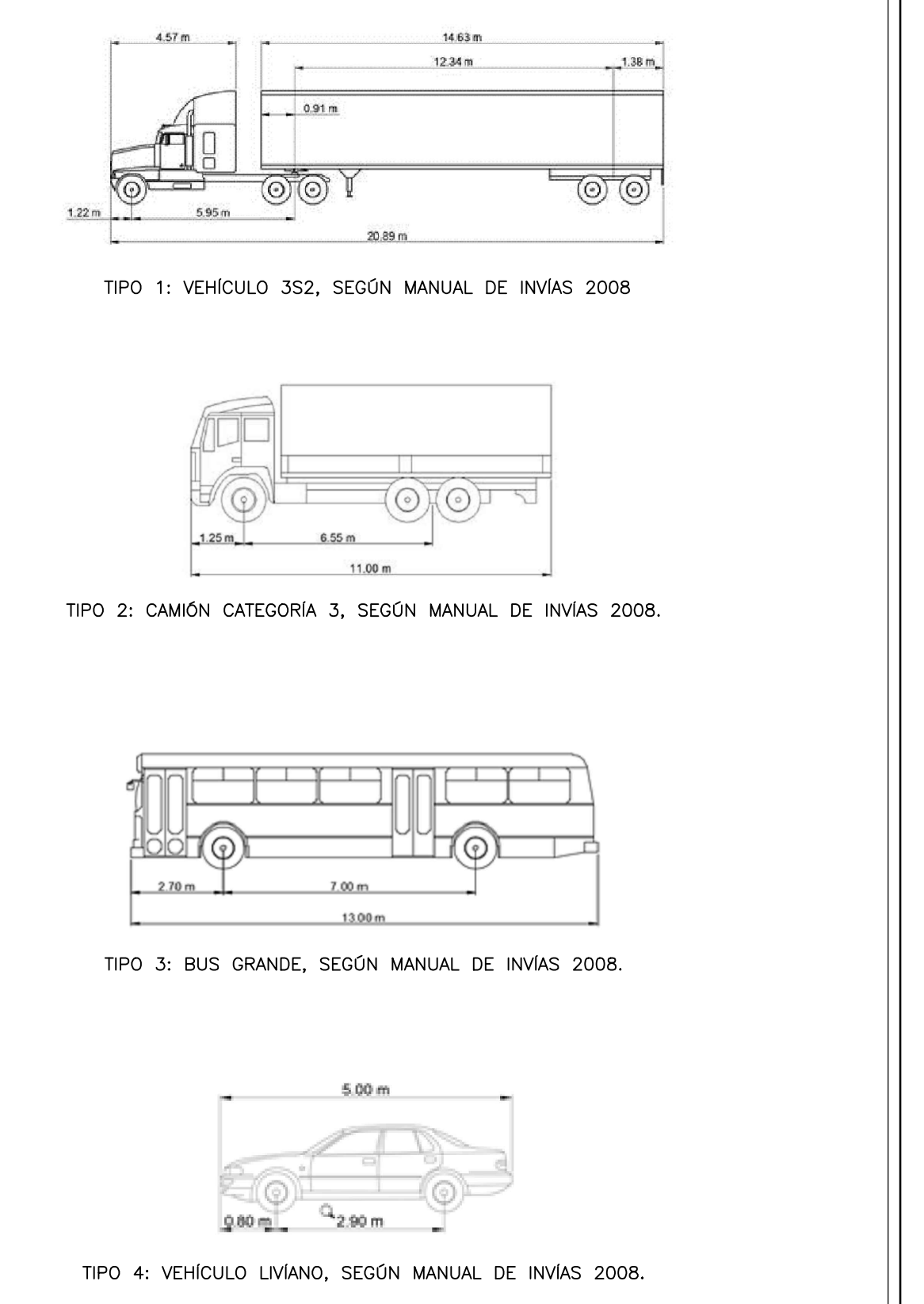


- NOTAS =**
- EL CONTRATISTA, URBANIZADOR O CONSTRUCTOR DEBERÁ CUMPLIR CON LAS NORMAS Y ESPECIFICACIONES VIGENTES DEL ACUEDUCTO DE BOGOTÁ.
 - LA ACEPTACIÓN DE ESTE PROYECTO POR PARTE DEL ACUEDUCTO NO EXIME AL DISEÑADOR DE LA RESPONSABILIDAD QUE SE DERIVE DE LA EJECUCIÓN Y PUESTA EN SERVICIO DE LAS REDES QUE LO CONFORMAN, DE ACUERDO A LAS NORMAS VIGENTES.
 - EL CONTRATISTA, URBANIZADOR O CONSTRUCTOR ETC., DEBERÁ EJECUTAR LOS AMARRES DE TIPO PLANIMÉTRICO UTILIZANDO LOS PUNTOS DE REFERENCIA MÁS PRÓXIMOS A LA OBRA Y QUE PERTENEZCAN AL IGAC, LOCALIZANDO POR COORDENADAS LOS ACCESORIOS INSTALADOS. EN EL CASO DE ALTIMETRÍA LOS PUNTOS DE AMARRE DEBEN SER LOS NPS O PUNTOS A LOS CUALES SE LES HA CALCULADO LA COTA POR MÉTODO GEOMÉTRICO.
 - LA REALIZACIÓN DE LAS VIAS, DEBE ESTAR AJUSTADO AL MANUAL DE SEÑALIZACIÓN DEL MINISTERIO DE TRANSPORTE - DISPOSITIVOS PARA LA REGULACIÓN DEL TRÁNSITO EN CALLES, CARRETERAS Y CICLORRUTAS DE COLOMBIA - 2004.

- CONVENCIONES =**
- CERRAMIENTO DEL PROYECTO
 - LÍMITE GIRO VEHÍCULO
 - LÍMITE ÁREA VÍA
 - TALUD RELLENO 1V:3H
 - TALUD CORTE 1V:3H
 - DIRECCIÓN DE FLUJO VEHICULAR
 - CÁMARA ALCANTARILLADO
 - SUMIDERO REJILLA 2,07x1,76
 - ZONA DE MANIOBRAS Y PARQUEADEROS (PLACA EN CONCRETO)
 - ZONA DE VIAS (ASFALTO)
 - ZONA ADOQUIN
 - CURVAS DE NIVEL
 - PENDIENTE
 - CERRAMIENTO EN MALLA EMBLANADA
 - LÍMITE ÁREA VÍA
 - LÍNEA DIVISORIA DE AGUA
 - CERRAMIENTO EN ALAMBRE DE PUAS
 - RAMPA
 - TALUD RELLENO 1V:3H
 - TALUD CORTE 1V:3H



© 2016 CDM Smith-INGESAM. Todos los derechos reservados. Incorporados en este documento, son propiedad de CDM Smith-INGESAM y EAB. No serán utilizados, ni total ni parcialmente, para cualquier otro proyecto sin autorización escrita de CDM Smith-INGESAM y/o EAB.

CDM Smith **INGESAM**
CONTRATO DE CONSULTORIA No. 1-02-25500-0690-2011

UNIÓN TEMPORAL PTAR CANOAS
CONTRATO EAB No. 1-15-25500-0646-2012

REVISÓ: _____
REVISÓ: _____
REVISÓ: _____

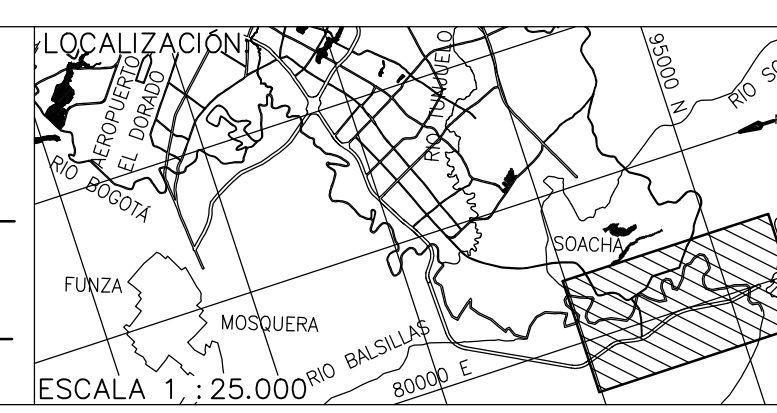
REPRESENTANTE LEGAL O PROPIETARIO: ROBERT GAUDIS
LIC. No. 3901 ME, USA

APROBÓ: FERNANDO SILVA G.
MAT. No. 000001407XLL

acueducto
AGUA ALCANTARILLADO Y ASEO DE BOGOTÁ

REVISÓ: INC. RIVALDO PULIDO
REGISTRO No. 3360

REVISÓ: INC. HAZO GOMEZ
REGISTRO No. 3429



FECHA	MODIFICACION	NOMBRE ING. RESPONSABLE	FIRMA

SISTEMA DE REFERENCIA: MADRID, SIRGAS
TIPO DE COORDENADAS: PLANAS CARTESIANAS
ORIGEN COORDENADAS: BOGOTÁ D.C.
VERTICE NP-13-B5-1
NORTE: 93744,534 m
ESTE: 82666,481 m
COTA: 2552,58 msnnm
COORDENADAS MEDIAS
NORTE: 96250,0 m
ESTE: 86500,0 m
PLANCHA
1:10.000 246-A-2

acueducto
AGUA ALCANTARILLADO Y ASEO DE BOGOTÁ

GERENCIA CORPORATIVA DE SISTEMA MAESTRO
DIRECCIÓN RED TRONCAL ALCANTARILLADO

PLANO DE DISEÑO TRATAMIENTO DE AGUAS RESIDUALES

PTAR CANOAS/VEREDA CANOAS/MUNICIPIO DE SOACHA

CONTIENE: P.11
FLUJO VEHICULAR Y SEÑALIZACIÓN
BASE 4

ESCALA: INDICADA

NOMBRE DEL ARCHIVO: C00251GEPL.DWG

PROYECTO No.: _____
FECHA: AGOSTO/2016
PLANO No.: _____
C-00-254

ENTREGA 100% - VÁLIDO PARA CONSTRUCCIÓN