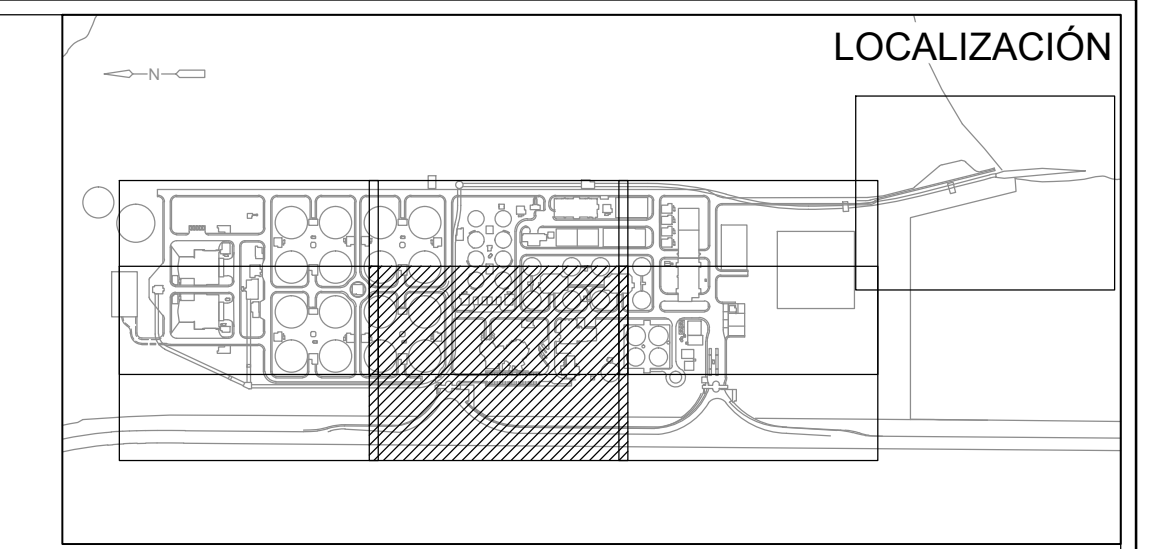
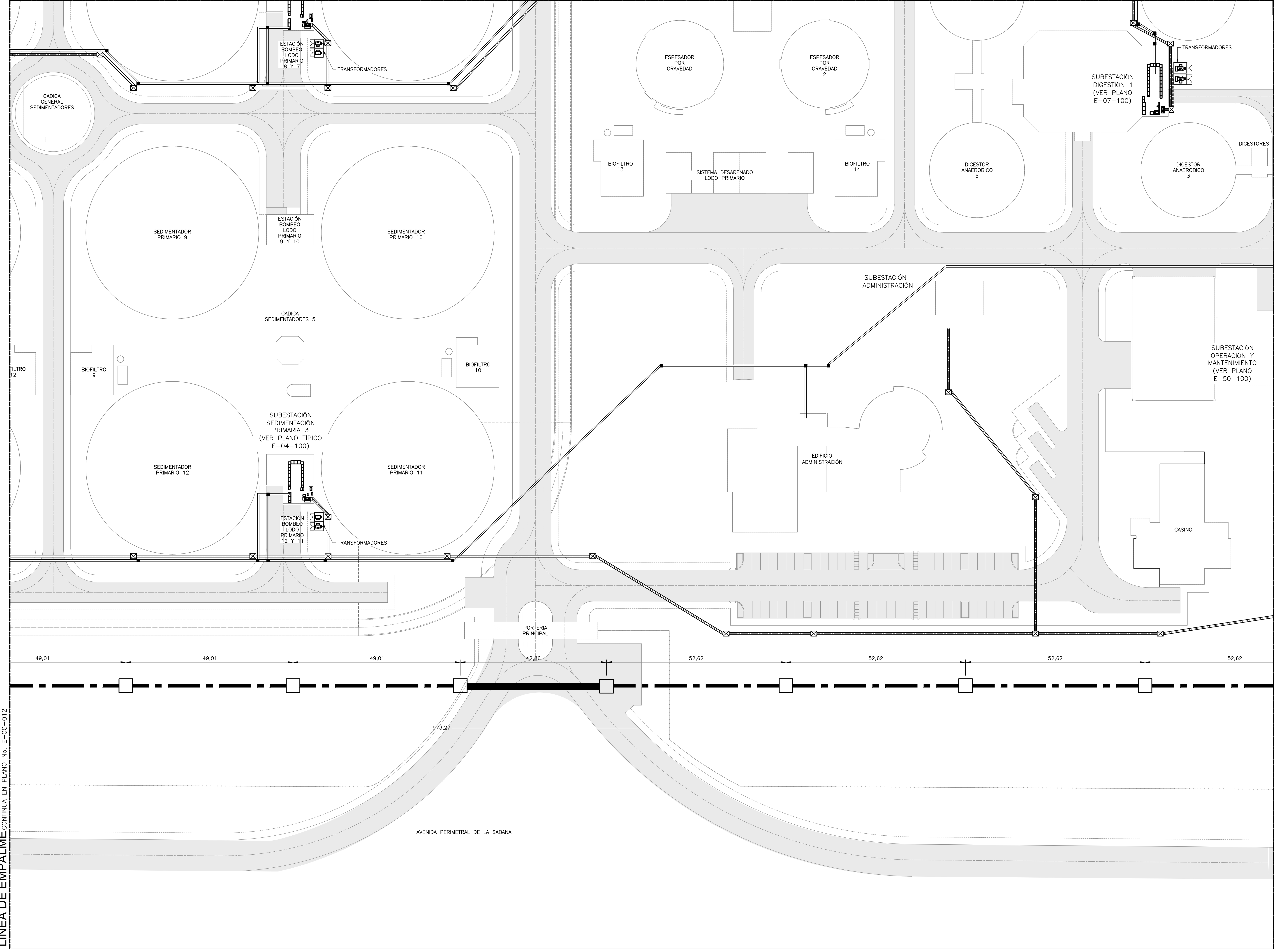


LÍNEA DE EMPALME CONTINUA EN PLANO No. E-00-013

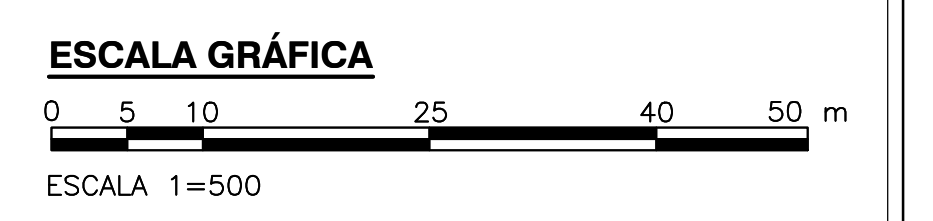


NOTAS:
1. VER NOTAS GENERALES, CONVENCIONES Y CUADRO DE POTENCIA DE SUB ESTACIONES EN EL PLANO E-00-004.



LÍNEA DE EMPALME CONTINUA EN PLANO No. E-00-012

LÍNEA DE EMPALME CONTINUA EN PLANO No. E-00-016



©2016 CDM Smith-INGESAM. Todos los derechos reservados. Reutilización de documentos: Documentos y diseños suministrados por el servicio profesional, incorporados en este documento, son propiedad de CDM Smith-INGESAM y EAB. No serán utilizados, ni total ni parcialmente, para cualquier otro proyecto sin autorización escrita de CDM Smith-INGESAM y/o EAB.

CDM Smith **INGESAM**
CONTRATO DE CONSULTORIA No. 1-02-25500-0690-2011

ESPECIALISTA:

REPRESENTANTE LEGAL O PROPIETARIO: ROBERT GALDES, U.C. No. 3901 ME, USA

UNIÓN TEMPORAL PTAR CANOAS
CONTRATO EAB No. 1-15-25500-0646-2012

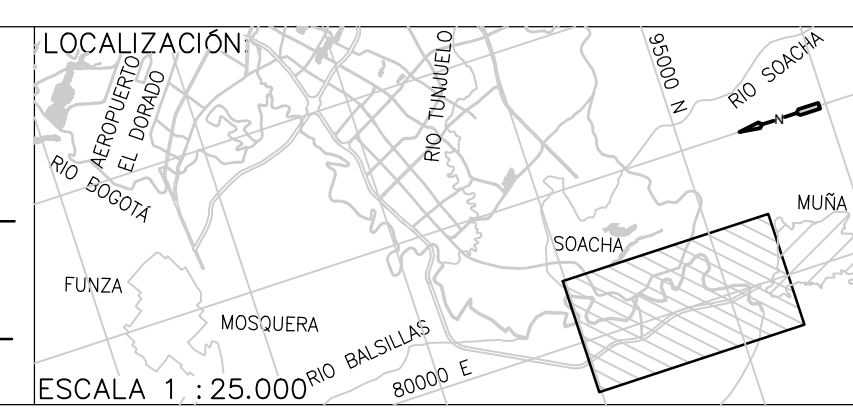
REVISÓ:

APROBÓ: FERNANDO SILVA G, MAT. No. 0000001407XL

acueducto
AGUA ALCANTARILLADO Y ASEO DE BOGOTÁ

RECIBÍO: ING. RENALDO PULIDO, REGISTRO No. 3360

RECIBÍO: ING. HUGO GOMEZ, REGISTRO No. 3429



SISTEMA DE REFERENCIA		MODIFICACIONES			
MADRID SIRGAS		FECHA	MODIFICACION	NOMBRE ING. RESPONSABLE	FIRMA
TIPO DE COORDENADAS PLANAS CARTESIANAS					
ORIGEN COORDENADAS BOGOTÁ D.C.					
VERTICE NP-13-B5-1					
NORTE: 93744.534 m					
ESTE: 82666.481 m					
COTA: 2552.58 msnnm					
COORDENADAS MEDIAS					
NORTE: 96250.0 m					
ESTE: 80500.0 m					
PLANCHA					
1:10,000, 246-10-A-2					

acueducto
AGUA ALCANTARILLADO Y ASEO DE BOGOTÁ

GERENCIA CORPORATIVA DE SISTEMA MAESTRO
DIRECCIÓN RED TRONCAL ALCANTARILLADO

PLANO DE DISEÑO TRATAMIENTO DE AGUAS RESIDUALES

PTAR CANOAS/VEREDA CANOAS/MUNICIPIO DE SOACHA

CONTIENE: P.11 SISTEMA ELÉCTRICO BASE 4

ESCALA: INDICADA

NOMBRE DEL ARCHIVO: E00011NFPW.DWG

PROYECTO No. :
FECHA: JUNIO/2016
PLANO No. :
E-00-014

ENTREGA 100% - VÁLIDO PARA CONSTRUCCIÓN

LA ESCALA DE IMPRESIÓN PARA ESTE PLANO ES DE TAMAÑO PLEGO (700mmx1000mm)