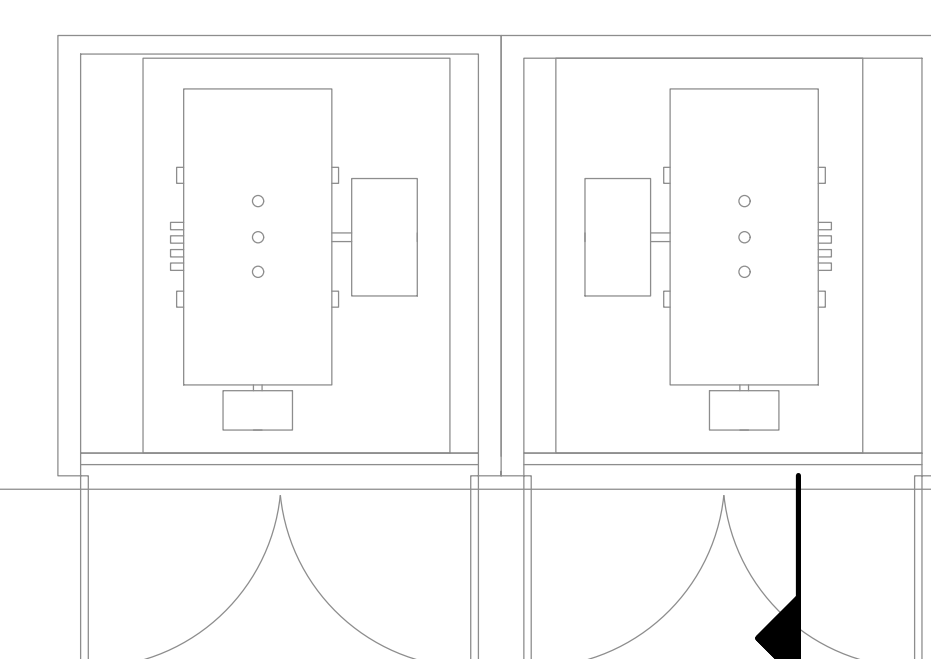
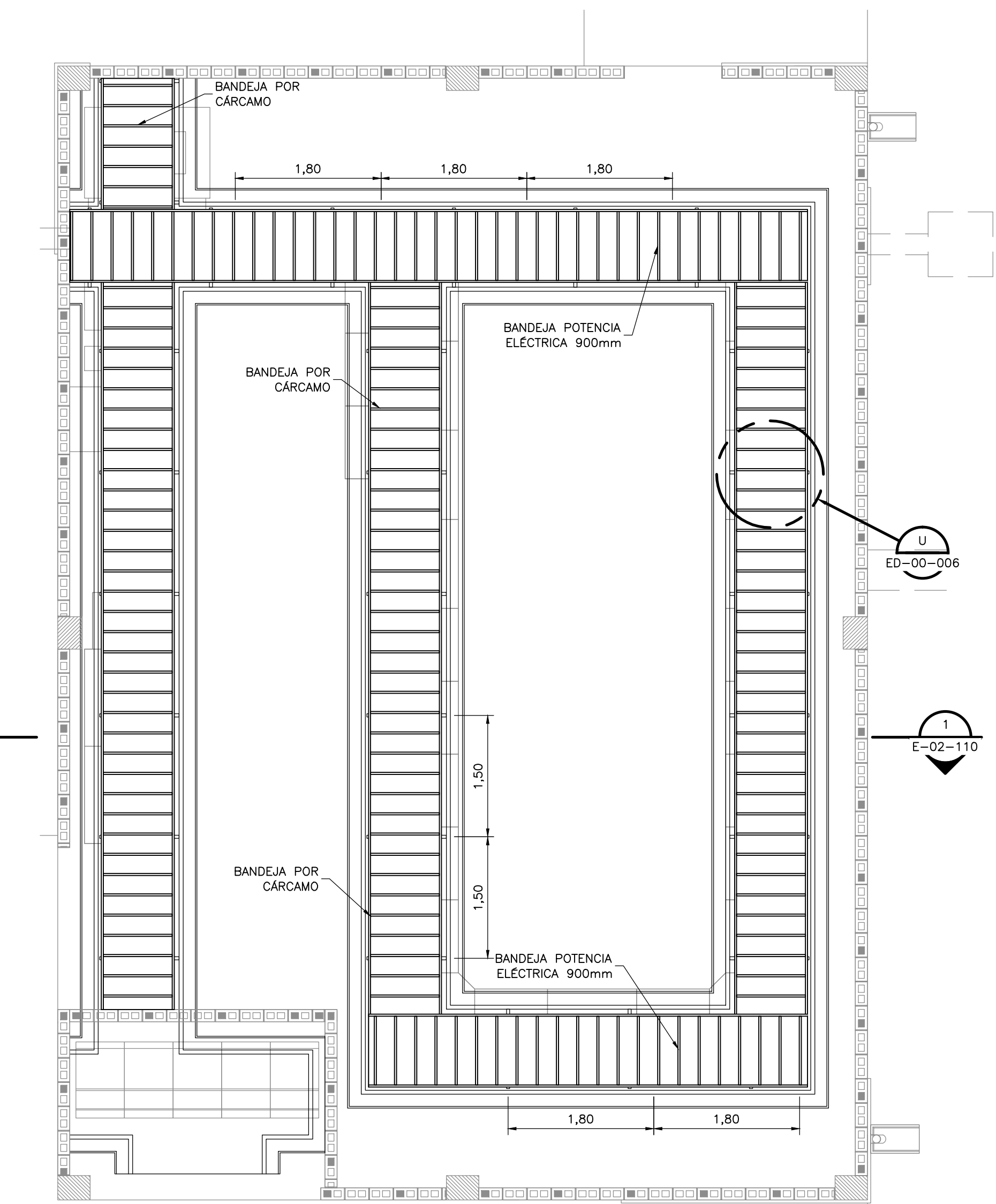
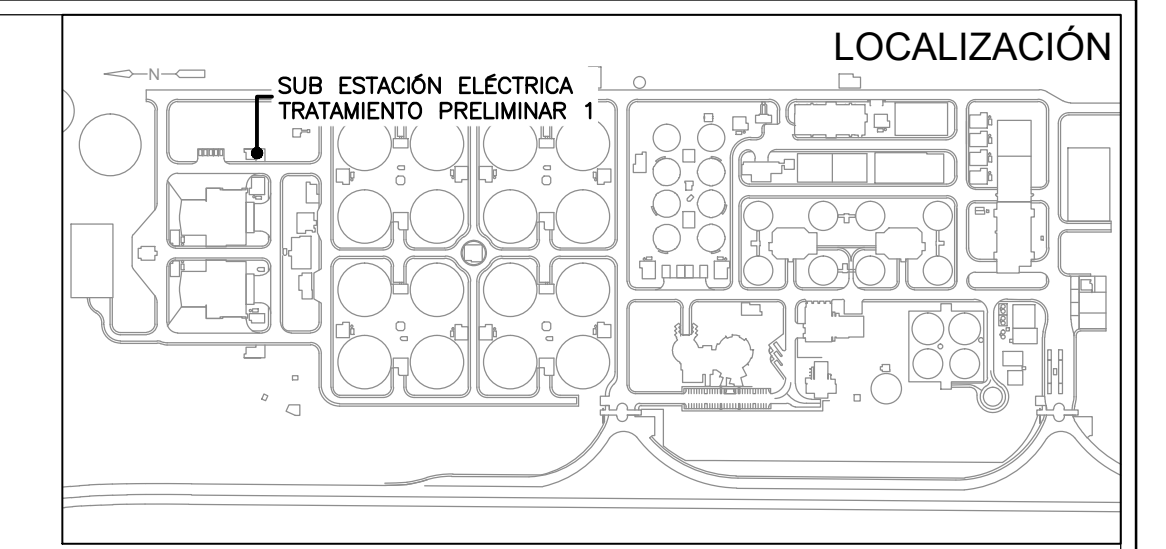


**BANDEJAS DE I&C
PLANTA PRIMER PISO**
1=50

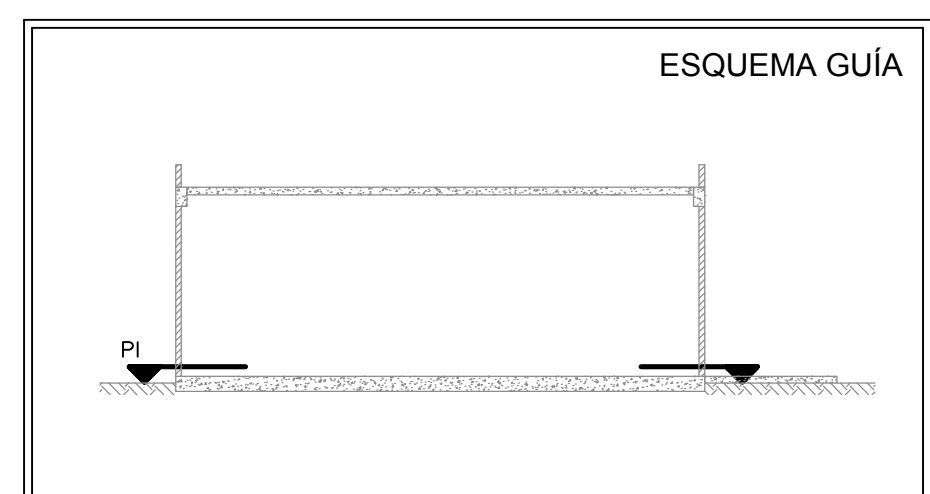
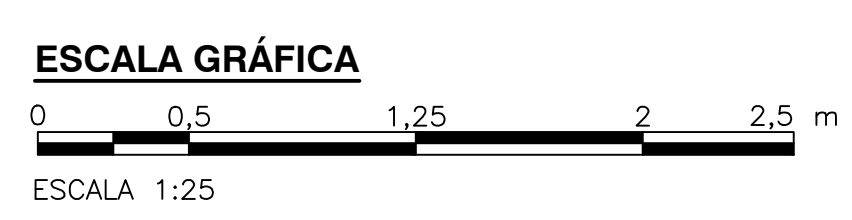


**BANDEJAS POTENCIA ELÉCTRICA
PLANTA PRIMER PISO**
1=50



- NOTAS:**
1. LAS DIMENSIONES ESTÁN DADAS EN METROS, TODOS LOS NIVELES ESTÁN EN METROS SOBRE EL NIVEL DEL MAR, A MENOS QUE SE INDIQUE OTRA UNIDAD DE MEDIDA.
 2. LAS DIMENSIONES ESTRUCTURALES ESTÁN BASADAS EN EQUIPOS Y PROCESOS DE REFERENCIA, DEBERÁN VERIFICARSE LOS AJUSTES QUE SE REQUIERAN SEGÚN LOS EQUIPOS COMPRADOS, DICHAS MODIFICACIONES AL DISEÑO SERÁN RESPONSABILIDAD DEL CONTRATISTA.
 3. EL VALOR DE LAS ELEVACIONES DE LOS PUNTOS CORRESPONDEN AL NÚMERO MOSTRADO INCREMENTADO EN 2500.
 4. EL CONTRATISTA SERÁ EL RESPONSABLE DE HACER LAS MEDICIONES EN SITIO Y DE REALIZAR LA RUTA MÁS ÓPTIMA, TANTO PARA LAS BLINDOBARRAS COMO PARA LAS BANDEJAS.
 5. VER DETALLES TÍPICOS DE INSTALACIÓN DE BANDEJAS PORTACABLE EN LOS PLANOS ED-00-004, ED-00-005 Y ED-00-006.

- CONVENCIONES:**
- BANDEJA DE I&C 300x100 mm
 - BANDEJA DE POTENCIA ELÉCTRICA 900x100 mm
 - BLINDOBARRAS AÉREAS
 - BANDEJA PORTACABLE VERTICAL
 - BANDEJA PORTACABLE HORIZONTAL



©2016 CDM Smith-INGESAM. Todos los derechos reservados. Reutilización de documentos: Documentos y diseños suministrados por el servicio profesional, incorporados en este documento, son propiedad de CDM Smith-INGESAM y EAB. No serán utilizados, ni total ni parcialmente, para cualquier otro proyecto sin autorización escrita de CDM Smith-INGESAM y/o EAB.

 CONTRATO DE CONSULTORIA No. 1-02-25500-0690-2011 DISEÑO: _____ REPRESENTANTE LEGAL O PROPIETARIO: <i>Robert Galdes</i> ROBERT GALDES U.C. No. 3901 ME, USA	UNIÓN TEMPORAL PTAR CANOAS CONTRATO EAAB No. 1-15-25500-0646-2012 REVISÓ: _____ APROBÓ: <i>Fernando Silva G.</i> FERNANDO SILVA G. MAT. No. 000001407XLL	 RECIBÍO: <i>Rodrigo Pulido</i> ING. RODRIGO PULIDO REGISTRO. No. 3560 RECIBÍO: <i>Fernando Silva G.</i> ING. FERNANDO SILVA G. REGISTRO. No. 3429	LOCALIZACIÓN ESCALA 1:25,000	SISTEMA DE REFERENCIA MADRID, SIRGAS TIPO DE COORDENADAS PLANAS CARTESIANAS ORIGEN COORDENADAS BOGOTÁ, D.C. VERTICE NP-13-BS-1 NORTE: 93744.534 m ESTE: 82666.481 m COTA: 2552.58 msnnm COORDENADAS MEDIAS NORTE: 96250.0 m ESTE: 80500.0 m PLANCHA 1:10,000, 246-18-A-2	MODIFICACIONES <table border="1"> <thead> <tr> <th>FECHA</th> <th>MODIFICACION</th> <th>NOMBRE ING. RESPONSABLE</th> <th>FIRMA</th> </tr> </thead> <tbody> <tr> <td> </td> <td> </td> <td> </td> <td> </td> </tr> </tbody> </table>			FECHA	MODIFICACION	NOMBRE ING. RESPONSABLE	FIRMA					 AGUA ALCANTARILLADO Y ASEO DE BOGOTÁ GERENCIA CORPORATIVA DE SISTEMA MAESTRO DIRECCIÓN RED TRONCAL ALCANTARILLADO PLANO DE DISEÑO TRATAMIENTO DE AGUAS RESIDUALES	PTAR CANOAS/VEREDA CANOAS/MUNICIPIO DE SOACHA CONTIENE: P.11 S.E. TRATAMIENTO PRELIMINAR 1 BANDEJAS - PLANTA	PROYECTO No. : _____ FECHA: AGOSTO/2016 PLANO No. _____ E-02-109
					FECHA	MODIFICACION	NOMBRE ING. RESPONSABLE	FIRMA										
ESCALA: INDICADAS	NOMBRE DEL ARCHIVO: E02108TPPL.DWG	E-02-109																