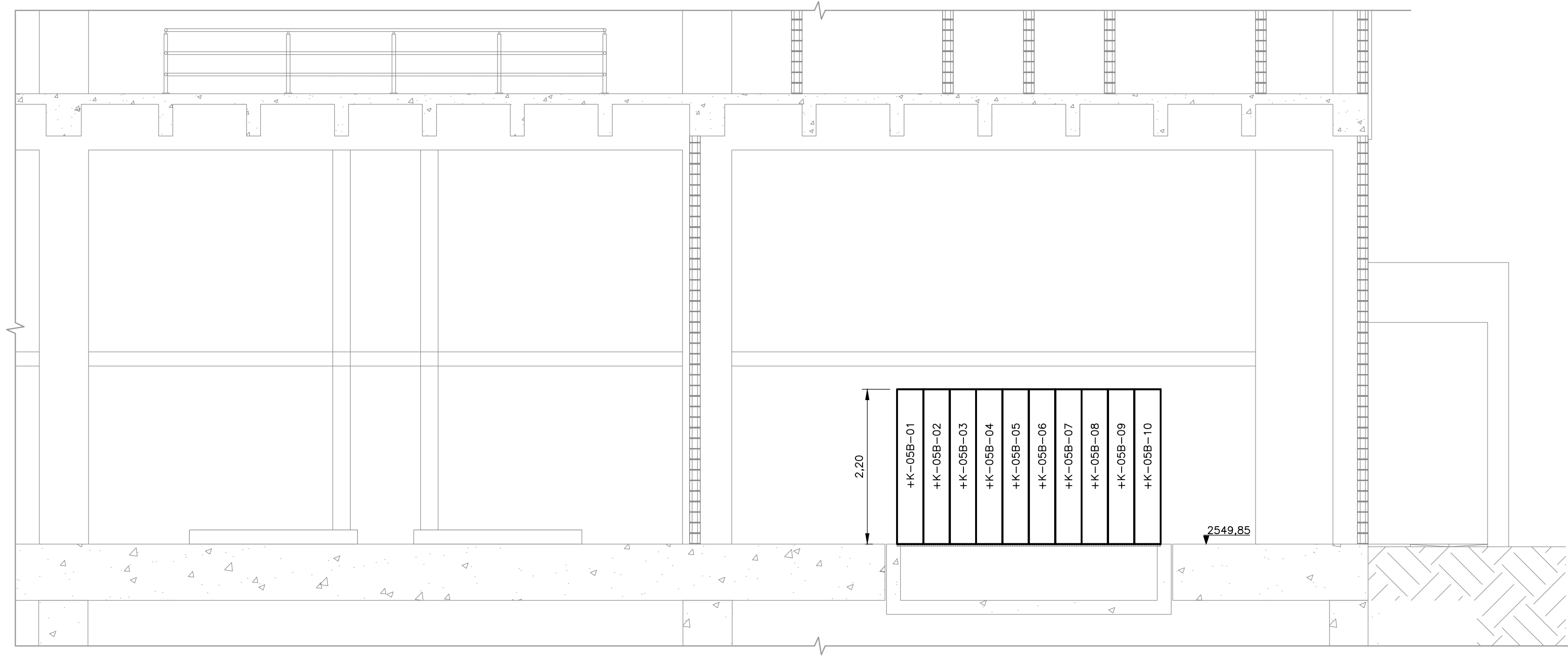
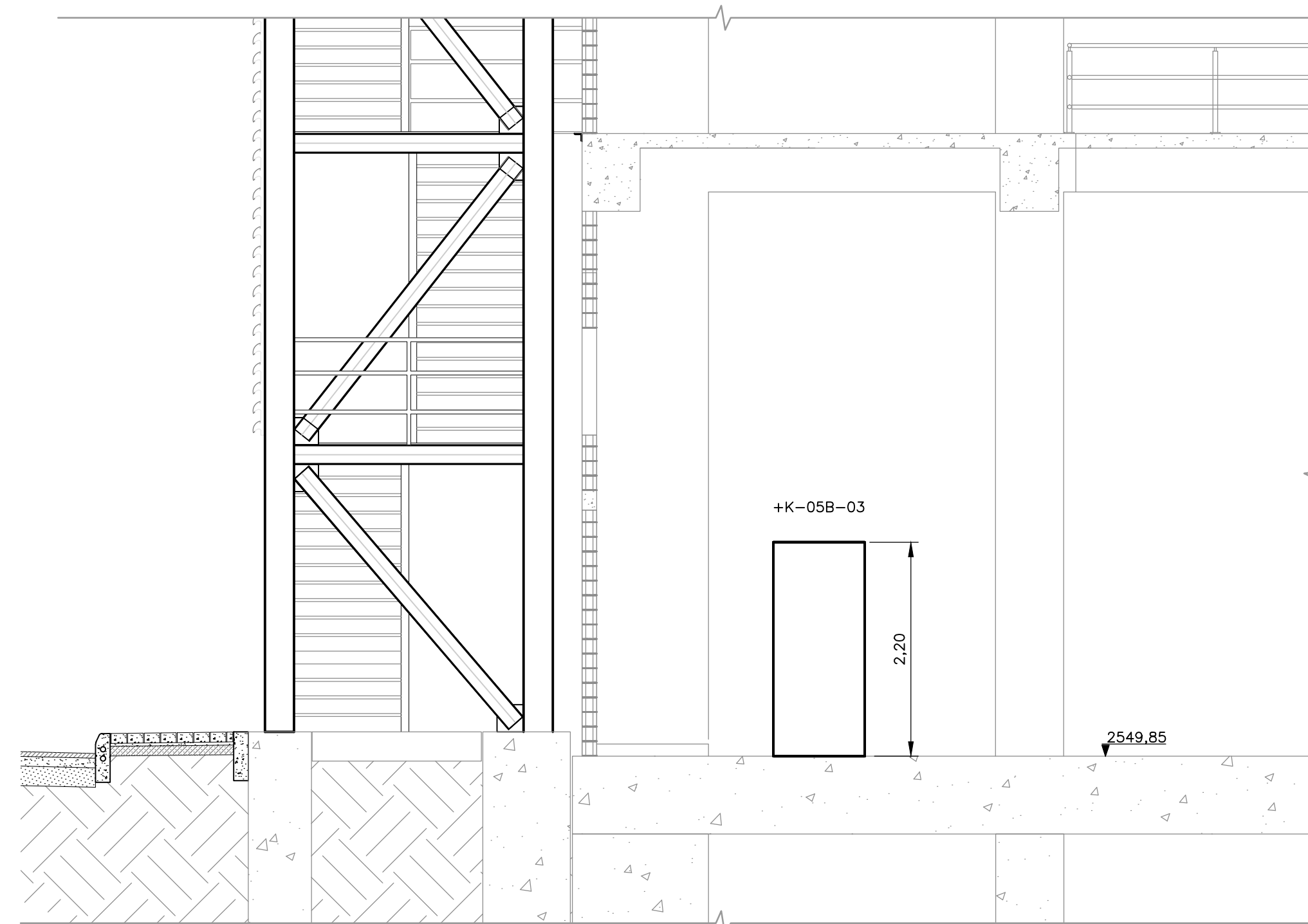


**NOTAS:**

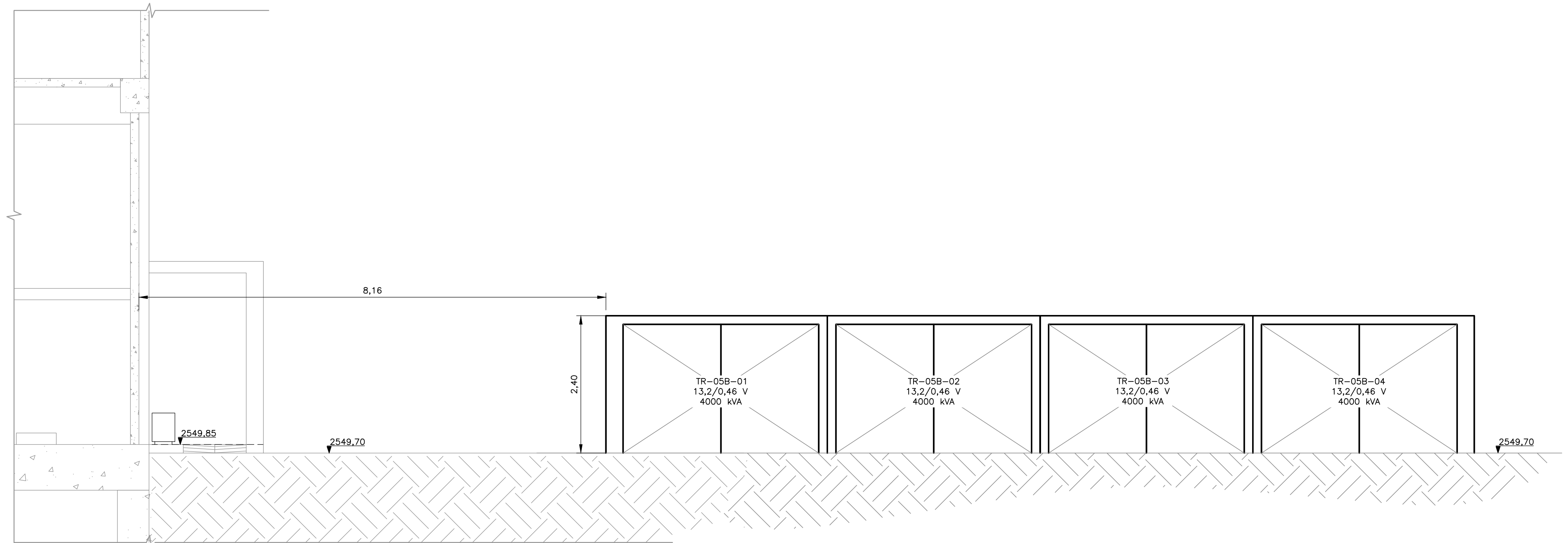
1. LAS DIMENSIONES ESTÁN DADAS EN METROS, DIÁMETROS DE TUBERÍA EN MILÍMETROS Y TODOS LOS NIVELES ESTÁN EN METROS SOBRE EL NIVEL DEL MAR, A MENOS QUE SE INDIQUE OTRA UNIDAD DE MEDIDA.
2. LAS DIMENSIONES ESTRUCTURALES ESTÁN BASADAS EN EQUIPOS Y PROCESOS DE REFERENCIA. DEBERÁN VERIFICARSE LOS AJUSTES SEGÚN LOS EQUIPOS COMPRADOS. DICHAS MODIFICACIONES AL DISEÑO SERÁN RESPONSABILIDAD DEL CONTRATISTA.
3. EL VALOR DE LAS ELEVACIONES DE LOS PUNTOS CORRESPONDEN AL NÚMERO MOSTRADO INCREMENTADO EN 2500.



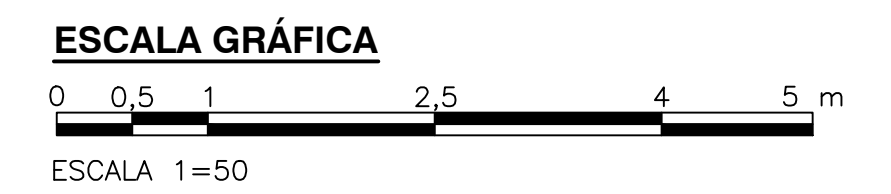
**SECCIÓN 1**  
1=50 E-05-107



**SECCIÓN 2**  
1=50 E-05-107



**SECCIÓN 3**  
1=50 E-05-107



©2016 CDM Smith-INGESAM. Todos los derechos reservados. Reutilización de documentos: Documentos y diseños suministrados por el servicio profesional, incorporados en este documento, son propiedad de CDM Smith-INGESAM y/o EAB. No serán utilizados, ni total ni parcialmente, para cualquier otro proyecto sin autorización escrita de CDM Smith-INGESAM y/o EAB.

|  |  |  |  |   |                       |              |                         |   |   |  |
|--|--|--|--|---|-----------------------|--------------|-------------------------|---|---|--|
| <b>CDM Smith</b> <b>INGESAM</b><br>CONTRATO DE CONSULTORIA No. 1-02-25500-0690-2011<br>REPRESENTANTE LEGAL O PROPIETARIO: ROBERT GAUBES, LIC. No. 3901 ME, USA | <b>UNIÓN TEMPORAL PTAR CANOAS</b><br>CONTRATO EAAB No. 1-15-25500-0646-2012<br>REVISÓ: FERNANDO SILVA G. MAT. No. 0000001407LL | <b>acueducto</b><br>AGUA ALCANTARILLADO Y ASEO DE BOGOTÁ<br>RECIBIÓ: ING. ROBALDO PULIDO REGISTRO. No. 3560<br>RECIBIÓ: ING. HAZO COMEZ REGISTRO. No. 3429 | <b>LOCALIZACIÓN</b><br>MUNICIPIO DE SOACHA<br>FUNZA, MOSQUERA, BALSAJAS, SOACHA<br>ESCALA 1:25,000 | <b>SISTEMA DE REFERENCIA</b><br>MADRID, SIRGAS<br>TIPO DE COORDENADAS PLANAS CARTESIANAS<br>ORIGEN COORDENADAS BOGOTÁ D.C.<br>VERTICE NP-13-B5-1<br>NORTE: 93744.534 m<br>ESTE: 82666.481 m<br>COTA: 2552.58 msnnm<br>COORDENADAS MEDIAS<br>NORTE: 96250.0 m<br>ESTE: 86500.0 m<br>PLANCHA 1:10,000, 246-18-A-2 | <b>MODIFICACIONES</b> |              |                         | <b>acueducto</b><br>AGUA ALCANTARILLADO Y ASEO DE BOGOTÁ<br>GERENCIA CORPORATIVA DE SISTEMA MAESTRO DIRECCIÓN RED TRONCAL ALCANTARILLADO<br>PLANO DE DISEÑO TRATAMIENTO DE AGUAS RESIDUALES | <b>PTAR CANOAS/VEREDA CANOAS/MUNICIPIO DE SOACHA</b><br>CONTIENE: P.11 SUB ESTACIÓN ELÉCTRICA DE PRE-DESHIDRATACIÓN - SECCIONES 1, 2 Y 3<br>ESCALA: INDICADAS<br>NOMBRE DEL ARCHIVO: E05109P05C.DWG | PROYECTO No. :<br>FECHA: AGOSTO/2016<br>PLANO No. E-05-109 |
|  |  |  |  |   | FECHA                 | MODIFICACION | NOMBRE ING. RESPONSABLE |   |   |  |

ENTREGA 100% - VÁLIDO PARA CONSTRUCCIÓN

LA ESCALA DE IMPRESIÓN PARA ESTE PLANO ES DE TAMAÑO PLEGO (700mmx1000mm)