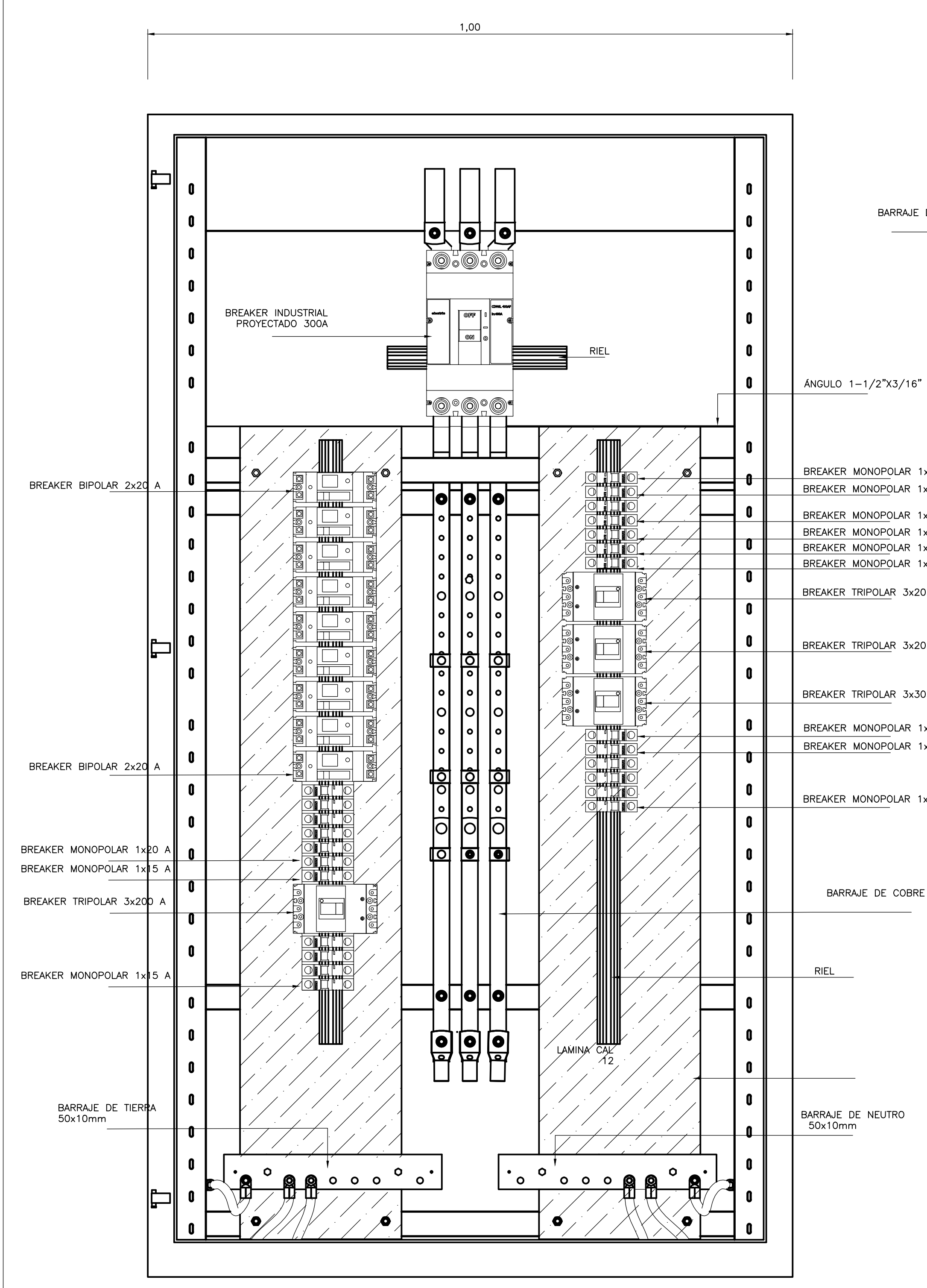
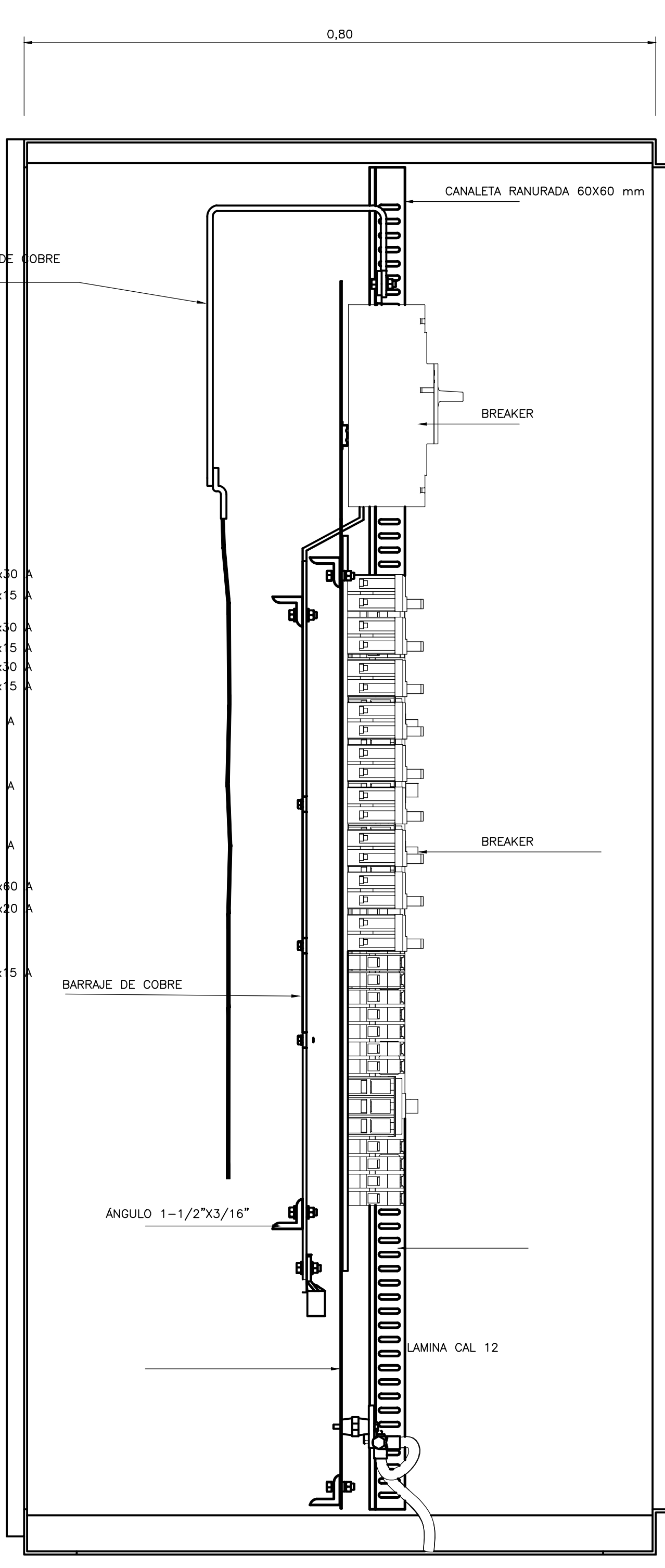


A B C D E F G H I J

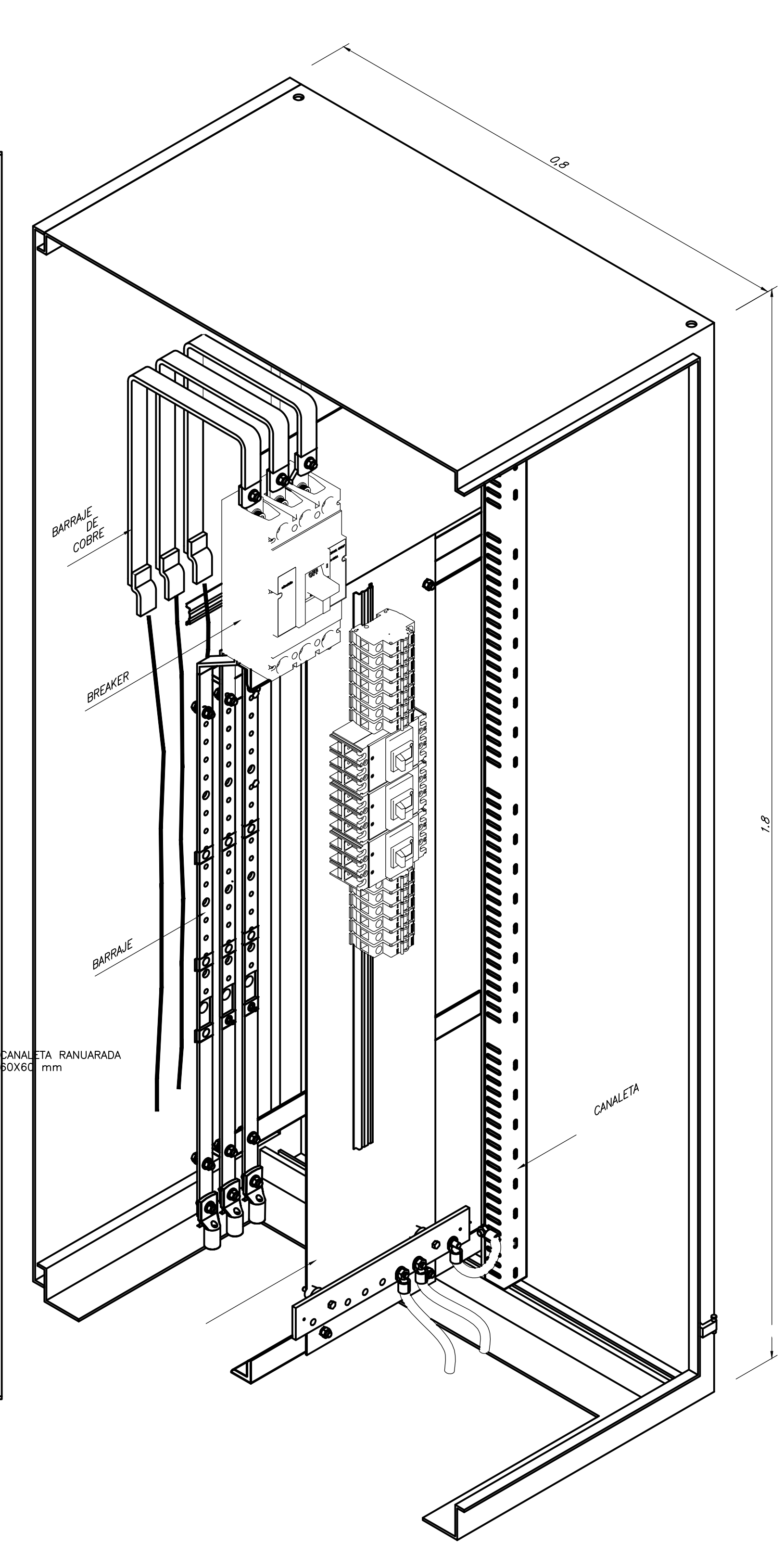
1 2 3 4 5 6 7



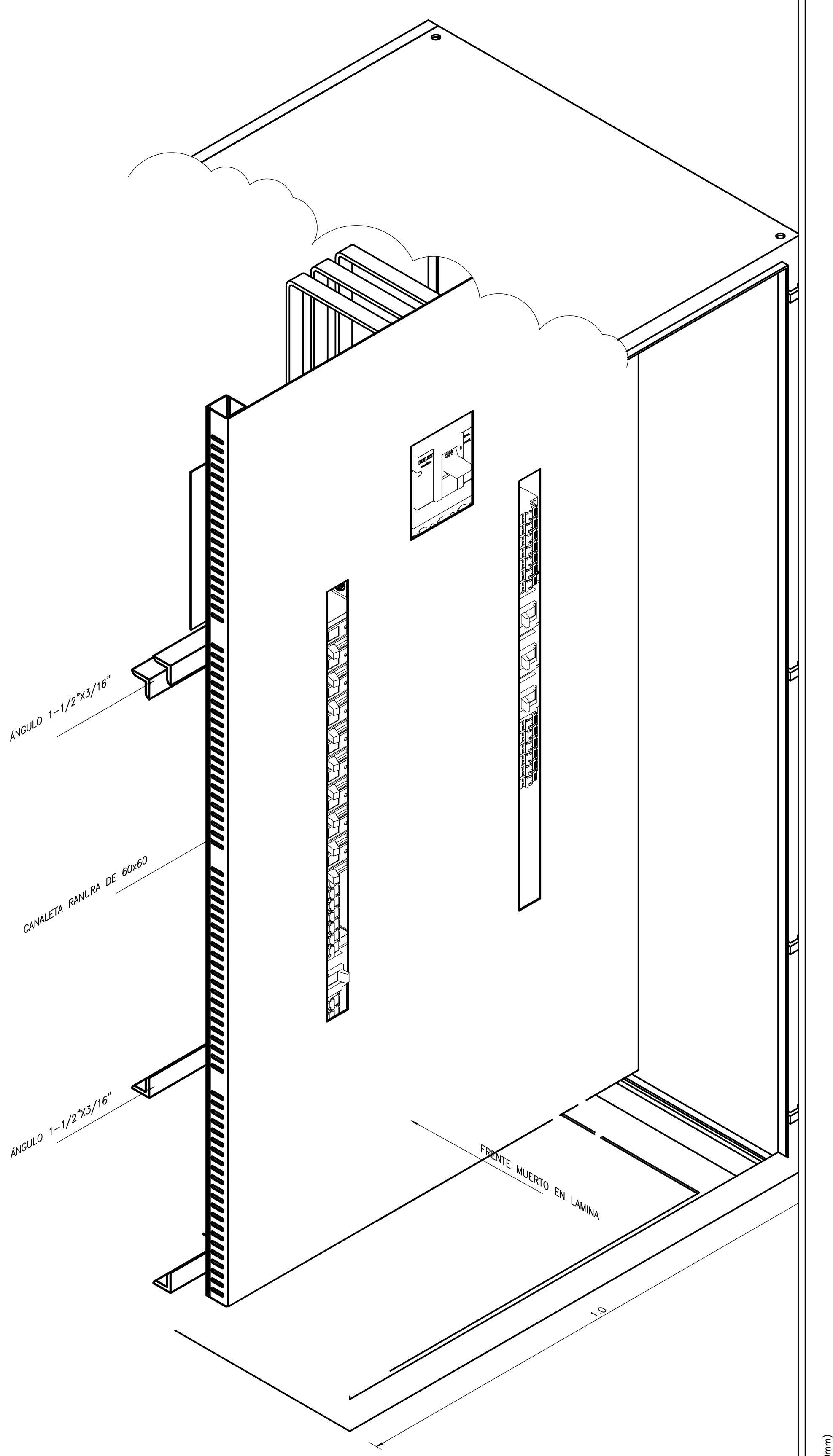
TABLERO ESPECIALES ADMINISTRACIÓN FRONTAL
ESC=1:5



TABLERO ESPECIALES ADMINISTRACIÓN LATERAL
ESC=1:5



SECCIÓN ESPECIALES ADMINISTRACIÓN ISOMETRICO
ESC=1:5



TAPA PROTECCIÓN Y CAJÓN ISOMETRICO
ESC=1:5



©2016 CDM Smith-INGESAM. Todos los derechos reservados. Reutilización de documentos: Documentos y diseños suministrados por el servicio profesional, incorporados en este documento, son propiedad de CDM Smith-INGESAM y/o EAB. No serán utilizados, ni total ni parcialmente, para cualquier otro proyecto sin autorización escrita de CDM Smith-INGESAM y/o EAB.

CDM Smith **INGESAM**
CONTRATO DE CONSULTORIA No. 1-02-25500-0690-2011

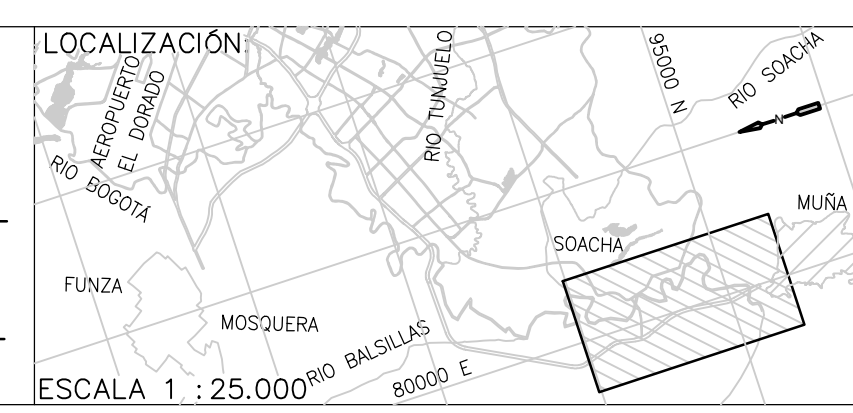
REPRESENTANTE LEGAL O PROPIETARIO: ROBERT GAUDIN, LIC. No. 3901 ME, USA

UNIÓN TEMPORAL CANOAS
CONTRATO EAB No. 1-15-25500-0346-2012

REVISÓ: _____
APROBÓ: FERNANDO SILVA G. MAT. No. 0000001407XLL

acueducto
AGUA ALCANTARILLADO Y ASEO DE BOGOTÁ

RECIBIÓ: ING. RENALDO PULIDO, REGISTRO, No. 3060
RECIBIÓ: ING. HUGO GÓMEZ, REGISTRO, No. 3429



SISTEMA DE REFERENCIA		MODIFICACIONES	
TIPO DE COORDENADAS	FECHA	MODIFICACIÓN	NOMBRE ING. RESPONSABLE
PLANAS CARTESIANAS			
ORIGEN COORDENADAS BOGOTÁ D.C.			
VERTICE NP-13-B5-1			
NORTE: 93764.534 m			
ESTE: 82666.481 m			
COTA: 2552.58 msnnm			
COORDENADAS MEDIAS			
NORTE: 96250.0 m			
ESTE: 80500.0 m			
PLANCHA			
1:10.000, 246-15-A-2			

acueducto
AGUA ALCANTARILLADO Y ASEO DE BOGOTÁ

GERENCIA CORPORATIVA DE SISTEMA MAESTRO DIRECCIÓN RED TRONCAL ALCANTARILLADO

PLANO DE DISEÑO TRATAMIENTO DE AGUAS RESIDUALES

PTAR CANOAS/VEREDA CANOAS/MUNICIPIO DE SOACHA

CONTIENE: P.11 EDIFICIO ADMINISTRATIVO Y LABORATORIO TABLERO CARGAS ESPECIALES

ESCALA: INDICADA

NOMBRE DEL ARCHIVO: E50711AMPL.DWG

PROYECTO No. : _____

FECHA: AGOSTO/2016

PLANO No. E-50-711

ENTREGA 100% - VÁLIDO PARA CONSTRUCCIÓN

LA ESCALA DE IMPRESIÓN PARA ESTE PLANO ES DE TAMAÑO PLEGO (700mmx1000mm)