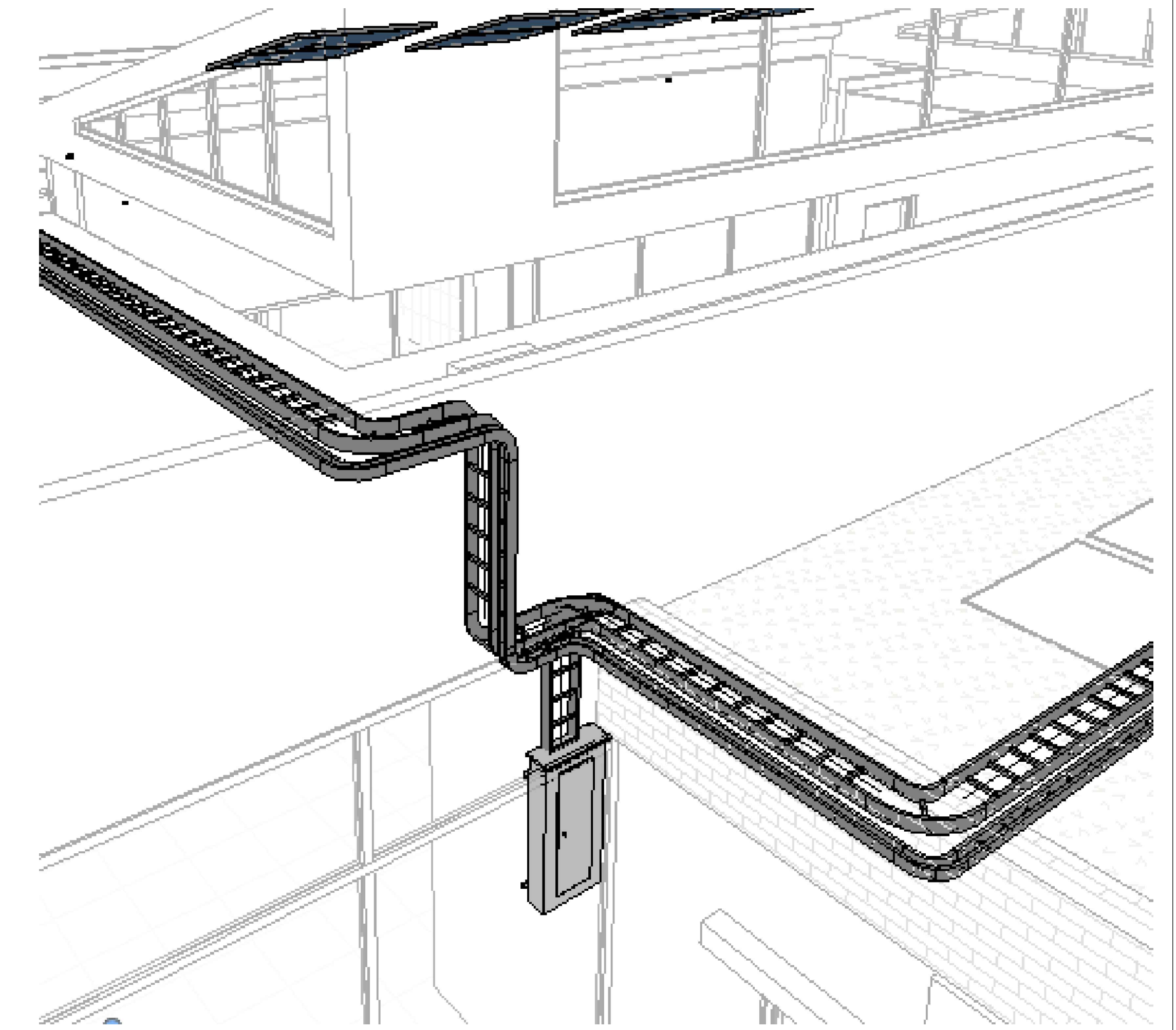
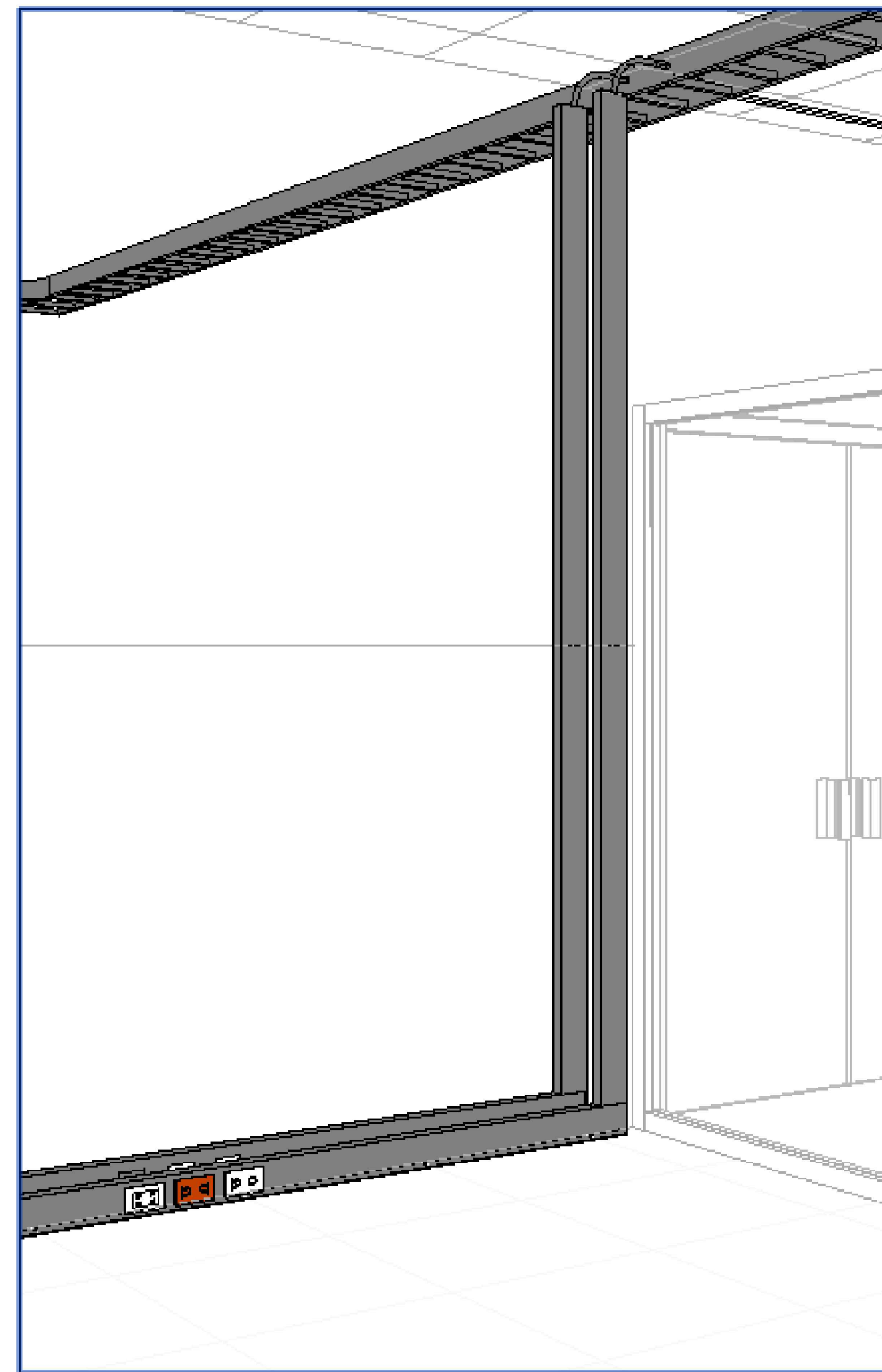


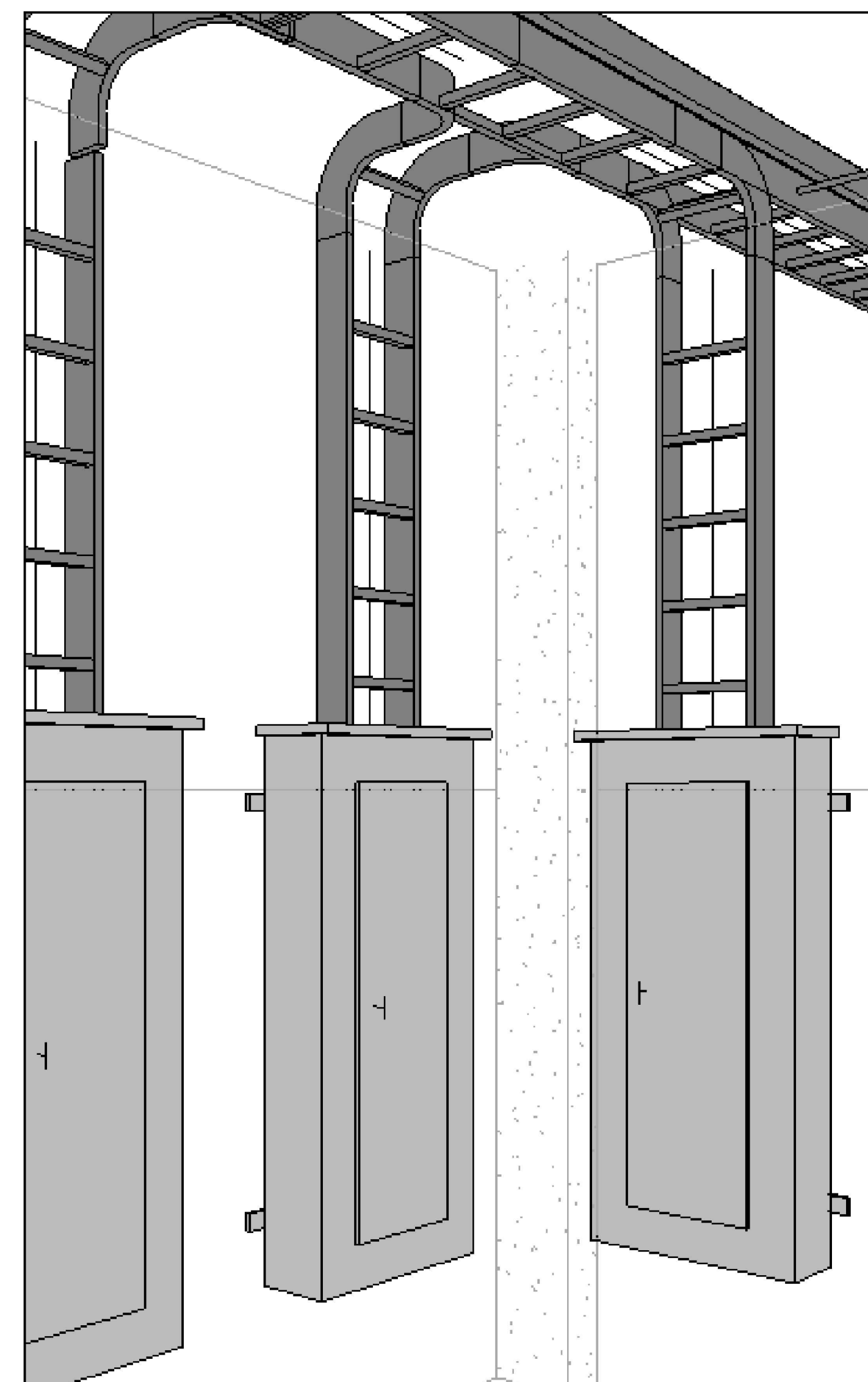
DETALLE TÍPICO MONTAJE TOMAS  
DETALLE A  
SIN ESCALA



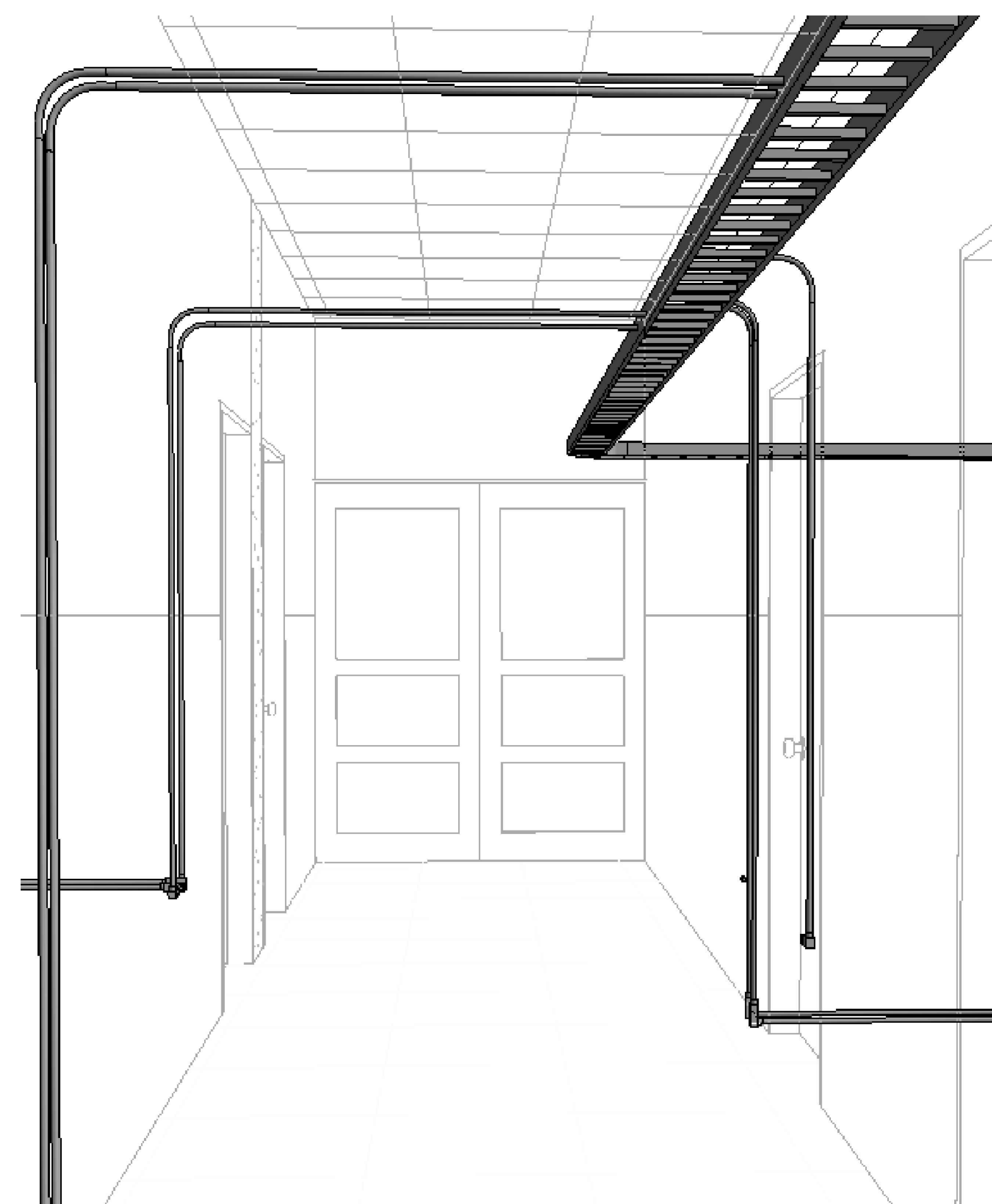
CAMBIO DE NIVEL BANDEJA EDI. CASINO  
ISOMETRICO  
SIN ESCALA



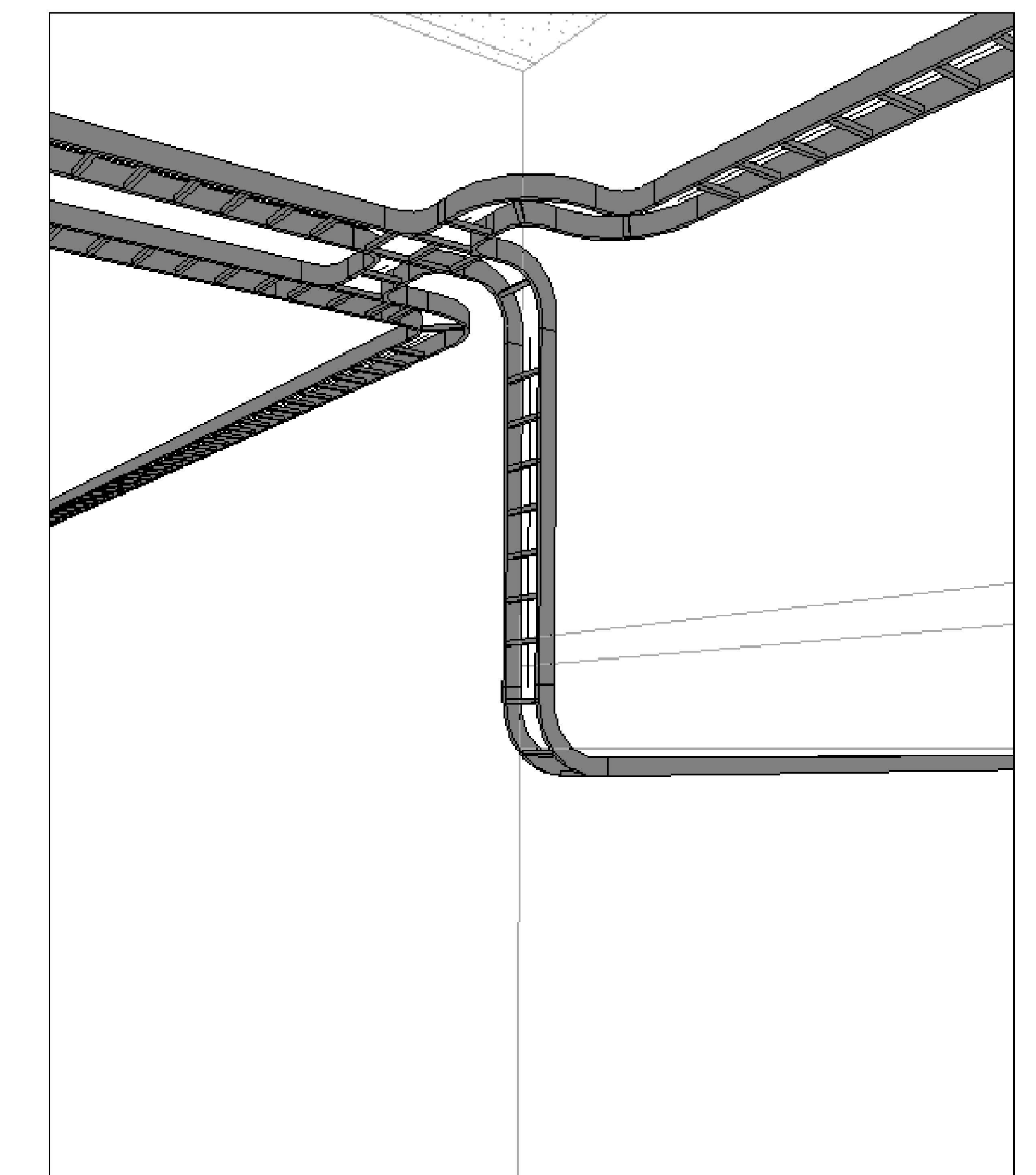
CONEXIÓN CANALETA - BANDEJA  
ISOMETRICO  
SIN ESCALA



LLEGADA A TABLEROS  
ISOMETRICO  
SIN ESCALA



CONEXIÓN BODEGA A CANALETA Y TUBO  
ISOMETRICO  
SIN ESCALA



CAMBIO DE NIVEL BANDEJA EDI. MANTENIMIENTO  
ISOMETRICO  
SIN ESCALA

©2016 CDM Smith-INGESAM. Todos los derechos reservados. Reutilización de documentos: Documentos y diseños suministrados por el servicio profesional, incorporados en este documento, son propiedad de CDM Smith-INGESAM y EAB. No serán utilizados, ni total ni parcialmente, para cualquier otro proyecto sin autorización escrita de CDM Smith-INGESAM y/o EAB.

**CDM Smith** **INGESAM**  
CONTRATO DE CONSULTORIA No. 1-02-25500-0690-2011

REPRESENTANTE LEGAL O PROPIETARIO  
ROBERT GAUDES  
U.C. No. 3901 ME, USA

**UNIÓN TEMPORAL CANOAS**  
CONTRATO EAB No. 1-15-25500-0346-2012

REVISÓ: \_\_\_\_\_  
APROBÓ: FERNANDO SILVA G.  
MAT. No. 0000001407XLL

**acueducto**  
AGUA ALCANTARILLADO Y ASEO DE BOGOTÁ

RECIBIÓ: ING. RENALDO PULIDO  
REGISTRO. No. 3060

RECIBIÓ: ING. HUGO GÓMEZ  
REGISTRO. No. 3429



SISTEMA DE REFERENCIA  
MADRID, SIRGAS  
TIPO DE COORDENADAS  
PLANAS CARTESIANAS  
ORIGEN COORDENADAS  
BOGOTÁ D.C.

VERTICE NP-13-B5-1  
NORTE: 93764.534 m  
ESTE: 82666.481 m  
COTA: 2552.58 msnnm  
COORDENADAS MEDIAS  
NORTE: 96250.0 m  
ESTE: 80500.0 m  
PLANCHA  
1:10.000, 246-15-A-2

MODIFICACIONES		FIRMA	
FECHA	MODIFICACION	NOMBRE ING. RESPONSABLE	FIRMA

**acueducto**  
AGUA ALCANTARILLADO Y ASEO DE BOGOTÁ

GERENCIA CORPORATIVA DE SISTEMA MAESTRO  
DIRECCIÓN RED TRONCAL ALCANTARILLADO

PLANO DE DISEÑO TRATAMIENTO DE AGUAS RESIDUALES

PTAR CANOAS/VEREDA CANOAS/MUNICIPIO DE SOACHA

CONTIENE :  
P.11  
DETALLES GENERALES  
TOMA CORRIENTES

ESCALA: SIN ESCALA

NOMBRE DEL ARCHIVO:  
ED00301NT0T.DWG

PROYECTO No. :  
FECHA: AGOSTO/2016  
PLANO No. :  
E-D00-301