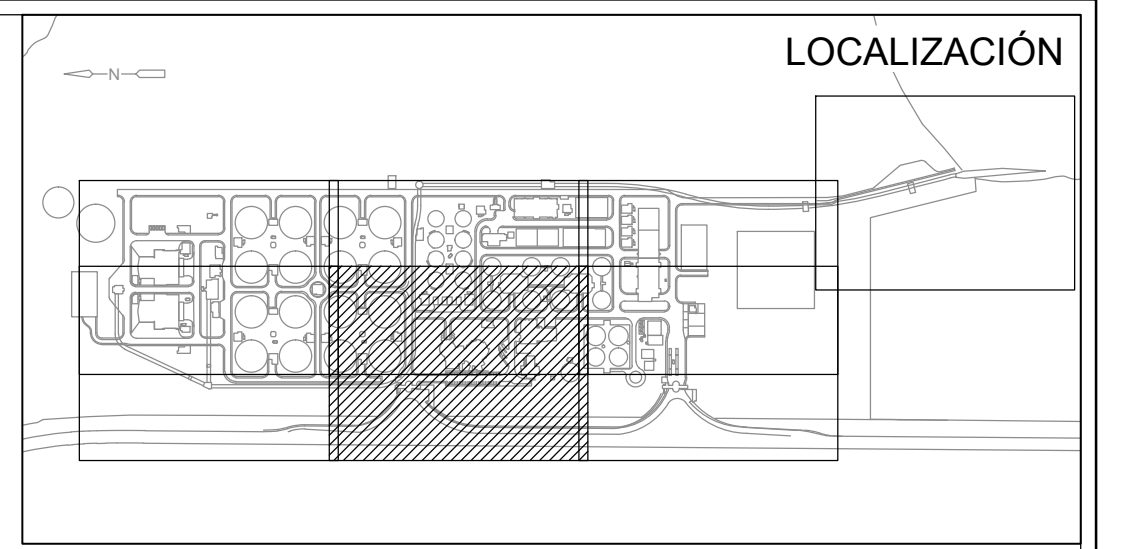
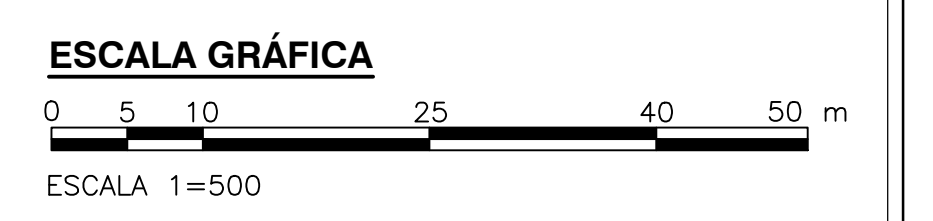


LÍNEA DE EMPALME CONTINUA EN PLANO No. E-00-012



NOTAS:
1. VER NOTAS GENERALES Y CONVENCIONES EN EL PLANO L-00-010.



©2016 CDM Smith-INGESAM. Todos los derechos reservados. Reutilización de documentos: Documentos y diseños suministrados por el servicio profesional, incorporados en este documento, son propiedad de CDM Smith-INGESAM y EAB. No serán utilizados, ni total ni parcialmente, para cualquier otro proyecto sin autorización escrita de CDM Smith-INGESAM y/o EAB.

LÍNEA DE EMPALME CONTINUA EN PLANO No. E-00-011

LÍNEA DE EMPALME CONTINUA EN PLANO No. E-00-015

CDM Smith **INGESAM**
CONTRATO DE CONSULTORÍA No. 1-02-25500-0690-2011

DISÑO: JOSÉ FIDEL VALDELLANO CASTILLO
MAT. No. 20538465

REPRESENTANTE LEGAL O PROPIETARIO: ROBERT GAUBES
LIC. No. 3901 ME, USA

UNIÓN TEMPORAL PTAR CANOAS
CONTRATO EAB No. 1-15-25500-0646-2012

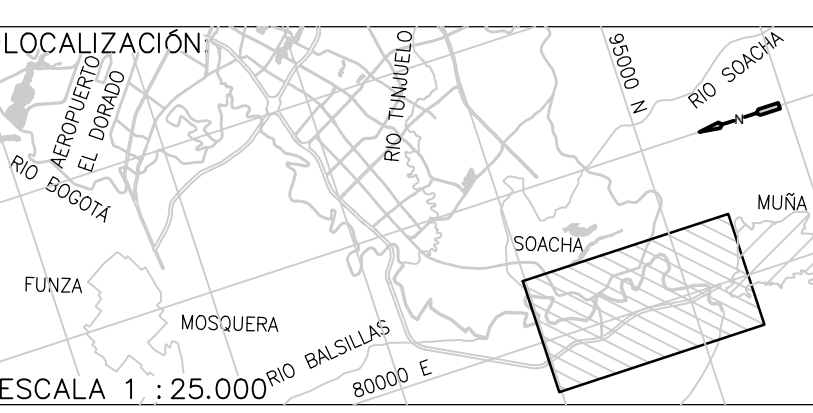
REVISÓ: *[Firma]*

APROBÓ: FERNANDO SILVA G.
MAT. No. 0000001407LXL

acueducto
AGUA ALCANTARILLADO Y ASEO DE BOGOTÁ

RECIBÍO: ING. RENALDO PULIDO
REGISTRO No. 3060

RECIBÍO: ING. HAZO COMEZ
REGISTRO No. 3429



SISTEMA DE REFERENCIA		MODIFICACIONES	
MADRID, SIRGAS		FECHA	MODIFICACION
TIPO DE COORDENADAS		NOMBRE ING. RESPONSABLE	
PLANAS CARTESIANAS		FIRMA	
ORIGEN COORDENADAS			
BOGOTÁ D.C.			
VERTICE NP-13-B5-1			
NORTE: 9374.534 m			
ESTE: 82666.481 m			
COTA: 2652.98 metros			
COORDENADAS MEDIAS			
NORTE: 96250.0 m			
ESTE: 80500.0 m			
PLANCHA			
1:10,000 246-A-2			

acueducto
AGUA ALCANTARILLADO Y ASEO DE BOGOTÁ

GERENCIA CORPORATIVA DE SISTEMA MAESTRO
DIRECCIÓN RED TRONCAL ALCANTARILLADO

PLANO DE DISEÑO TRATAMIENTO DE AGUAS RESIDUALES

PTAR CANOAS/VEREDA CANOAS/MUNICIPIO DE SOACHA

CONTIENE: P.11
DISEÑO DE ILUMINACIÓN EXTERNA
VÍAS Y ZONA VERDES - BASE 4

ESCALA: INDICADA

NOMBRE DEL ARCHIVO: L0001DNFPL.DWG

PROYECTO No.:

FECHA: AGOSTO/2016

PLANO No. L-00-013

ENTREGA 100% - VÁLIDO PARA CONSTRUCCIÓN

LA ESCALA DE IMPRESIÓN PARA ESTE PLANO ES DE TAMAÑO PLEGO (700mmx1000mm)