
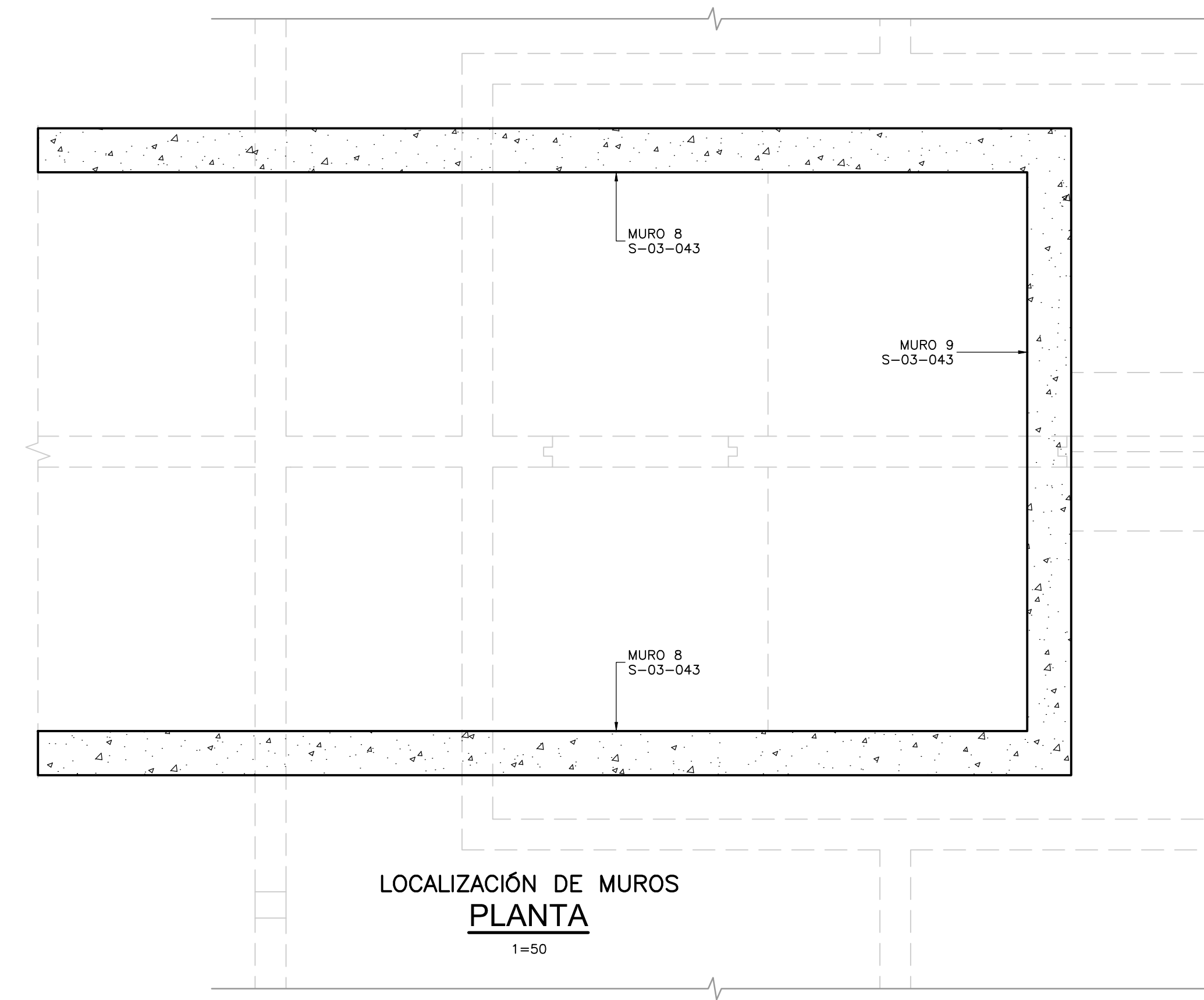


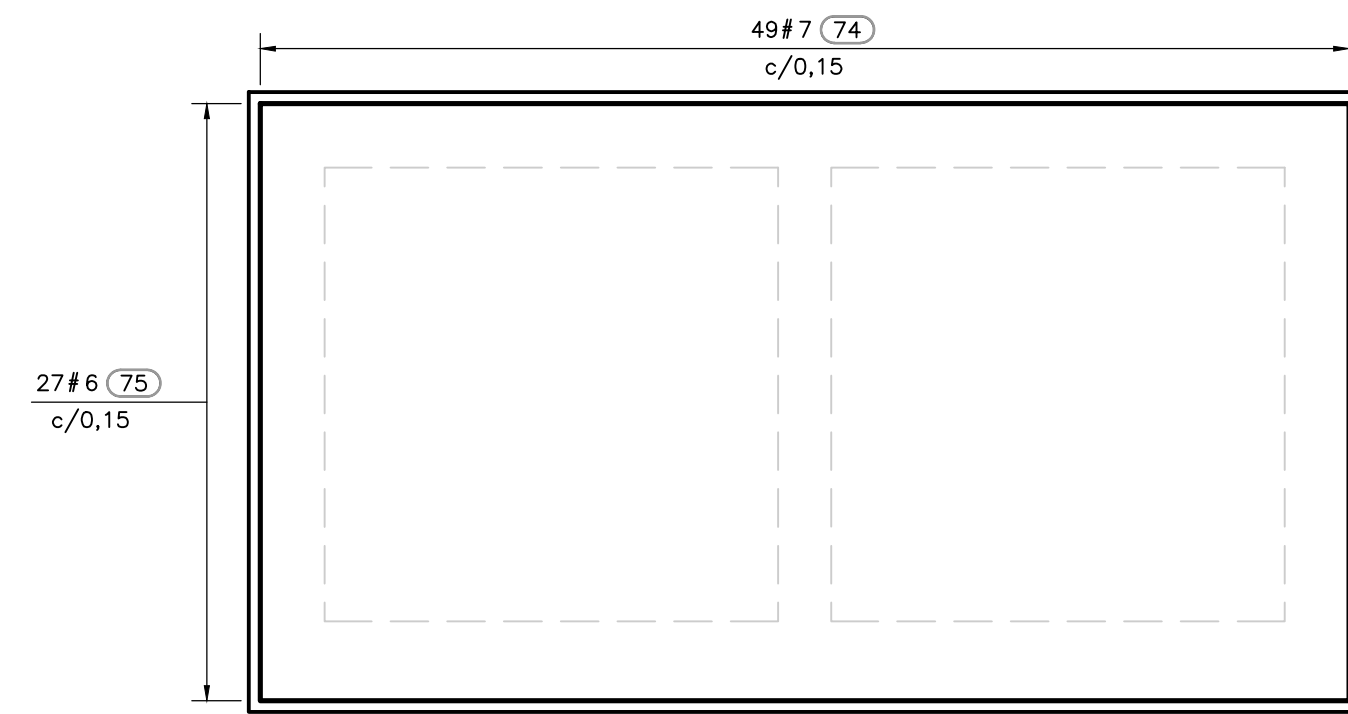
- NOTAS :**
1. TODAS LAS DIMENSIONES ESTÁN DADAS EN METROS Y TODOS LOS NIVELES ESTÁN EN METROS SOBRE EL NIVEL DEL MAR, A MENOS QUE SE INDIQUE OTRA UNIDAD DE MEDIDA.
  2. VER NOTAS GENERALES, ESPECIFICACIONES DE MATERIALES Y CRITERIOS DE DISEÑO EN PLANO S-00-001.
  3. VER SIMBOLOS Y ABREVIATURAS EN PLANO S-00-002.
  4. VER TRASLAPOS Y GANCHOS EN PLANO SD-00-001.
  5. VER REFUERZO ADICIONAL POR ABERTURAS EN ELEMENTOS EN PLANO SD-00-002.
  6. EL VALOR DE LAS ELEVACIONES DE LOS PUNTOS CORRESPONDE AL NÚMERO MOSTRADO INCREMENTADO EN 2500.



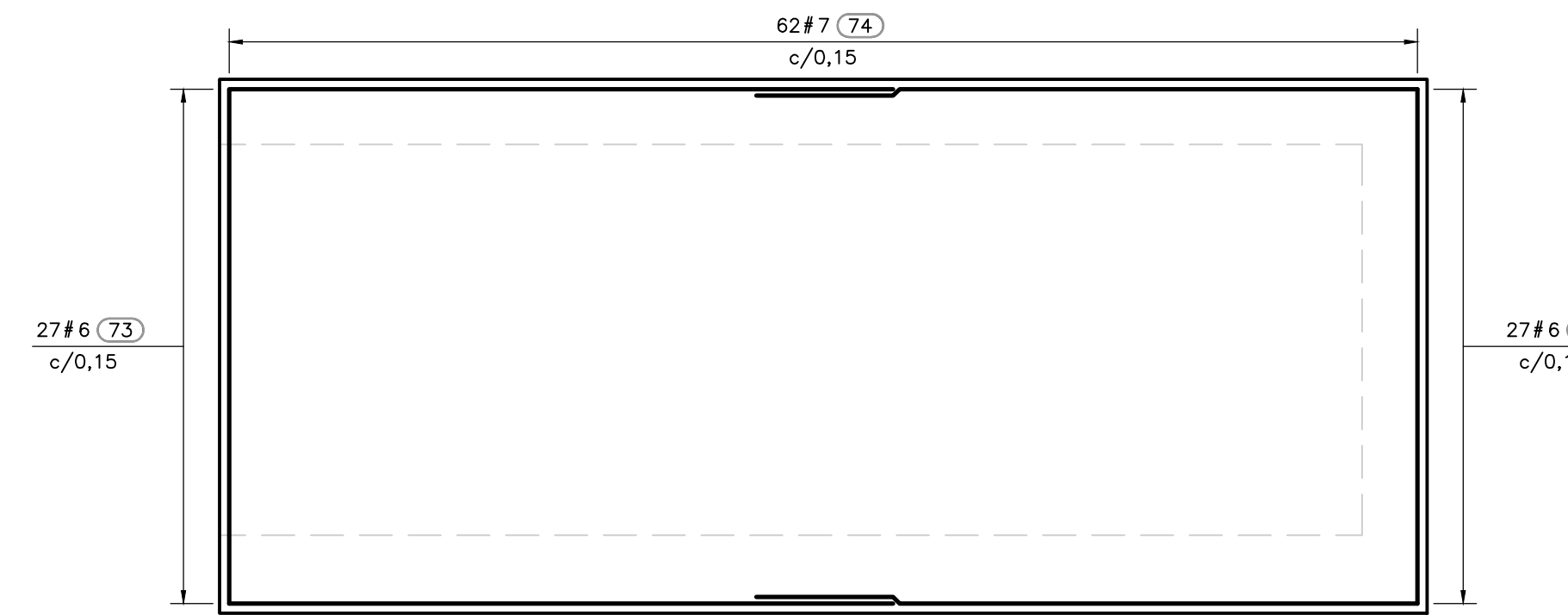
REFUERZO SUPERIOR E INFERIOR  
LOSA DE CONDUCCIÓN  
1=50



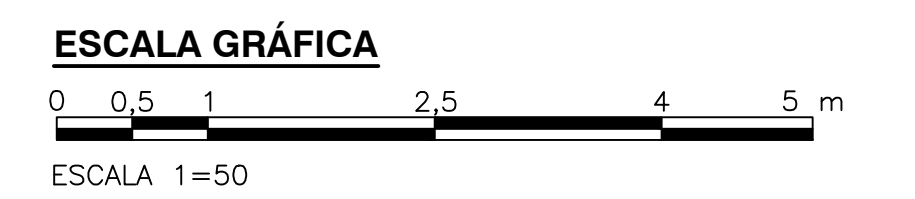
LOCALIZACIÓN DE MUROS  
PLANTA  
1=50



REFUERZO EXTERIOR E INTERIOR  
MURO 9  
1=50



REFUERZO EXTERIOR E INTERIOR  
MURO 8  
1=50



© 2016 CDM Smith-INGESAM. Todos los derechos reservados. Reutilización de documentos: Documentos y diseños suministrados por el servicio profesional, incorporados en este documento, son propiedad de CDM Smith-INGESAM y EAB. No serán utilizados, ni total ni parcialmente, para cualquier otro proyecto sin autorización escrita de CDM Smith-INGESAM y/o EAB.

**CDM Smith** **INGESAM**  
CONTRATO DE CONSULTORIA No. 1-02-25500-0690-2011

DISENÓ: JOSE JIMÉNEZ SUÁREZ C.  
MAT. No. : 4763

REPRESENTANTE LEGAL O PROPIETARIO: ROBERT GAUDES  
U.C. No. 3901 ME, USA

**UNIÓN TEMPORAL CANOAS**  
CONTRATO EAB No. 1-15-25500-0946-2012

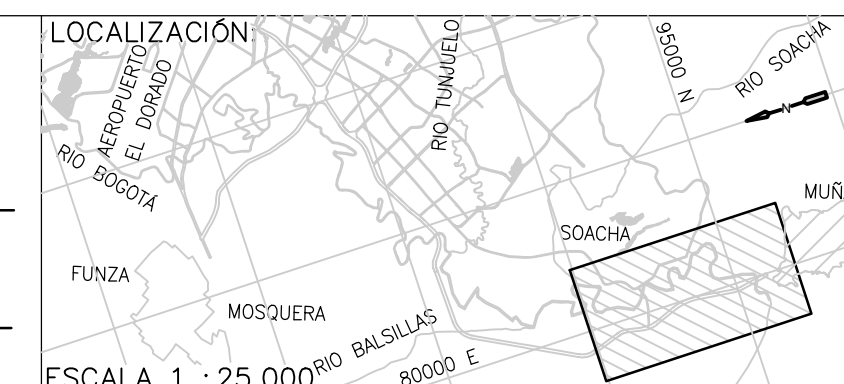
REVISÓ: \_\_\_\_\_

APROBÓ: FERNANDO SILVA G.  
MAT. No. 0000001407LL

**acueducto**  
AGUA ALCANTARILLADO Y ASEO DE BOGOTÁ

RECIBÍÓ: ING. RENEALDO PULIDO  
REGISTRO. No. 3060

RECIBÍÓ: ING. HUGO GÓMEZ  
REGISTRO. No. 3429



| SISTEMA DE REFERENCIA |              | MODIFICACIONES |                  |       |
|-----------------------|--------------|----------------|------------------|-------|
| FECHA                 | MODIFICACION | NOMBRE         | ING. RESPONSABLE | FIRMA |
|                       |              |                |                  |       |

MAGDA SIRGAS  
 TIPO DE COORDENADAS: PLANAS CARTESIANAS  
 ORIGEN COORDENADAS: BOGOTÁ D.C.  
 VERTICE NP-13-B5-1  
 NORTE: 93744,534 m  
 ESTE: 82666,481 m  
 COTA: 2552,58 msnnm  
 COORDENADAS MEDIAS  
 NORTE: 96250,0 m  
 ESTE: 86000,0 m  
 PLANCHA  
 1:10.000, 246-15-A-2

**acueducto**  
AGUA ALCANTARILLADO Y ASEO DE BOGOTÁ

GERENCIA CORPORATIVA DE SISTEMA MAESTRO  
DIRECCIÓN RED TRONCAL ALCANTARILLADO

PLANO DE DISEÑO TRATAMIENTO DE AGUAS RESIDUALES

**PTAR CANOAS/VEREDA CANOAS/MUNICIPIO DE SOACHA**

CONTIENE : P.11  
CADICA GENERAL A SEDIMENTADORES PRIMARIOS  
LOSA Y MUROS DE CONDUCCIÓN - REFUERZO

ESCALA: INDICADA

NOMBRE DEL ARCHIVO: S03044GPPL.DWG

PROYECTO No. : \_\_\_\_\_

FECHA: AGOSTO/2016

PLANO No. : S-03-043

LA ESCALA DE IMPRESIÓN PARA ESTE PLANO ES DE TAMAÑO PLEGO (700mmx1000mm)