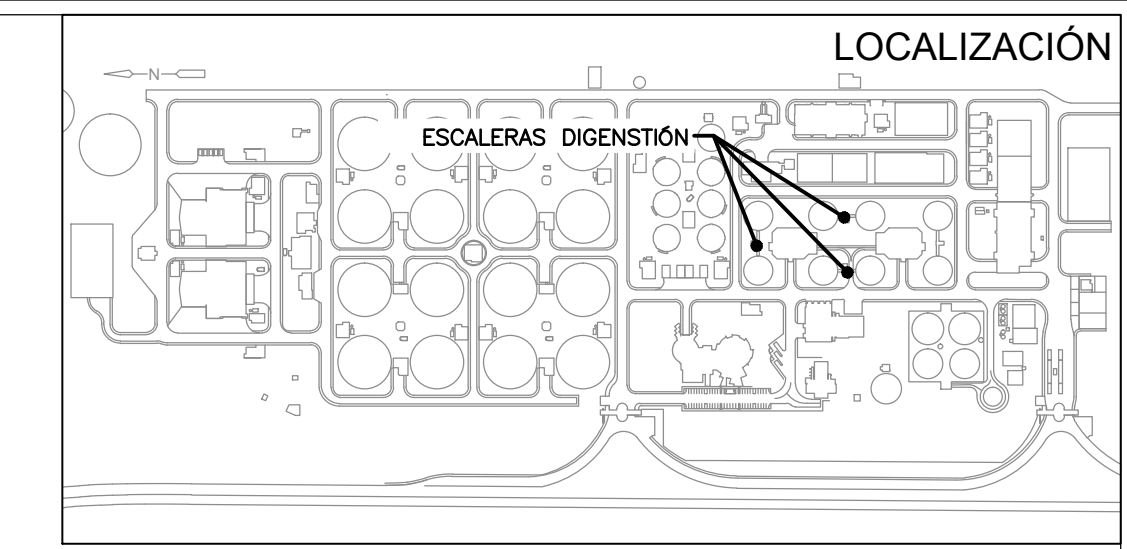
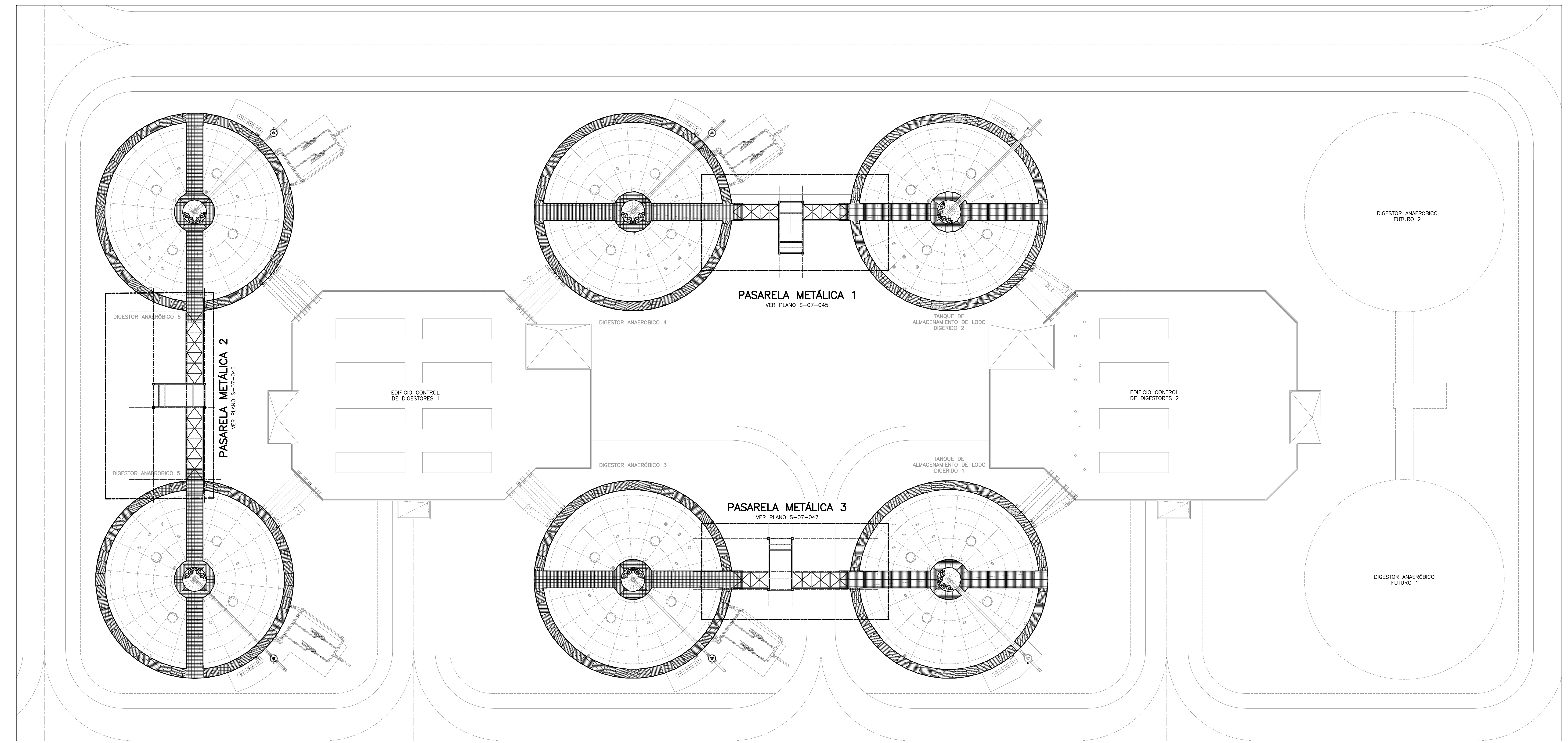
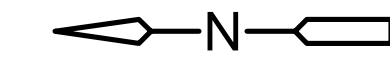


A B C D E F G H I J

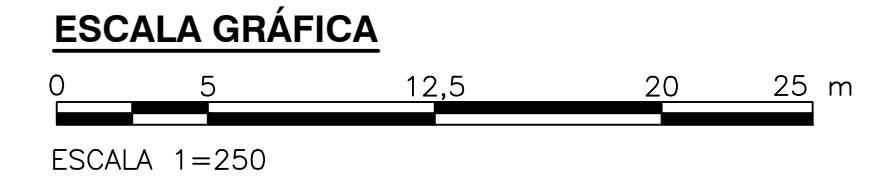
1
2
3
4
5
6
7



NOTAS:
1. LAS DIMENSIONES ESTÁN DADAS EN METROS, DIÁMETROS DE TUBERÍA EN MILÍMETROS Y TODOS LOS NIVELES ESTÁN EN METROS SOBRE EL NIVEL DEL MAR, A MENOS QUE SE INDIQUE OTRA UNIDAD DE MEDIDA.



PLANTA
1=250

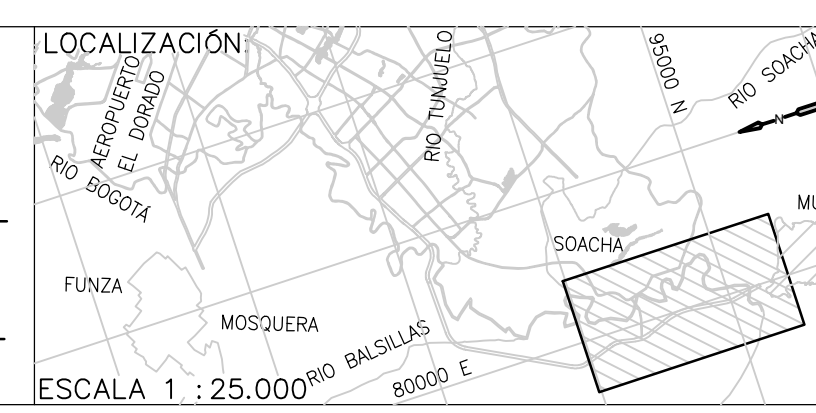


©2016 CDM Smith-INGESAM. Todos los derechos reservados. Reutilización de documentos: Documentos y diseños suministrados por el servicio profesional, incorporados en este documento, son propiedad de CDM Smith-INGESAM y EAB. No serán utilizados, ni total ni parcialmente, para cualquier otro proyecto sin autorización escrita de CDM Smith-INGESAM y/o EAB.

CDM Smith **INGESAM**
CONTRATO DE CONSULTORIA No. 1-02-25500-0690-2011

UNIÓN TEMPORAL CANOAS
CONTRATO EAB No. 1-15-25500-0946-2012

acueducto
AGUA ALCANTARILLADO Y ASEO DE BOGOTÁ



SISTEMA DE REFERENCIA		MODIFICACIONES		
MAGDA SIRGAC		FECHA	MODIFICACION	NOMBRE ING. RESPONSABLE
PLANAS CARTESIANAS				FIRMA
ORIGEN COORDENADAS BOGOTÁ D.C.				
VERTICE NP-13-B5-1				
NORTE: 93764.534 m				
ESTE: 82666.481 m				
COTA: 2552.58 msnnm				
COORDENADAS MEDIAS				
NORTE: 96250.0 m				
ESTE: 86500.0 m				
PLANCHA				
1:10.000, 246-A-2				

acueducto
AGUA ALCANTARILLADO Y ASEO DE BOGOTÁ
GERENCIA CORPORATIVA DE SISTEMA MAESTRO
DIRECCIÓN RED TRONCAL ALCANTARILLADO

PTAR CANOAS/VEREDA CANOAS/MUNICIPIO DE SOACHA
CONTIENE : **P.11 ESCALERAS DIGESTIÓN LOCALIZACIÓN**
ESCALA: INDICADA NOMBRE DEL ARCHIVO: S07042DGPL.DWG

PROYECTO No. :
FECHA: AGOSTO/2016
PLANO No. :
S-07-042

ENTREGA 100% - VÁLIDO PARA CONSTRUCCIÓN

A B C D E F G H I J

LA ESCALA DE IMPRESIÓN PARA ESTE PLANO ES DE TAMAÑO PLEGO (700mmx1000mm)