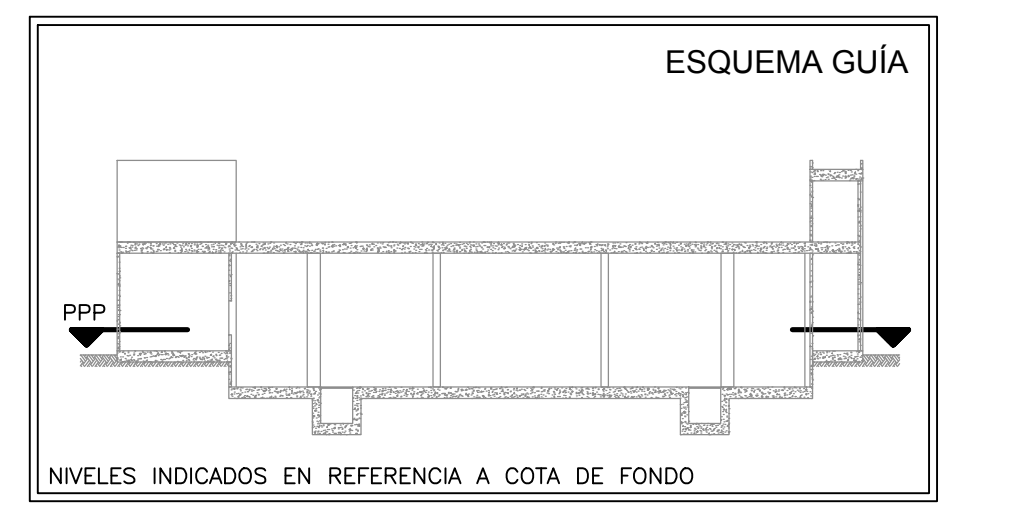
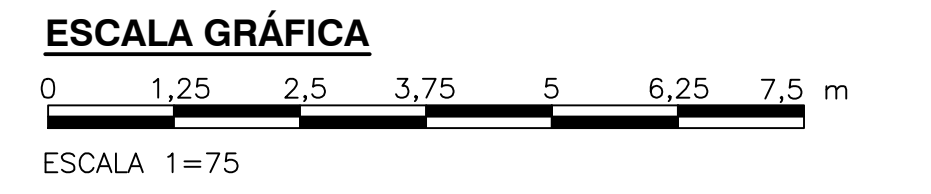


- NOTAS:**
1. TODAS LAS DIMENSIONES ESTÁN DADAS EN METROS Y TODOS LOS NIVELES ESTÁN EN METROS SOBRE EL NIVEL DEL MAR, A MENOS QUE SE INDIQUE OTRA UNIDAD DE MEDIDA.
  2. VER NOTAS GENERALES, ESPECIFICACIONES DE MATERIALES Y CRITERIOS DE DISEÑO EN PLANO S-00-001.
  3. VER SÍMBOLOS Y ABBREVIATURAS EN PLANO S-00-002.
  4. EL VALOR DE LAS ELEVACIONES DE LOS PUNTOS CORRESPONDE AL NÚMERO MOSTRADO INCREMENTADO EN 2500.
  5. TODAS LAS DIMENSIONES, SECCIONES, GEOMETRÍAS Y REFUERZOS DE ELEMENTOS ESTRUCTURALES ESTÁN BASADAS EN EQUIPOS, PROCESOS Y CARGAS DE REFERENCIA. DEBERÁN VERIFICARSE LOS AJUSTES NECESARIOS SEGÚN LOS EQUIPOS COMPRADOS. ES RESPONSABILIDAD DEL CONTRATISTA REALIZAR DICHAS VERIFICACIONES, Y EN CASO DE REQUERIRSE, ES RESPONSABILIDAD DEL MISMO REALIZAR LAS MODIFICACIONES AL DISEÑO PARA GARANTIZAR RESISTENCIA Y ESTABILIDAD.



**PLANTA**  
1=75

©2016 CDM Smith-INGESAM. Todos los derechos reservados. Reutilización de documentos: Documentos y diseños suministrados por el servicio profesional, incorporados en este documento, son propiedad de CDM Smith-INGESAM y EAB. No serán utilizados, ni total ni parcialmente, para cualquier otro proyecto sin autorización escrita de CDM Smith-INGESAM y/o EAB.

**CDM Smith** **INGESAM**  
CONTRATO DE CONSULTORÍA No. 1-02-25500-0690-2011

DISENADOR: \_\_\_\_\_  
REPRESENTANTE LEGAL O PROPIETARIO: \_\_\_\_\_  
ROBERT GAUDES  
U.C. No. 3901 ME, USA

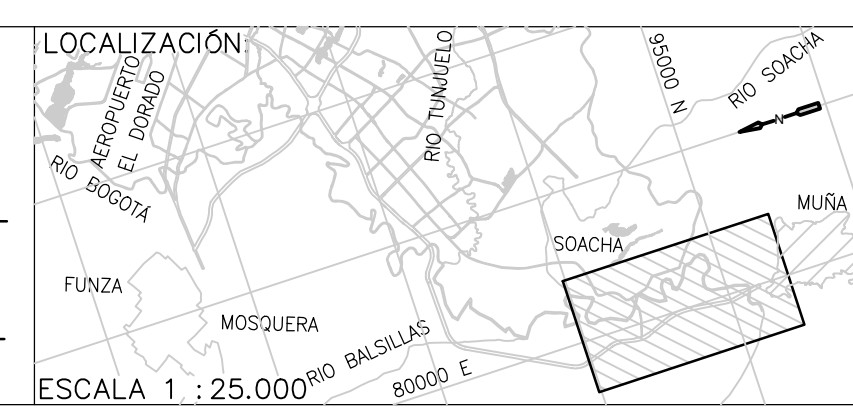
**UNIÓN TEMPORAL CANOAS**  
CONTRATO EMB No. 1-15-25500-0946-2012

REVISÓ: \_\_\_\_\_  
APROBÓ: \_\_\_\_\_  
FERNANDO SILVA G.  
MAT. No. 0000001407XLL

**acueducto**  
AGUA ALCANTARILLADO Y ASEO DE BOGOTÁ

RECIBÍO: \_\_\_\_\_  
ING. RENEALDO PULIDO  
REGISTRO. No. 3060

RECIBÍO: \_\_\_\_\_  
ING. HUGO GÓMEZ  
REGISTRO. No. 3429



SISTEMA DE REFERENCIA		MODIFICACIONES			
MAGDA SIRGAC		FECHA	MODIFICACION	NOMBRE ING. RESPONSABLE	FIRMA
TIPO DE COORDENADAS PLANAS CARTESIANAS					
ORIGEN COORDENADAS BOGOTÁ D.C.					
VERTICE NP-13-B5-1					
NORTE: 83744.534 m					
ESTE: 82666.481 m					
COTA: 2552.58 metros					
COORDENADAS MEDIAS					
NORTE: 96250.0 m					
ESTE: 86500.0 m					
PLANCHA					
1:10,000 246-A-2					

**acueducto**  
AGUA ALCANTARILLADO Y ASEO DE BOGOTÁ

GERENCIA CORPORATIVA DE SISTEMA MAESTRO  
DIRECCIÓN RED TRONCAL ALCANTARILLADO

**PLANO DE DISEÑO TRATAMIENTO DE AGUAS RESIDUALES**

**PTAR CANOAS/VEREDA CANOAS/MUNICIPIO DE SOACHA**

CONTIENE: **P.11**  
**EDIFICIO CONTROL DE DIGESTORES 1**  
**PLANTA DE COLUMNAS**

ESCALA: INDICADA  
NOMBRE DEL ARCHIVO: S07053DBPL.DWG

PROYECTO No. : \_\_\_\_\_  
FECHA: JUNIO/2016  
PLANO No. : \_\_\_\_\_  
S-07-053

ENTREGA 100% - NO VÁLIDO PARA CONSTRUCCIÓN

LA ESCALA DE IMPRESIÓN PARA ESTE PLANO ES DE TAMAÑO PLEGO (700mmx1000mm)