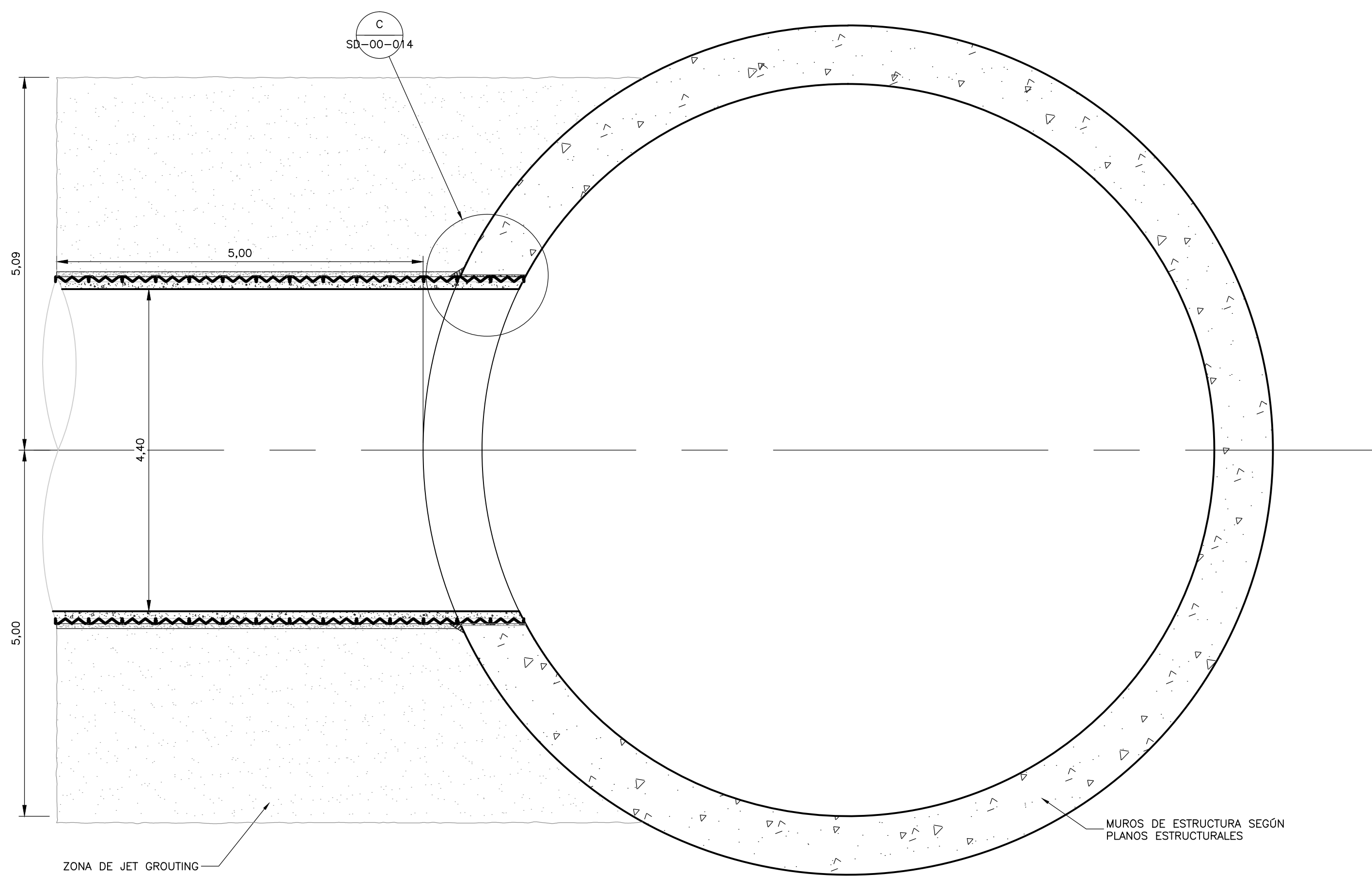
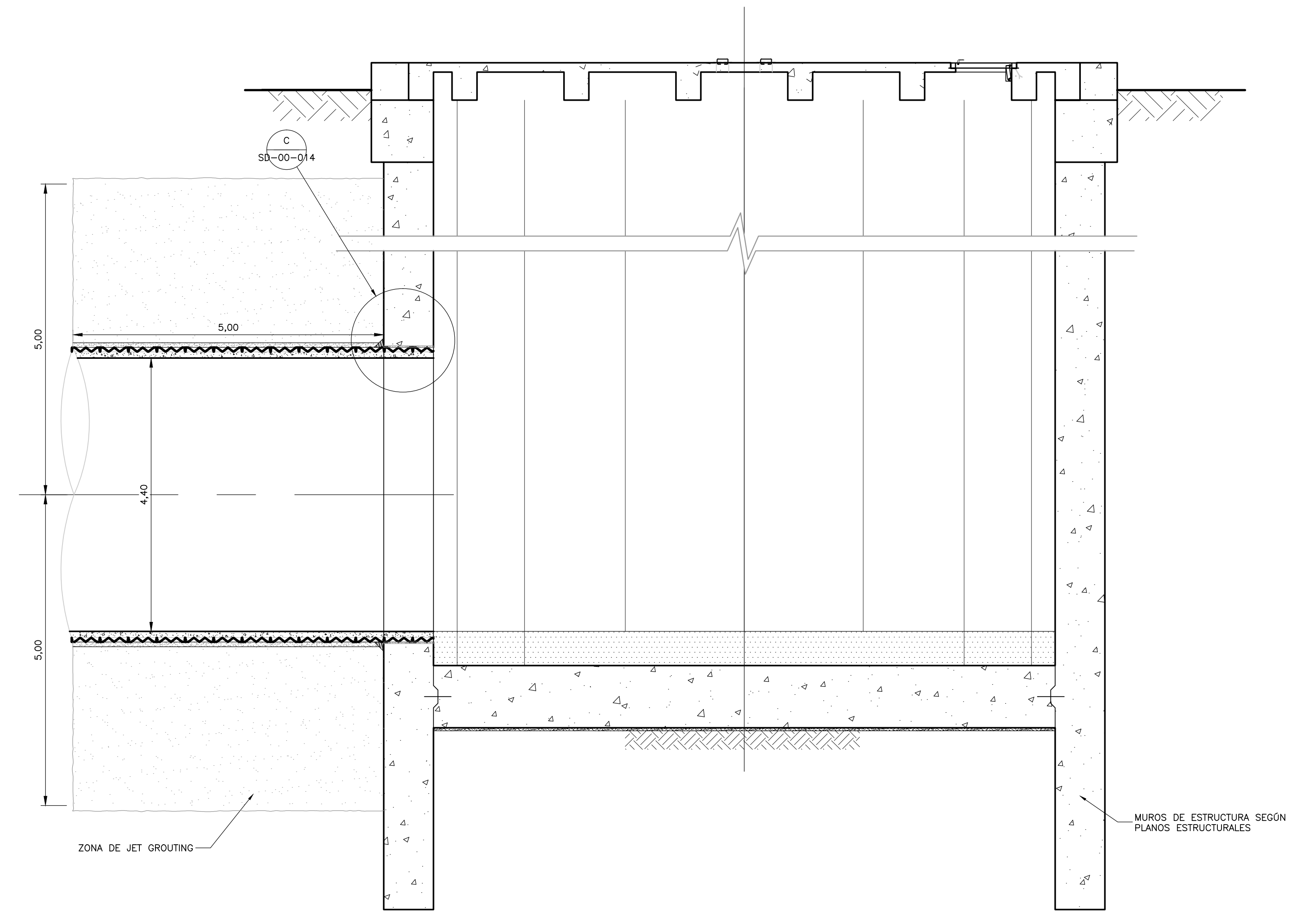


- NOTAS :**
1. TODAS LAS DIMENSIONES ESTÁN DADAS EN METROS A MENOS DE QUE SE INDIQUE LO CONTRARIO.
 2. TODAS LAS CONEXIONES DEBEN CUMPLIR CON EL ESQUEMA, A MENOS QUE SE INDIQUE LO CONTRARIO EN PLANOS DE DISEÑO.
 3. LAS CONEXIONES DEBERÁN SER DISEÑADAS POR EL FABRICANTE.



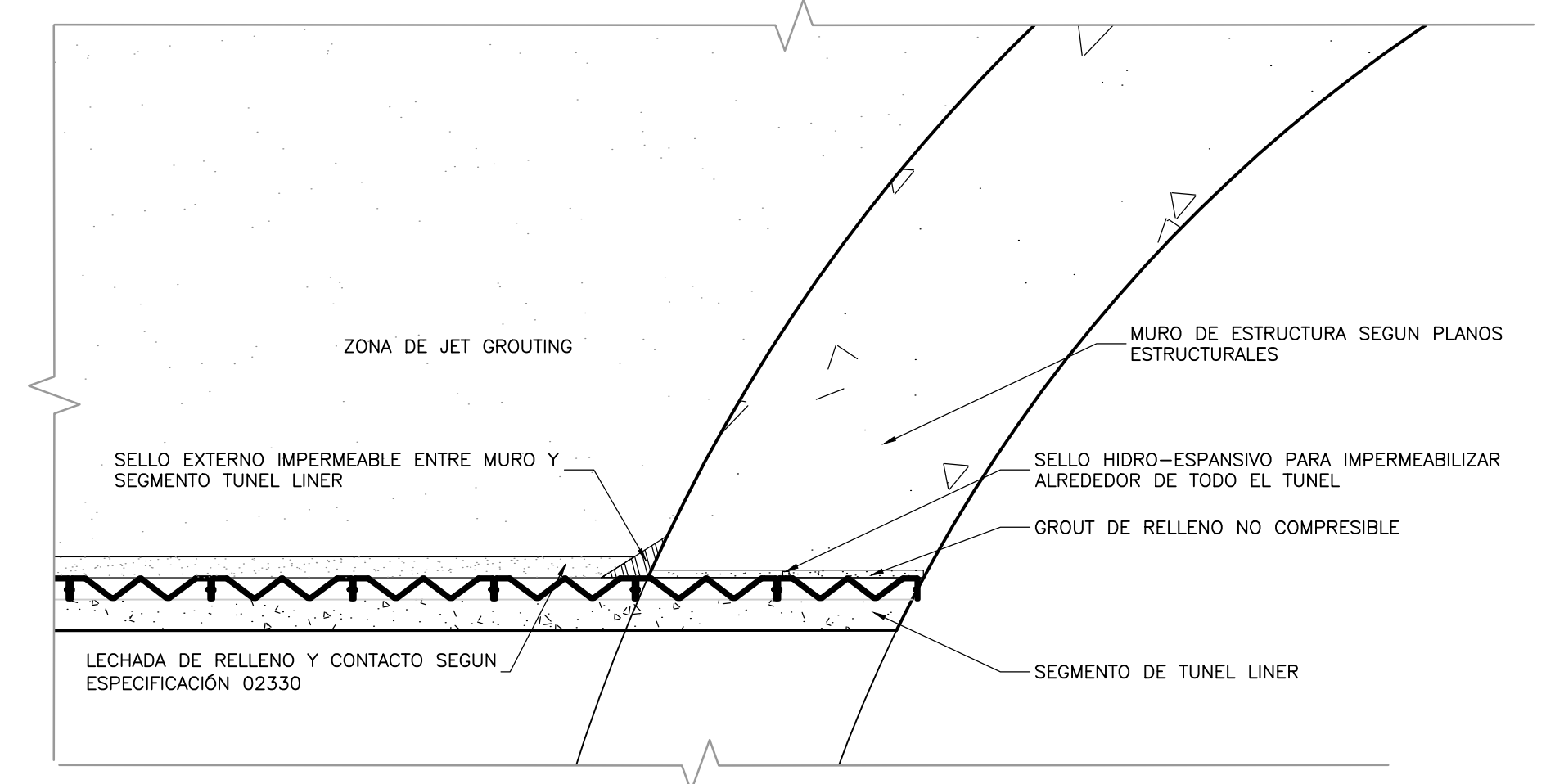
ZONA MEJORAMIENTO CON COLUMNA DE JET GROUTING

DETALLE A
1:50 SD-00-014



ZONA MEJORAMIENTO CON COLUMNA DE JET GROUTING - VISTA EN SECCIÓN

DETALLE B
1:50 SD-00-014



CONEXIÓN TUNEL LINER - MURO DE ESTRUCTURAS

DETALLE C
1:20 SD-00-014



©2016 CDM Smith-INGESAM. Todos los derechos reservados. Reutilización de documentos: Documentos y diseños suministrados por el servicio profesional, incorporados en este documento, son propiedad de CDM Smith-INGESAM y/o EAB. No serán utilizados, ni total ni parcialmente, para cualquier otro proyecto sin autorización escrita de CDM Smith-INGESAM y/o EAB.

| CDM Smith INGESAM CONTRATO DE CONSULTORIA No. 1-02-25500-0690-2011 DISEÑO: _____ REPRESENTANTE LEGAL O PROPIETARIO: ROBERT GAUDES, U.C. No. 3901 ME, USA | UNIÓN TEMPORAL PTAR CANOAS CONTRATO E.A.B. No. 1-15-25500-0646-2012 REVISÓ: _____ APROBÓ: FERNANDO SILVA G. MAT. No. 0000001407LL | acueducto AGUA ALCANTARILLADO Y ASEO DE BOGOTÁ RECIBIÓ: ING. RENALDO PULIDO REGISTRO. No. 3360 RECIBIÓ: ING. HUGO GOMEZ REGISTRO. No. 3429 | LOCALIZACIÓN ESCALA 1:25,000 | SISTEMA DE REFERENCIA MAGNA SIRGAS TIPO DE COORDENADAS PLANAS CARTESIANAS ORIGEN COORDENADAS BOGOTÁ D.C. VERTICE NP-13-B5-1 NORTE: 93764.934 m ESTE: 82666.481 m COTA: 2552.98 metros COORDENADAS MEDIAS NORTE: 96250.0 m ESTE: 86500.0 m PLANCHA 1:10,000, 246-A-2 | MODIFICACIONES <table border="1"> <thead> <tr> <th>FECHA</th> <th>MODIFICACION</th> <th>NOMBRE ING. RESPONSABLE</th> <th>FIRMA</th> </tr> </thead> <tbody> <tr> <td> </td> <td> </td> <td> </td> <td> </td> </tr> </tbody> </table> | | | FECHA | MODIFICACION | NOMBRE ING. RESPONSABLE | FIRMA | | | | | AGUA ALCANTARILLADO Y ASEO DE BOGOTÁ GERENCIA CORPORATIVA DE SISTEMA MAESTRO DIRECCIÓN RED TRONCAL ALCANTARILLADO PLANO DE DISEÑO TRATAMIENTO DE AGUAS RESIDUALES | PTAR CANOAS/VEREDA CANOAS/MUNICIPIO DE SOACHA CONTIENE: P.11 DETALLES ESTÁNDARES ESTRUCTURALES 14 ESCALA: INDICADA NOMBRE DEL ARCHIVO: SD0014NF0T.DWG | | PROYECTO No. : FECHA: AGOSTO/2016 PLANO No. : SD-00-014 |
|---|---|--|--|---|--|--------------|-------------------------|-------|--------------|-------------------------|-------|--|--|--|--|--|--|--|---|
| | | | | | FECHA | MODIFICACION | NOMBRE ING. RESPONSABLE | FIRMA | | | | | | | | | | | |
| | | | | | | | | | | | | | | | | | | | |
| ENTREGA 100% - VÁLIDO PARA CONSTRUCCIÓN | | | | | | | | | | | | | | | | | | | |

LA ESCALA DE IMPRESIÓN PARA ESTE PLANO ES DE TAMAÑO PLEGO (700mmx1000mm)