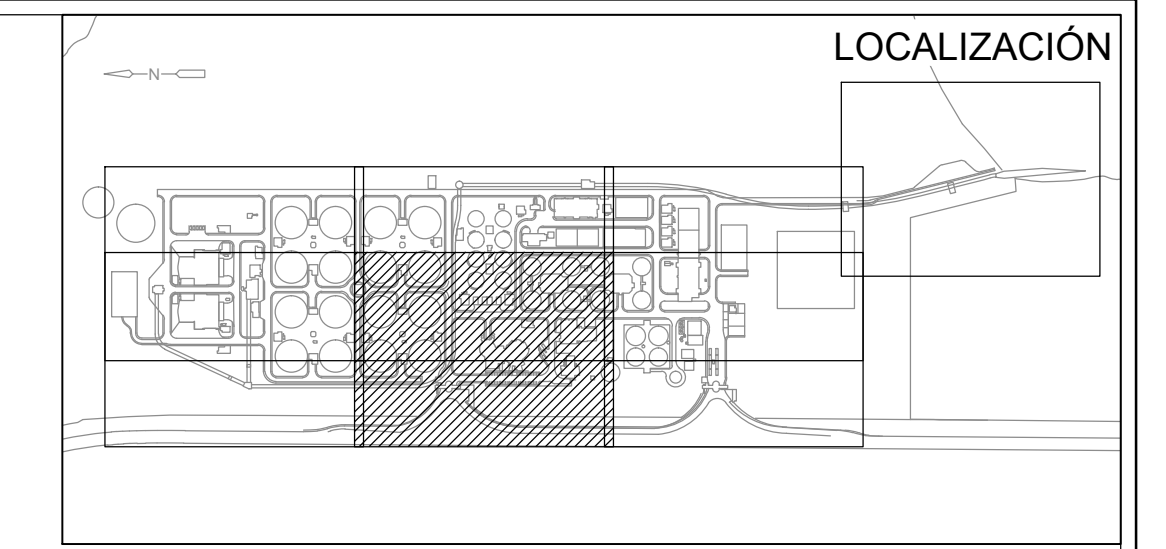
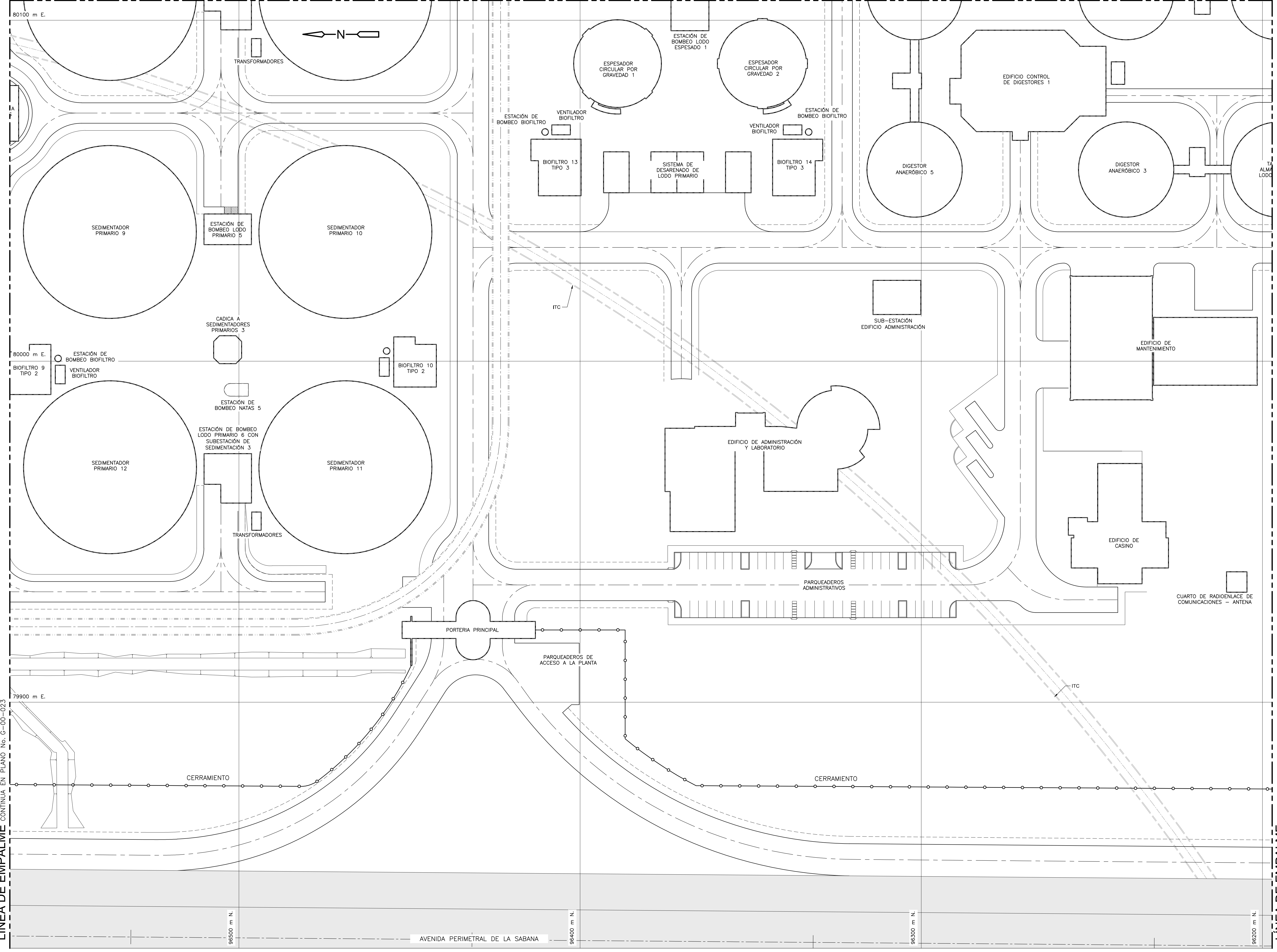
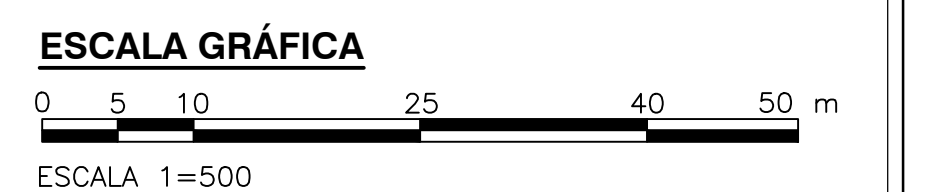


LÍNEA DE EMPALME CONTINUA EN PLANO No. G-00-024



- NOTAS:**
1. LAS COTAS REPRESENTADAS EN ESTE PLANO DEBEN INCREMENTARSE EN 2500 PARA TENER EL VALOR REAL.
 2. EL ALINEAMIENTO DEL ITC MOSTRADO EN ESTE PLANO, CORRESPONDE A LA TOPOGRAFÍA REALIZADA POR DRAWCON ENTRE NOVIEMBRE Y DICIEMBRE DE 2015, PARA EL CONTRATO # 2-02-2550-0149-2014 SUSCRITO POR CDM SMITH CON EL ACUEDUCTO DE BOGOTÁ.

- CONVENCIONES:**
- BY PASS
 - EMISARIO FINAL
 - TÚNEL INTERCEPTOR TUNJUELO - CANOAS (ITC EXISTENTE)
 - CERRAMIENTO FASE I - LIMITE DEL CONTRATO
 - CERRAMIENTO FASE II Y III
 - CERRAMIENTO POSTE Y ALAMBRE
 - POR OTROS
 - FASE II
 - FASE III



©2016 CDM Smith-INGESAM. Todos los derechos reservados. Reutilización de documentos: Documentos y diseños suministrados por el servicio profesional, incorporados en este documento, son propiedad de CDM Smith-INGESAM y EAB. No serán utilizados, ni total ni parcialmente, para cualquier otro proyecto sin autorización escrita de CDM Smith-INGESAM y/o EAB.

CDM Smith **INGESAM**
CONTRATO DE CONSULTORÍA No. 1-02-2550-0690-2011

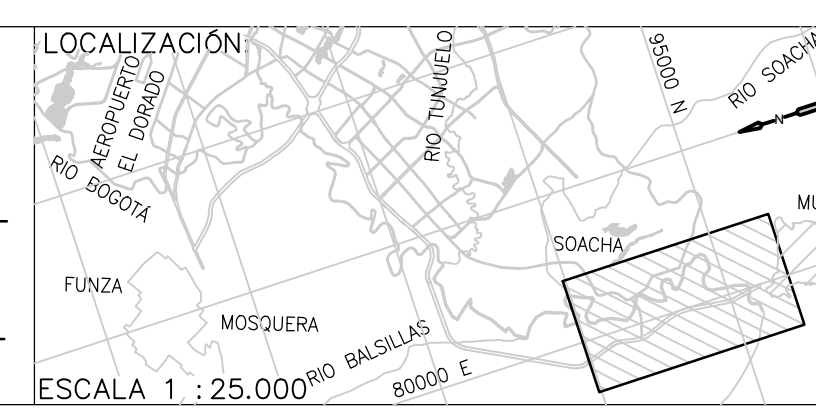
REPRESENTANTE LEGAL O PROPIETARIO: ROBERT GAUDES U.C. No. 3901 ME, USA

UNIÓN TEMPORAL CANOAS
CONTRATO EAB No. 1-15-2550-0946-2012

REVISÓ: _____
APROBÓ: FERNANDO SILVA G. MAT. No. 0000001407LL

acueducto
AGUA ALCANTARILLADO Y ASEO DE BOGOTÁ

RECIBIÓ: ING. RENALDO PULIDO REGISTRO No. 3060
RECIBIÓ: ING. HUGO GÓMEZ REGISTRO No. 3429



SISTEMA DE REFERENCIA		MODIFICACIONES			
MAGDA SIRGAC		FECHA	MODIFICACIÓN	NOMBRE ING. RESPONSABLE	FIRMA
TIPO DE COORDENADAS PLANAS CARTESIANAS ORIGEN COORDENADAS BOGOTÁ D.C.					
VERTICE NP-13-BS-1 NORTE: 93744.534 m ESTE: 82666.481 m COTA: 2552.58 msnnm					
COORDENADAS MEDIAS NORTE: 96250.0 m ESTE: 80500.0 m PLANCHA 1:10.000 246-19-A-2					

acueducto
AGUA ALCANTARILLADO Y ASEO DE BOGOTÁ

GERENCIA CORPORATIVA DE SISTEMA MAESTRO DIRECCIÓN RED TRONCAL ALCANTARILLADO

PLANO DE DISEÑO TRATAMIENTO DE AGUAS RESIDUALES

PTAR CANOAS/VEREDA CANOAS/MUNICIPIO DE SOACHA

CONTIENE: P.11 PLANO DEL PROYECTO BASE 4

ESCALA: INDICADA

NOMBRE DEL ARCHIVO: G00022STPL.DWG

PROYECTO No. : _____

FECHA: AGOSTO/2016

PLANO No. : G-00-025

ENTREGA 100% - VÁLIDO PARA CONSTRUCCIÓN