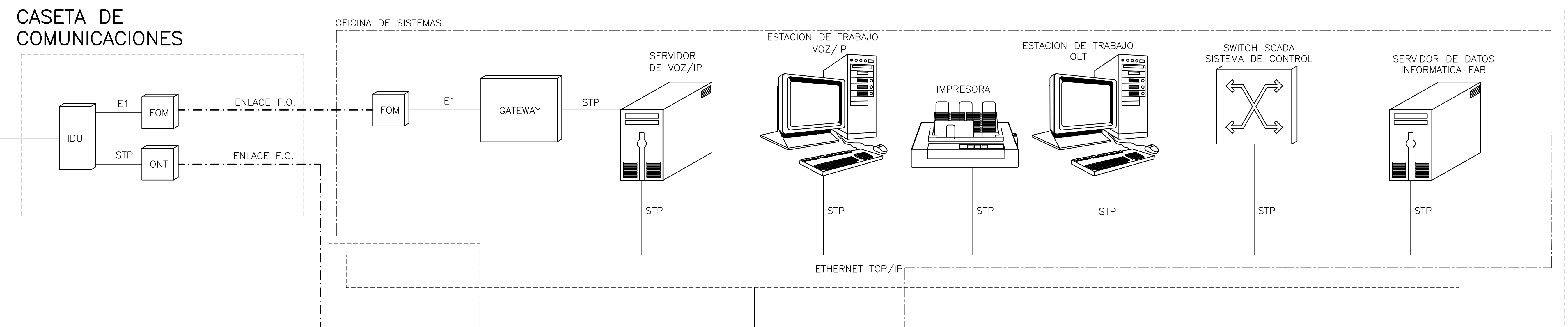


NOTAS:
 1. PARA ENLACE DE MICROONDAS VER PLANO I-00-068
 2. VER PLANO I-00-060 ARQUITECTURA DE VOZ, DATOS Y CCTV EN EDIFICIOS.

EDIFICIO DE ADMINISTRACIÓN

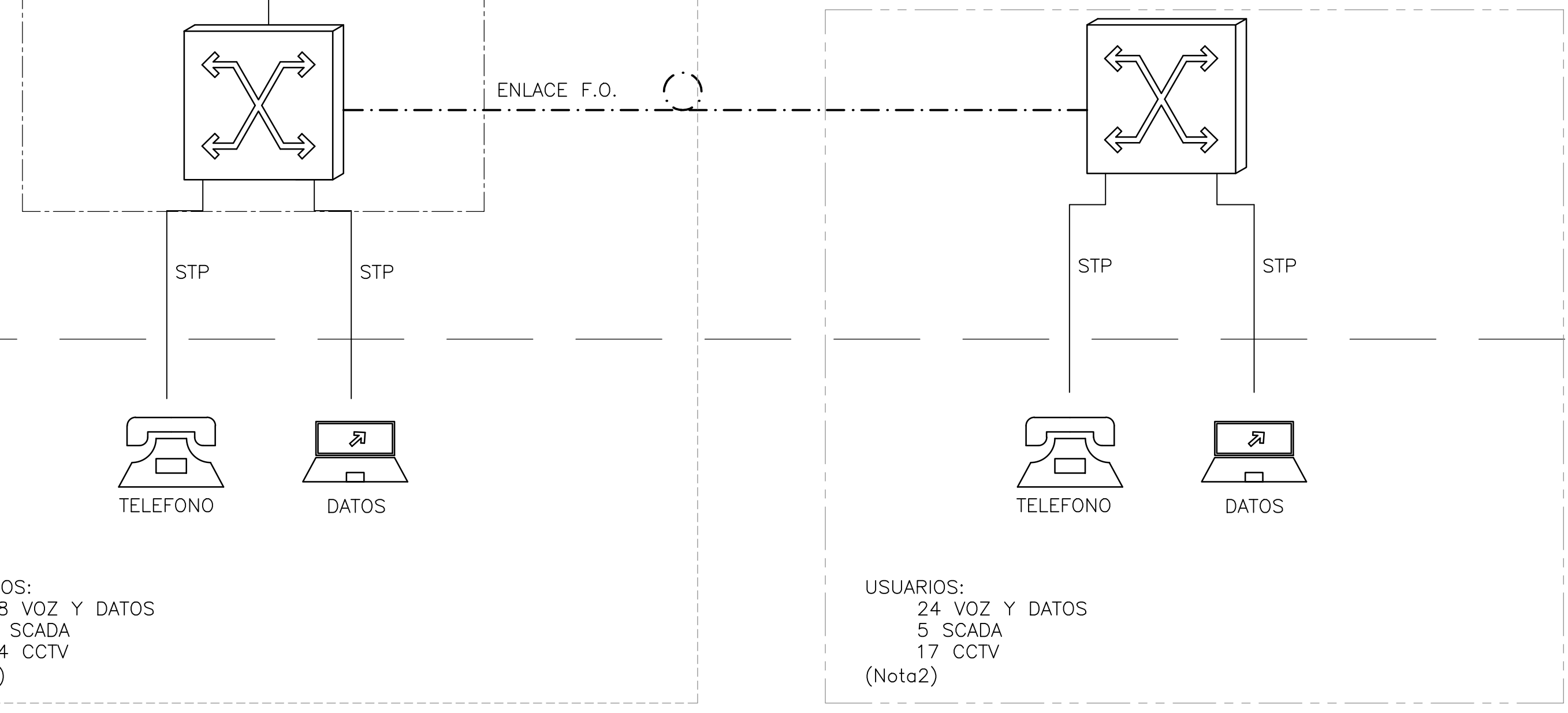


NIVEL 3

NIVEL 1

NIVEL 0

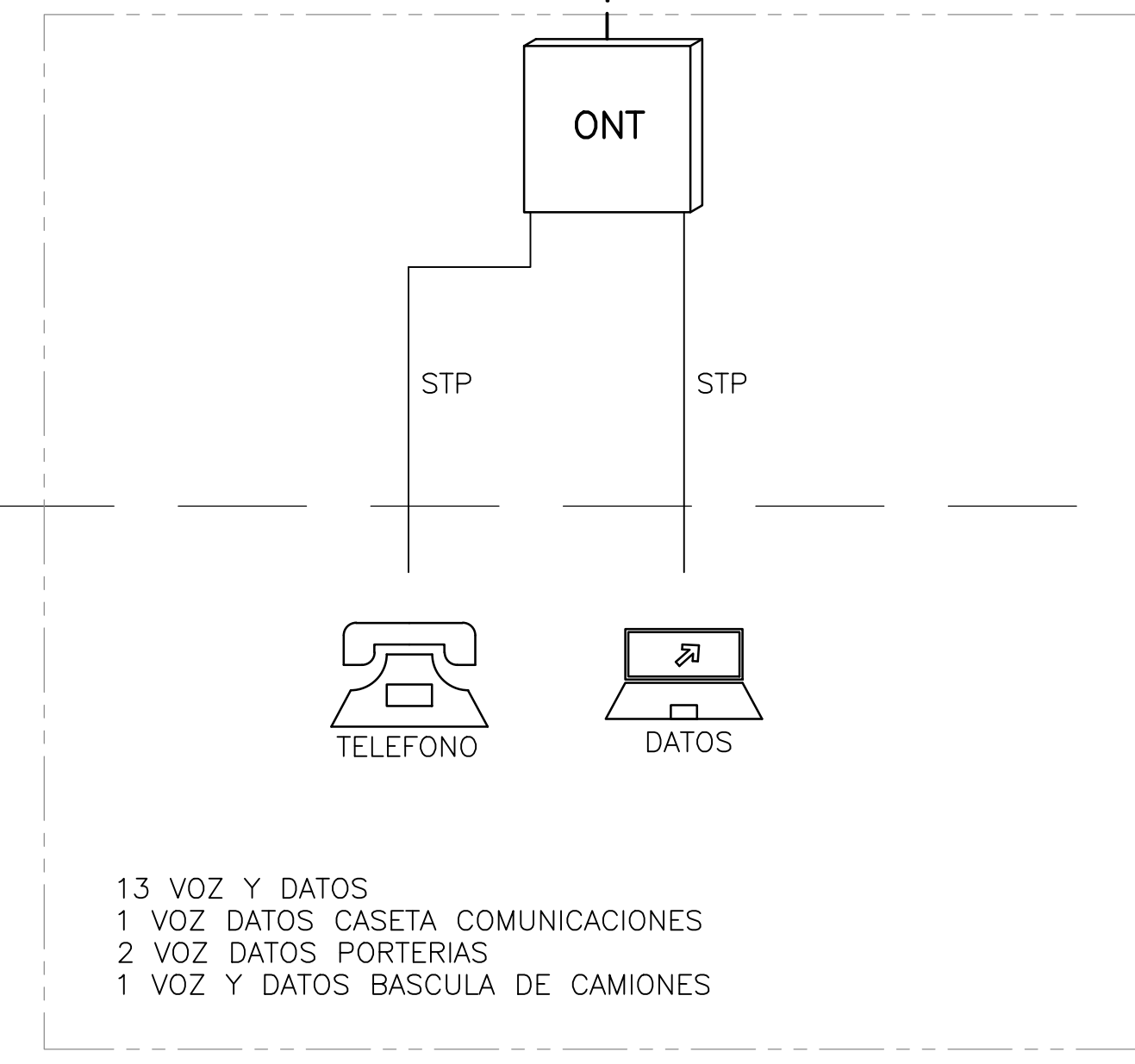
EDIFICIO DE MANTENIMIENTO



USUARIOS:
 88 VOZ Y DATOS
 4 SCADA
 24 CCTV
 (Nota2)

USUARIOS:
 24 VOZ Y DATOS
 5 SCADA
 17 CCTV
 (Nota2)

SUBESTACIONES PLANTA DE PROCESO



13 VOZ Y DATOS
 1 VOZ DATOS CASETA COMUNICACIONES
 2 VOZ DATOS PORTERIAS
 1 VOZ Y DATOS BASCULA DE CAMIONES

©2016 CDM Smith-INGESAM. Todos los derechos reservados. Reutilización de documentos: Documentos y diseños suministrados por el servicio profesional, incorporados en este documento, son propiedad de CDM Smith-INGESAM y EAB. No serán utilizados, ni total ni parcialmente, para cualquier otro proyecto sin autorización escrita de CDM Smith-INGESAM y/o EAB.

 CONTRATO DE CONSULTORIA No. 1-02-2500-0690-2011 DISEÑO: HENRY RUILOO S. MAT. No. 23857190630 CND REPRESENTANTE LEGAL O PROPIETARIO: ROBERT GAUDES LIC. No. 3901 ME, USA	UNIÓN TEMPORAL PTAR CANOAS CONTRATO EAB No. 1-15-2500-0646-2012 REVISÓ: SERGIO R. GONZALEZ B. MAT. No. TP 87206-40392 APROBÓ: FERNANDO SILVA G. MAT. No. 0000001407LL	 LOCALIZACIÓN: Mapa de Soacha, Colombia, mostrando la zona de la planta de proceso. FUNZA: MOSQUERA, BALISLA, BARRIO E. ESCALA 1:25,000	SISTEMA DE REFERENCIA: MADRID, SIRGAS TIPO DE COORDENADAS: PLANAS CARTESIANAS ORIGEN COORDENADAS: BOGOTÁ, D.C. VERTICE NP-13-B5-1 NORTE: 93744.534 m ESTE: 82666.481 m COTA: 2552.98 msnnm COORDENADAS MEDIAS NORTE: 96250.0 m ESTE: 86000.0 m PLANCHA: 1:10,000, 246-13-A-2	MODIFICACIONES <table border="1"> <thead> <tr> <th>FECHA</th> <th>MODIFICACION</th> <th>NOMBRE ING. RESPONSABLE</th> <th>FIRMA</th> </tr> </thead> <tbody> <tr> <td> </td> <td> </td> <td> </td> <td> </td> </tr> </tbody> </table>			FECHA	MODIFICACION	NOMBRE ING. RESPONSABLE	FIRMA					 AGUA ALCANTARILLADO Y ASEO DE BOGOTÁ GERENCIA CORPORATIVA DE SISTEMA MAESTRO DIRECCIÓN RED TRONCAL ALCANTARILLADO PLANO DE DISEÑO TRATAMIENTO DE AGUAS RESIDUALES	PTAR CANOAS/VEREDA CANOAS/MUNICIPIO DE SOACHA CONTIENE: P.11 ARQUITECTURA RED VOZ Y DATOS EN PLANTA DE PROCESO ESCALA: SIN ESCALA NOMBRE DEL ARCHIVO: I00062CODI.DWG		PROYECTO No.: FECHA: AGOSTO/2016 PLANO No.: I-00-062
				FECHA	MODIFICACION	NOMBRE ING. RESPONSABLE	FIRMA											
ENTREGA 100% - VÁLIDO PARA CONSTRUCCIÓN																		

LA ESCALA DE IMPRESIÓN PARA ESTE PLANO ES DE TAMAÑO PLEGO (700mmx1000mm)