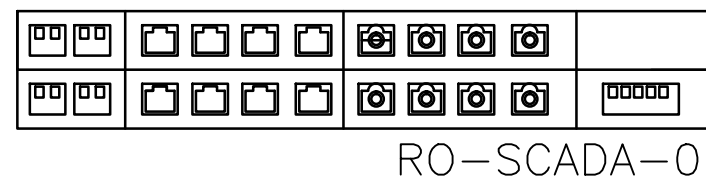
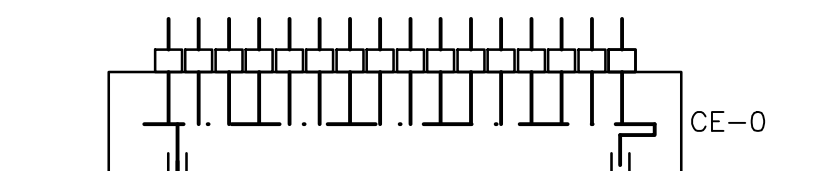
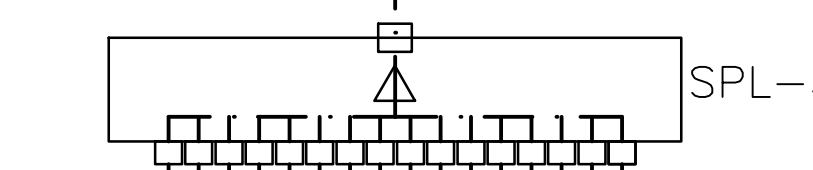
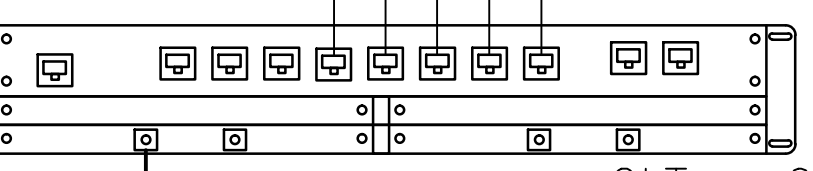
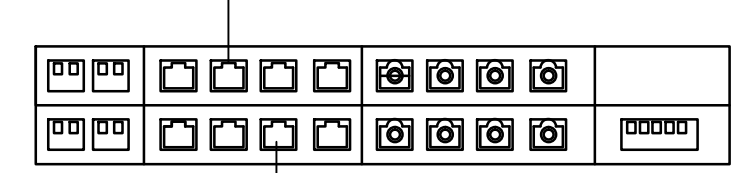


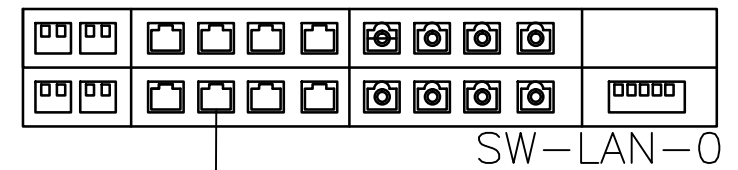
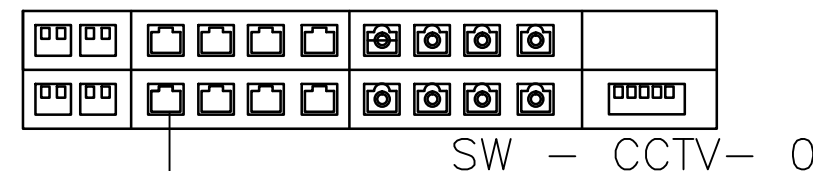


EDIFICIO DE ADMINISTRACIÓN

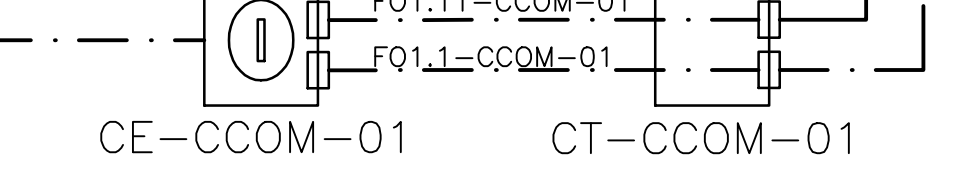
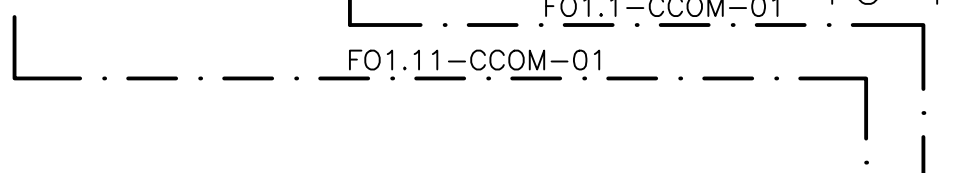
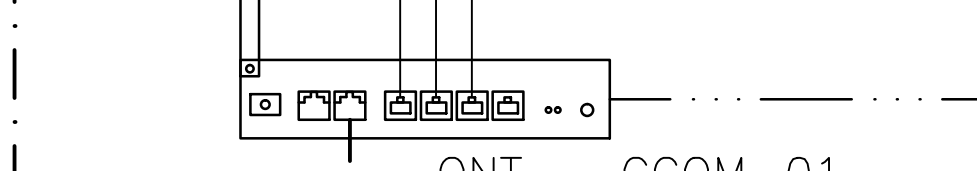
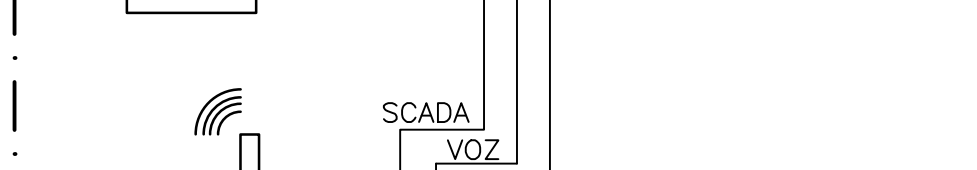
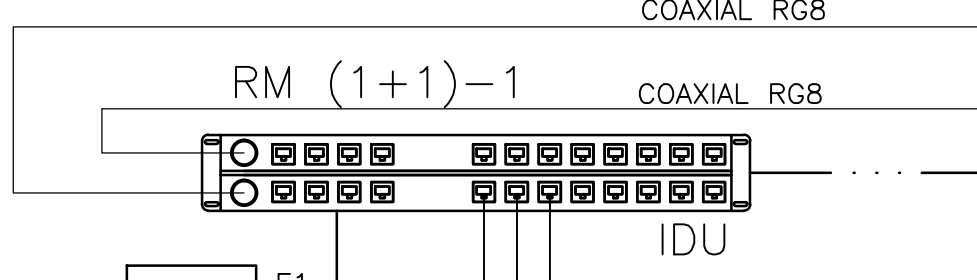
CENTRO DE CONTROL



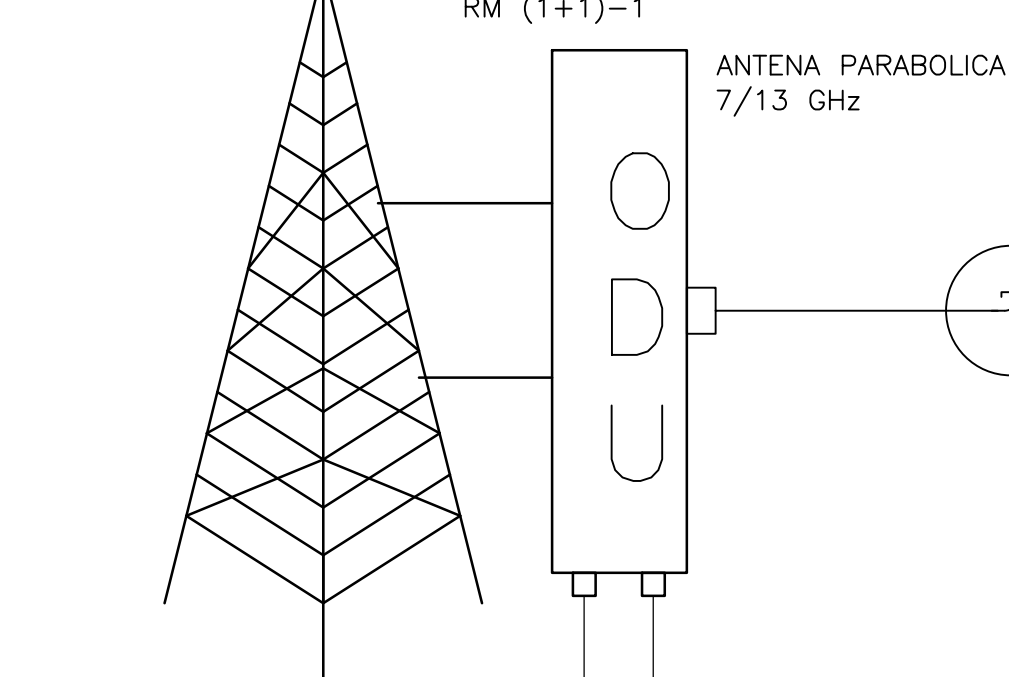
CUARTO DE SISTEMAS



CASETA DE COMUNICACIONES

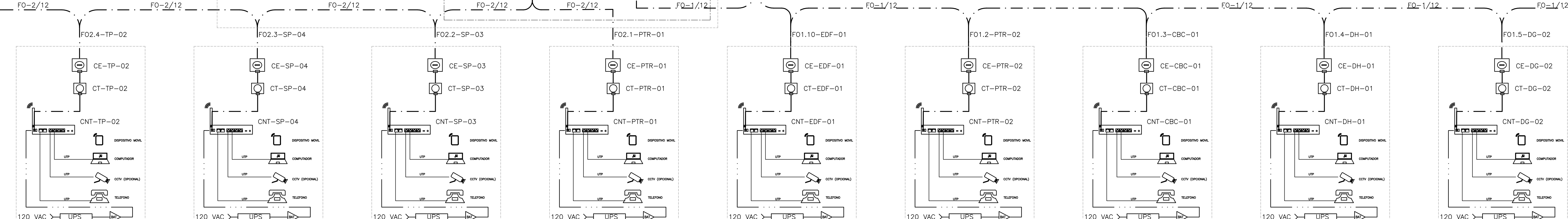


TORRE 40 METROS



NOTAS:  
1. PARA ENLACE DE MICROONDAS VER PLANO I-00-068

A/DESDE SIERRA MORENA  
O CENRRO SUBA  
(Nota1)



©2016 CDM Smith-INGESAM. Todos los derechos reservados. Incorporados en este documento, son propiedad de CDM Smith-INGESAM y EAB. Reutilización de documentos: Documentos y diseños suministrados por el servicio profesional, incorporados en este documento, son propiedad de CDM Smith-INGESAM y/o EAB. No serán utilizados, ni total ni parcialmente, para cualquier otro proyecto sin autorización escrita de CDM Smith-INGESAM y/o EAB.

<p>CONTRATO DE CONSULTORIA No. 1-02-25500-0690-2011</p> <p>DISEÑO: HENRY PULIDO S. MAT. No. 20857150630 CND</p> <p>REPRESENTANTE LEGAL O PROPIETARIO: ROBERT GAUBES UC. No. 3901 ME, USA</p>	<p>UNIÓN TEMPORAL PTAR CANOAS</p> <p>CONTRATO EAB No. 1-15-25500-0846-2012</p> <p>REVISÓ: SERGIO R. GONZALEZ B. MAT. No. TP BY206-40392</p> <p>APROBÓ: FERNANDO SILVA G. MAT. No. 00000014074LL</p>	<p>acueducto</p> <p>AGUA ALCANTARILLADO Y ASEO DE BOGOTÁ</p> <p>RECIBIÓ: ING. REYNALDO PULIDO REGISTRO. No. 31661</p> <p>RECIBIÓ: ING. HAZO GOMEZ REGISTRO. No. 3429</p>	<p>LOCALIZACIÓN</p> <p>ESCALA 1 : 25.000</p>	<p>SISTEMA DE REFERENCIA</p> <p>MADRID, SIRGAS</p> <p>TIPO DE COORDENADAS PLANAS CARTESIANAS ORIGEN COORDENADAS BOGOTÁ D.C.</p> <p>VERTICE NP-13-B5-1 NORTE: 9374-534 m ESTE: 82666-481 m COTA: 2552.98 metros COORDENADAS MEDIAS NORTE: 96250.0 m ESTE: 80500.0 m PLANCHA 1:10.000.246-1A-2</p>	<p>MODIFICACIONES</p> <table border="1"> <thead> <tr> <th>FECHA</th> <th>MODIFICACION</th> <th>NOMBRE ING. RESPONSABLE</th> <th>FIRMA</th> </tr> </thead> <tbody> <tr> <td> </td> <td> </td> <td> </td> <td> </td> </tr> </tbody> </table>	FECHA	MODIFICACION	NOMBRE ING. RESPONSABLE	FIRMA					<p>AGUA ALCANTARILLADO Y ASEO DE BOGOTÁ</p> <p>GERENCIA CORPORATIVA DE SISTEMA MAESTRO DIRECCIÓN RED TRONCAL ALCANTARILLADO</p> <p>PLANO DE DISEÑO TRATAMIENTO DE AGUAS RESIDUALES</p>	<p>PTAR CANOAS/VEREDA CANOAS/MUNICIPIO DE SOACHA</p> <p>CONTIENE : P.11</p> <p>DIAGRAMA DE BLOQUES</p> <p>RED DE VOZ Y DATOS EN PLANTA PROCESO</p> <p>ESCALA: SIN ESCALA</p> <p>NOMBRE DEL ARCHIVO: I00065C001.DWG</p>	<p>PROYECTO No. :</p> <p>FECHA: AGOSTO/2016</p> <p>PLANO No.</p> <p>I-00-065</p>
						FECHA	MODIFICACION	NOMBRE ING. RESPONSABLE	FIRMA							
ENTREGA 100% - VÁLIDO PARA CONSTRUCCIÓN																

LA ESCALA DE IMPRESIÓN PARA ESTE PLANO ES DE TAMAÑO PLEGO (700mmx1000mm)