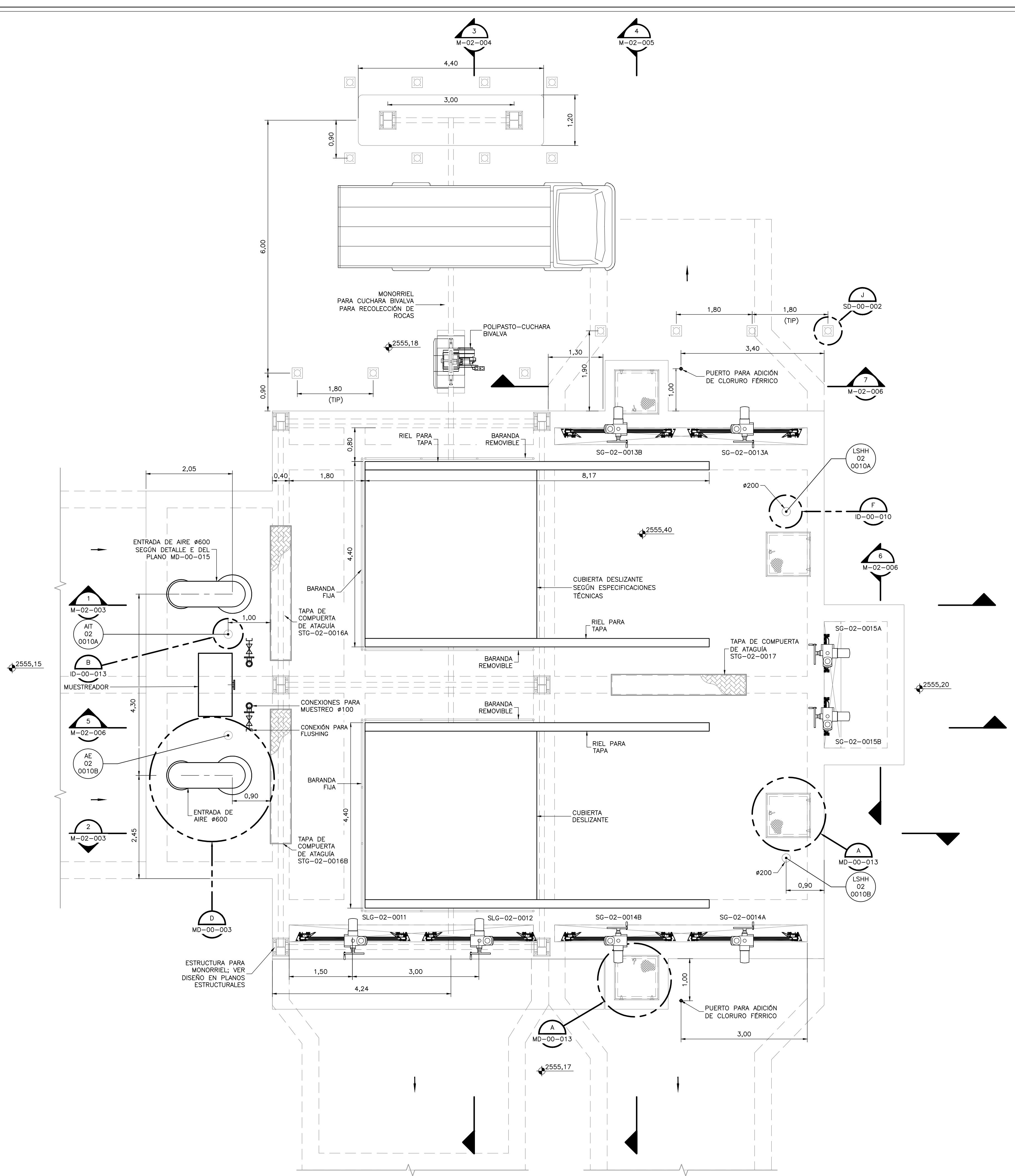
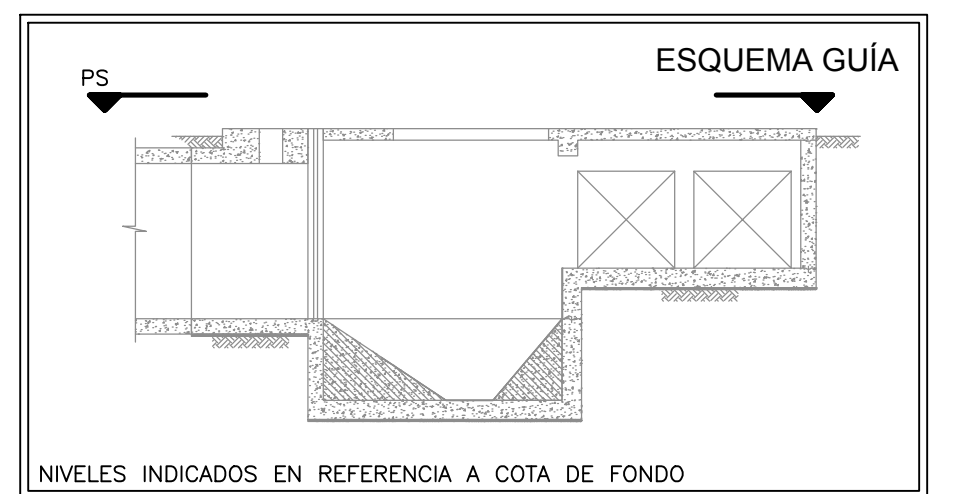
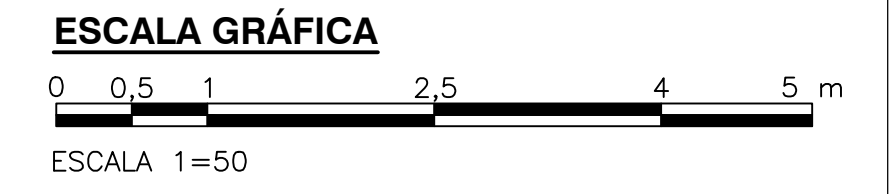


NOTAS:

1. LAS DIMENSIONES ESTÁN DADAS EN METROS, DIÁMETROS DE TUBERÍA EN MILÍMETROS Y TODOS LOS NIVELES ESTÁN EN METROS SOBRE EL NIVEL DEL MAR, A MENOS QUE SE INDIQUE OTRA UNIDAD DE MEDIDA.
2. EL CONTRATISTA DEBERÁ EJECUTAR LOS AMARRES PLANIMÉTRICOS Y ALTIMÉTRICOS UTILIZANDO LOS PUNTOS DE REFERENCIA INDICADOS EN EL PLANO CE-001.
3. EEARC= ESTACIÓN ELEVADORA DE AGUAS RESIDUALES CANOAS.
4. LAS ELEVACIONES DE TERRENO MOSTRADAS EN EL PLANO SON DE REFERENCIA PARA MAYOR DETALLE VER PLANO DE ACONDICIONAMIENTO DE TERRENO C-00-200.
5. SE DEBEN INCLUIR BARANDAS REMOVIBLES PARA PROTECCIÓN DEL PERSONAL EN EL EVENTO E APERTURA DE LAS CUBIERTAS DESLIZANTES.
6. EL TOMA-MUESTRAS AUTOMÁTICO Y EL ANALIZADOR DE SÓLIDOS SUSPENDIDOS PODRÁN UTILIZARSE EN CUALQUIERA DE LOS DOS COMPARTIMENTOS DE LA CÁMARA INICIAL A CRITERIO DEL OPERADOR. EN CASO DE UNA EVENTUALIDAD EN LA CÁMARA DONDE ESTEN INSTALADOS LOS INSTRUMENTOS, EL PUNTO DE MUESTREO PUEDE MOVERSE AL COMPARTIMENTO ADYACENTE SIN ALTERAR EL SISTEMA.



2563,00
PLANTA SUPERIOR
1=50



©2016 CDM Smith-INGESAM. Todos los derechos reservados. Reutilización de documentos: Documentos y diseños suministrados por el servicio profesional, incorporados en este documento, son propiedad de CDM Smith-INGESAM y EAB. No serán utilizados, ni total ni parcialmente, para cualquier otro proyecto sin autorización escrita de CDM Smith-INGESAM y/o EAB.

 CONTRATO DE CONSULTORIA No. 1-02-25500-0690-2011	 CONTRATO EAAB No. 1-15-25500-0646-2012	 AGUA ALCANTARILLADO Y ASEO DE BOGOTÁ	LOCALIZACIÓN	SISTEMA DE REFERENCIA	MODIFICACIONES	 AGUA ALCANTARILLADO Y ASEO DE BOGOTÁ	PTAR CANOAS/VEREDA CANOAS/MUNICIPIO DE SOACHA	PROYECTO No. :								
			 ESCALA 1:25.000	MAGDA SIRGAS TIPO DE COORDENADAS PLANAS CARTESIANAS ORIGEN COORDENADAS BOGOTÁ D.C. VERTICE NP-13-B5-1 NORTE: 93744.534 m ESTE: 82666.481 m COTA: 2552.58 msnnm COORDENADAS MEDIAS NORTE: 96250.0 m ESTE: 80500.0 m PLANCHA 1:10.000, 246-15-A-2	<table border="1"> <thead> <tr> <th>FECHA</th> <th>MODIFICACION</th> <th>NOMBRE ING. RESPONSABLE</th> <th>FIRMA</th> </tr> </thead> <tbody> <tr> <td> </td> <td> </td> <td> </td> <td> </td> </tr> </tbody> </table>		FECHA	MODIFICACION	NOMBRE ING. RESPONSABLE	FIRMA					CONTIENE : P.11 CÁMARA INICIAL DE LA PTAR PLANTA SUPERIOR	FECHA: AGOSTO/2016 PLANO No. M-02-002
FECHA	MODIFICACION	NOMBRE ING. RESPONSABLE	FIRMA													
DISEÑO: JIM-HEI SUN LIC. No. 56092 TX, USA REPRESENTANTE LEGAL O PROPIETARIO: ROBERT GAUDIES LIC. No. 3901 ME, USA	REVISÓ: FERNANDO SILVA G. MAT. No. 0000001407LL	RECIBIÓ: ING. ROBALDO PULIDO REGISTRO. No. 3360 RECIBIÓ: ING. HUGO COMEZ REGISTRO. No. 3429	LOCALIZACIÓN: FUNZA, MOSQUERA, BALSAJAS, SOACHA, BOGOTÁ	SISTEMA DE REFERENCIA: MAGDA SIRGAS, TIPO DE COORDENADAS PLANAS CARTESIANAS, ORIGEN COORDENADAS BOGOTÁ D.C., VERTICE NP-13-B5-1, NORTE: 93744.534 m, ESTE: 82666.481 m, COTA: 2552.58 msnnm, COORDENADAS MEDIAS NORTE: 96250.0 m, ESTE: 80500.0 m, PLANCHA 1:10.000, 246-15-A-2	<table border="1"> <thead> <tr> <th>FECHA</th> <th>MODIFICACION</th> <th>NOMBRE ING. RESPONSABLE</th> <th>FIRMA</th> </tr> </thead> <tbody> <tr> <td> </td> <td> </td> <td> </td> <td> </td> </tr> </tbody> </table>	FECHA	MODIFICACION	NOMBRE ING. RESPONSABLE	FIRMA					 AGUA ALCANTARILLADO Y ASEO DE BOGOTÁ GERENCIA CORPORATIVA DE SISTEMA MAESTRO DIRECCIÓN RED TRONCAL ALCANTARILLADO	ESCALA: INDICADA NOMBRE DEL ARCHIVO: M02002CPL.DWG	PROYECTO No. : FECHA: AGOSTO/2016 PLANO No. M-02-002
FECHA	MODIFICACION	NOMBRE ING. RESPONSABLE	FIRMA													