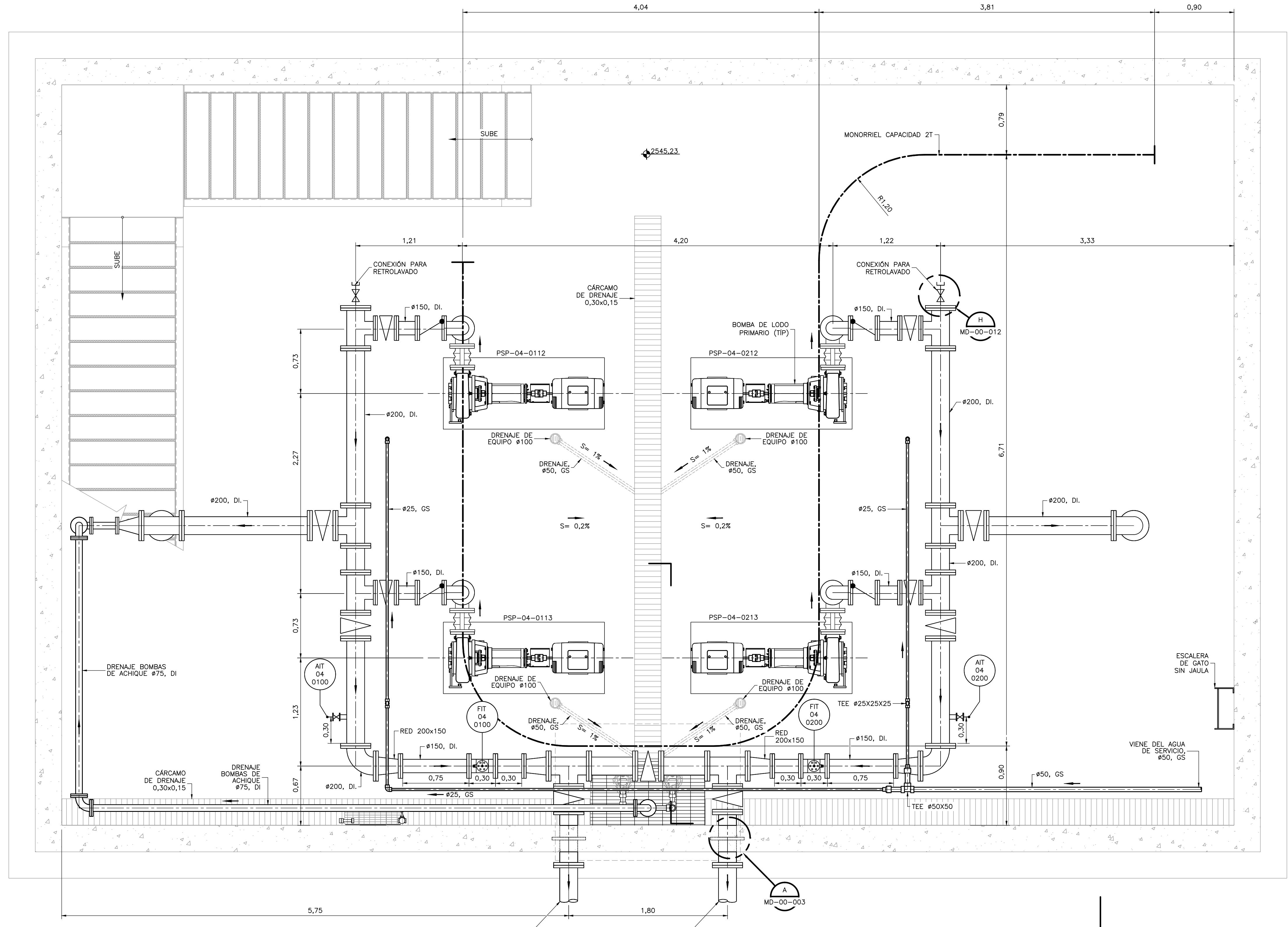
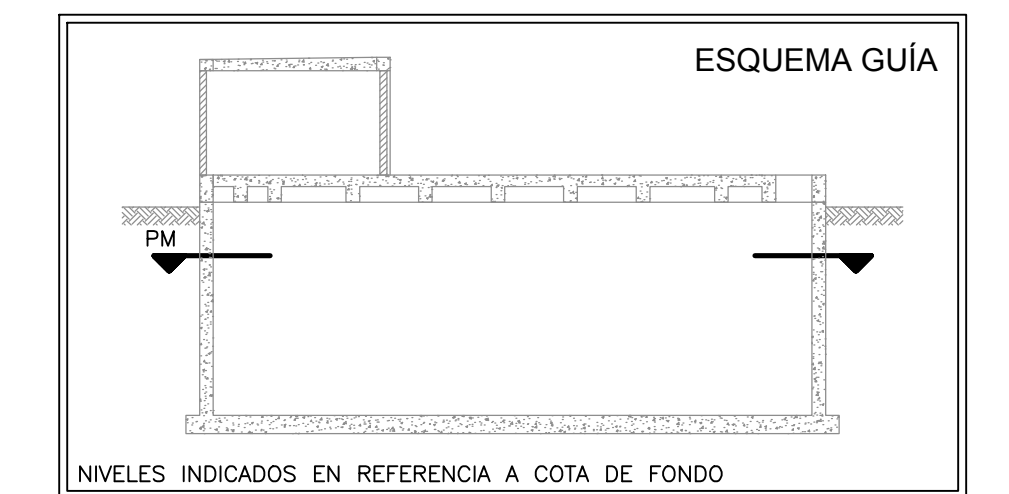
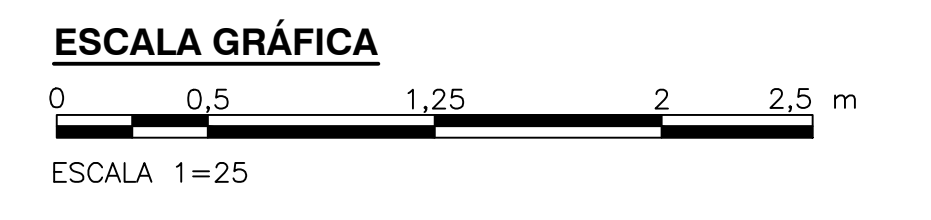


- NOTAS:**
1. LAS DIMENSIONES ESTÁN DADAS EN METROS, DIÁMETROS DE TUBERÍA EN MILÍMETROS Y TODOS LOS NIVELES ESTÁN EN METROS SOBRE EL NIVEL DEL MAR, A MENOS QUE SE INDIQUE OTRA UNIDAD DE MEDIDA.
  2. EL CONTRATISTA DEBERÁ EJECUTAR LOS AMARRES PLANIMÉTRICOS Y ALTIMÉTRICOS UTILIZANDO LOS PUNTOS DE REFERENCIA INDICADOS EN EL PLANO C-00-100.
  3. LAS DIMENSIONES ESTRUCTURALES ESTÁN BASADAS EN EQUIPOS Y PROCESOS DE REFERENCIA, DEBERÁN VERIFICARSE LOS AJUSTES QUE SE REQUIERAN SEGÚN LOS EQUIPOS COMPRADOS, DICHAS MODIFICACIONES AL DISEÑO SERÁN RESPONSABILIDAD DEL CONTRATISTA.
  4. EL PLANO REPRESENTA LA ESTACIÓN DE BOMBEO DE LODO PRIMARIO 1, LAS DIMENSIONES Y CONFIGURACIÓN DE LAS ESTACIONES 3, 5 Y 7 SON LAS MISMAS.



2548.23  
PLANTA INTERMEDIA  
1=25

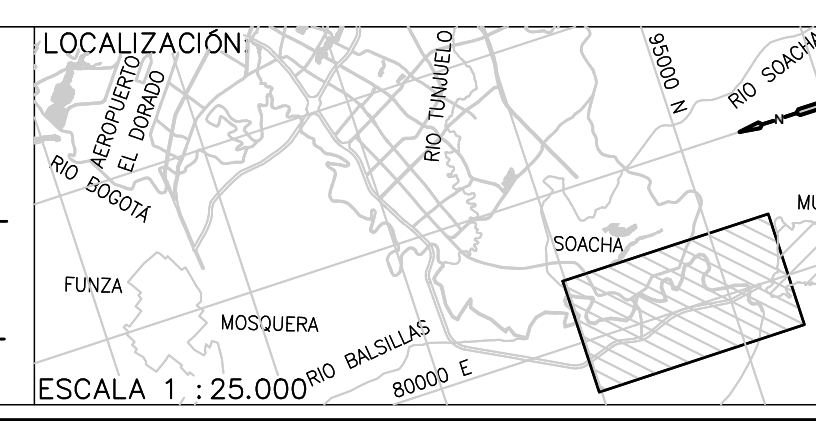


©2016 CDM Smith-INGESAM. Todos los derechos reservados. Incorporados en este documento, son propiedad de CDM Smith-INGESAM y EAB. No serán utilizados, ni total ni parcialmente, para cualquier otro proyecto sin autorización escrita de CDM Smith-INGESAM y/o EAB.

**CDM Smith** **INGESAM**  
 CONTRATO DE CONSULTORIA No. 1-02-25500-0600-2011

**UNIÓN TEMPORAL CANOAS**  
 CONTRATO EAHB No. 1-15-25500-0346-2012

**acueducto**  
 AGUA ALCANTARILLADO Y ASEO DE BOGOTÁ



FECHA	MODIFICACION	NOMBRE ING. RESPONSABLE	FIRMA

**acueducto**  
 AGUA ALCANTARILLADO Y ASEO DE BOGOTÁ  
 GERENCIA CORPORATIVA DE SISTEMA MAESTRO  
 DIRECCIÓN RED TRONCAL ALCANTARILLADO  
 PLANO DE DISEÑO TRATAMIENTO DE AGUAS RESIDUALES

**PTAR CANOAS/VEREDA CANOAS/MUNICIPIO DE SOACHA**  
 CONTIENE : P.11  
**ESTACIÓN DE BOMBEO DE LODO PRIMARIO 1**  
**PLANTA INTERMEDIA**  
 ESCALA: INDICADA  
 NOMBRE DEL ARCHIVO: M04012PSP1.DWG

PROYECTO No. :  
 FECHA: AGOSTO/2016  
 PLANO No. : M-04-012

ENTREGA 100% - VÁLIDO PARA CONSTRUCCIÓN