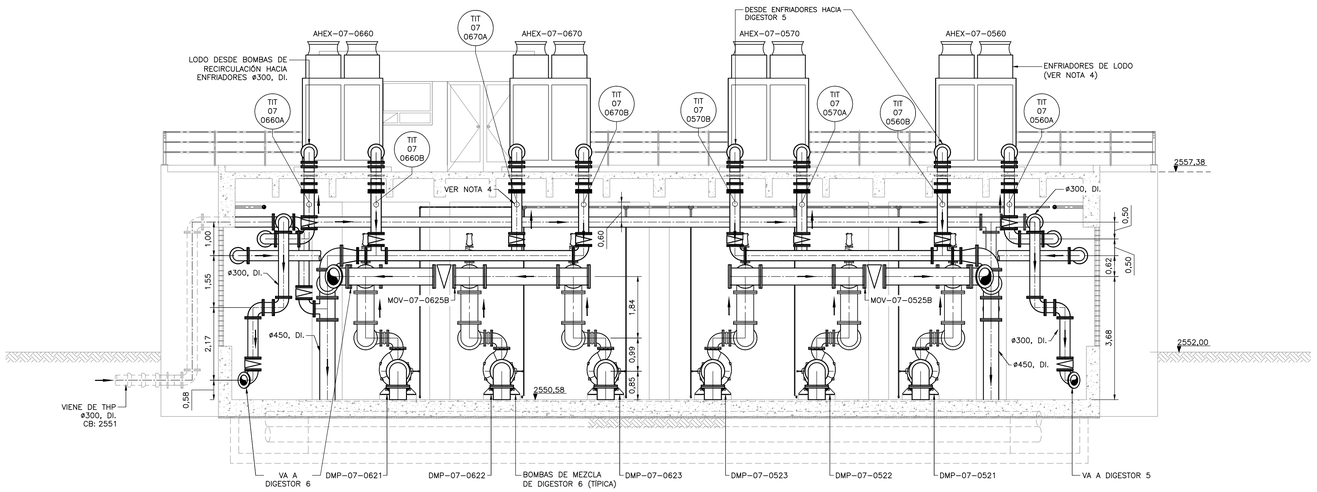

SECCIÓN 3 (M-07-011) 3 (M-07-012) 3 (M-07-013)
1=75

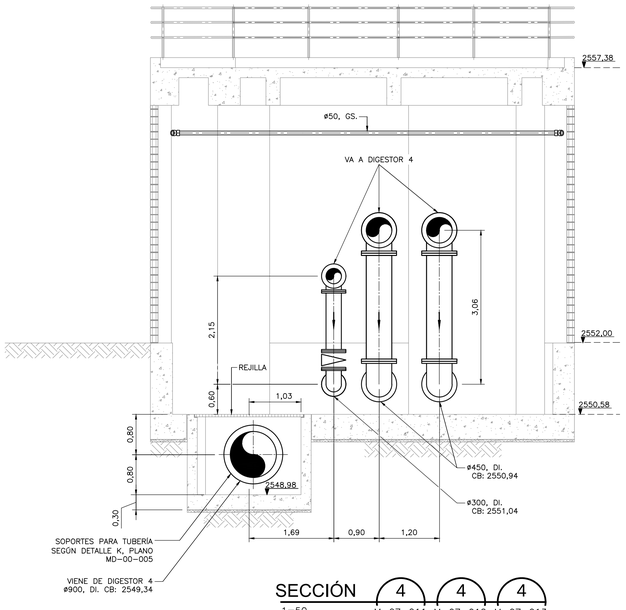

SECCIÓN 4 (M-07-011) 4 (M-07-012) 4 (M-07-013)
1=50

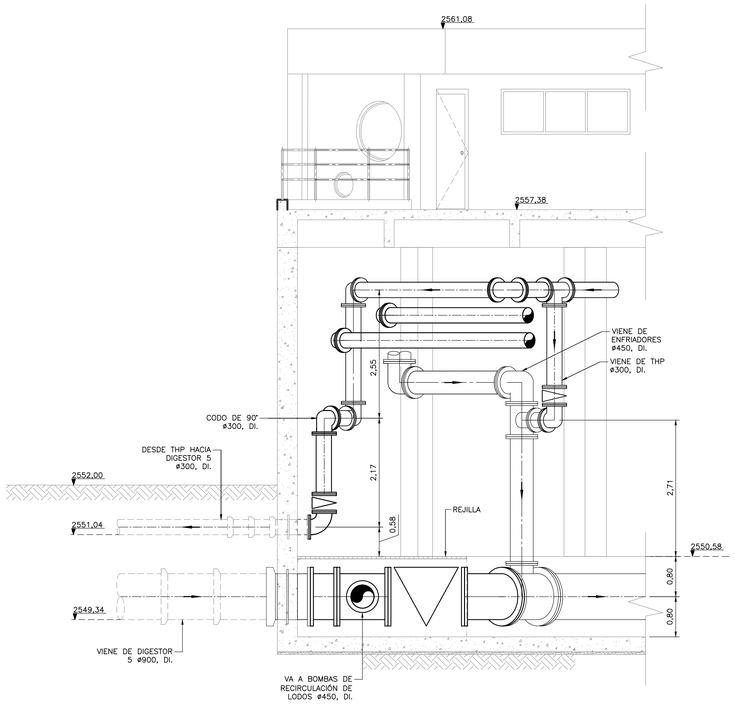

SECCIÓN 5 (M-07-011) 5 (M-07-012) 5 (M-07-013)
1=50

N O T A S :

1. TODAS LAS DIMENSIONES ESTÁN DADAS EN METROS, DIÁMETROS DE TUBERÍA EN MILIMETROS Y TODOS LOS NIVELES ESTÁN EN METROS SOBRE EL NIVEL DEL MAR, A MENOS QUE SE INDIQUE OTRA UNIDAD DE MEDIDA.
2. LAS DIMENSIONES ESTRUCTURALES ESTÁN BASADAS EN EQUIPOS Y PROCESOS DE REFERENCIA. DEBERÁN VERIFICARSE LOS AJUSTES QUE SE REQUIERAN SEGÚN LOS EQUIPOS COMPRADOS. DICHAS MODIFICACIONES AL DISEÑO SERÁN RESPONSABILIDAD DEL CONTRATISTA.
3. EN LA SECCIÓN 3 NO SE MUESTRA EL MONORRIEL PARA MAYOR CLARIDAD EN EL PLANO.
4. LA UBICACIÓN DE LA INDICACIÓN (DISPLAY) DEL INSTRUMENTO SERÁ RESPONSABILIDAD DEL CONTRATISTA/CONSTRUCTOR DE TAL FOMA QUE SE PERMITA UNA FÁCIL LECTURA POR PARTE DEL OPERADOR.

ESCALA GRÁFICA

0 1,25 2,5 3,75 5 6,25 7,5 m

ESCALA 1=75

ESCALA GRÁFICA

0 0,5 1 2,5 4 5 m

ESCALA 1=50

©2016 CDM Smith-INGESAM. Todos los derechos reservados.
Reutilización de documentos: Documentos y diseños suministrados por el servicio profesional, incorporados en este documento, son propiedad de CDM Smith-INGESAM y EAB.
No serán utilizados, ni total ni parcialmente, para cualquier otro proyecto sin autorización escrita de CDM Smith-INGESAM y/o EAB.

CDM Smith. INGESAM una compañía CDM Smith Inc.
CONTRATO DE CONSULTORÍA No. 1-02-25500-0690-2011

DISEÑÓ:
REPRESENTANTE LEGAL O PROPIETARIO — ROBERT GAUDES, LIC. No:3901 ME, USA

UNIÓN TEMPORAL PTAR CANOAS
CONTRATO EAAB No. 1-15-25500-0846-2012

REVISÓ:
APROBÓ: FERNANDO SILVA G. MAT. No: 0000001407VLL

acueducto — AGUA, ALCANTARILLADO Y ASEO DE BOGOTÁ
RECIBIÓ: ING. REINALDO PULIDO REGISTRO. No: 3060
RECIBIÓ: ING. HUGO GÓMEZ REGISTRO. No: 3429

LOCALIZACIÓN
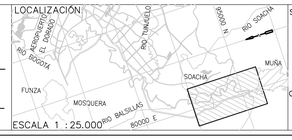

ESCALA 1 :25.000

SISTEMA DE REFERENCIA
MAGNA SIRGAS
TIPO DE COORDENADAS
PLANAS CARTESIANAS
ORIGEN COORDENADAS
BOGOTÁ D.C.
VÉRTICE NP-13-BS-1
NORTE: 95764.534 m
ESTE: 82666.481 m
COTA: 2552.98 msnm
COORDENADAS MEDIAS
NORTE: 96250.0 m
ESTE: 80500.0 m
PLANCHA
1:10.000 246-II-A-2

MODIFICACIONES			
FECHA	MODIFICACIÓN	NOMBRE ING. RESPONSABLE	FIRMA

acueducto — AGUA, ALCANTARILLADO Y ASEO DE BOGOTÁ
GERENCIA CORPORATIVA DE SISTEMA MAESTRO
DIRECCIÓN RED TRONCAL ALCANTARILLADO
PLANO DE DISEÑO TRATAMIENTO DE AGUAS RESIDUALES

PTAR CANOAS/VEREDA CANOAS/MUNICIPIO DE SOACHA

CONTIENE :
P.11
EDIFICIO CONTROL DE DIGESTORES 1
SECCIONES 3, 4 Y 5

ESCALA: INDICADAS
NOMBRE DEL ARCHIVO: M07015DBSC.DWG

PROYECTO No. :
FECHA: AGOSTO/2016
PLANO No. M-07-015

LA ESCALA DE IMPRESIÓN PARA ESTE PLANO ES DE TAMAÑO PLIEGO (700mmx1000mm)

ENTREGA 100% - VÁLIDO PARA CONSTRUCCIÓN