



3  
M-07-022

2  
M-07-021

5  
M-07-022

4  
M-07-022

1  
M-07-021

2556.88

2551.50

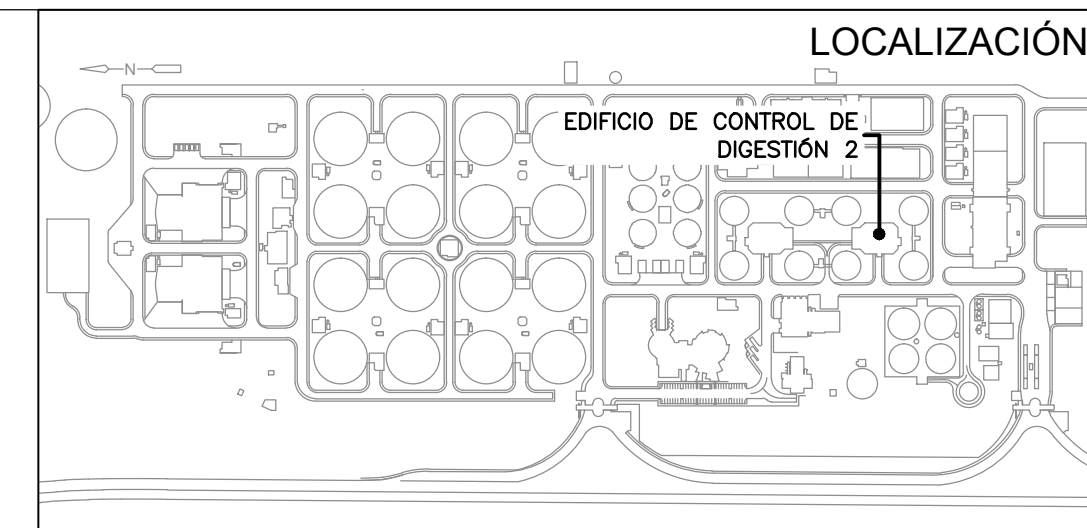
2556.88

2556.88

ESPACIOS PARA EQUIPOS FUTURO

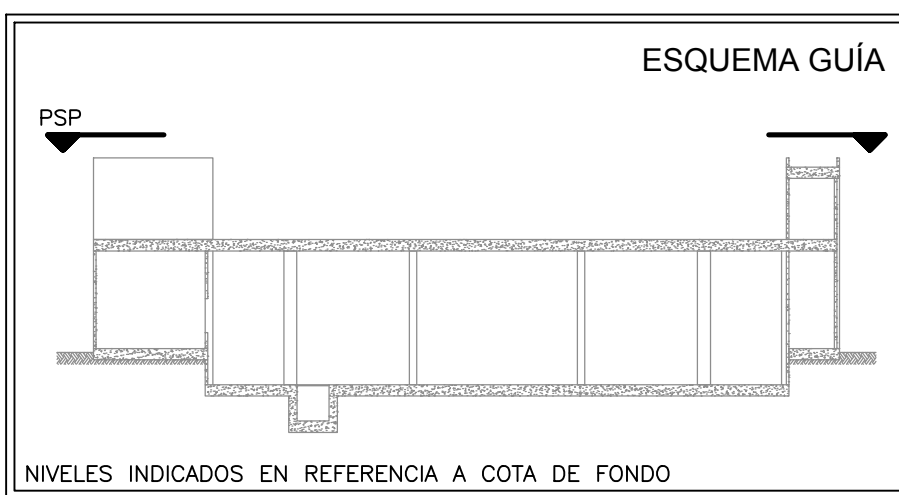
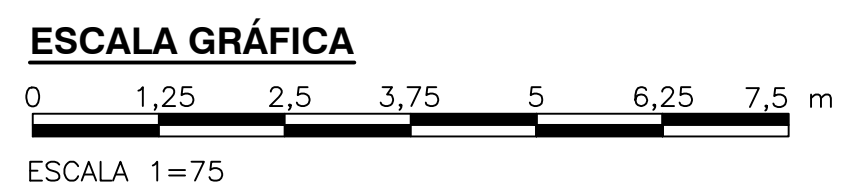
PASAMUROS PARA CONEXIÓN DE EQUIPOS FUTURO #300, DI.

BARANDA DE PROTECCIÓN



NOTAS:

1. TODAS LAS DIMENSIONES ESTÁN DADAS EN METROS, DIÁMETROS DE TUBERÍA EN MILÍMETROS Y TODOS LOS NIVELES ESTÁN EN METROS SOBRE EL NIVEL DEL MAR, A MENOS QUE SE INDIQUE OTRA UNIDAD DE MEDIDA.
2. LAS DIMENSIONES ESTRUCTURALES SON PRELIMINARES Y ESTÁN BASADAS EN EQUIPOS Y PROCESOS DE REFERENCIA; PODRÍAN REQUERIRSE AJUSTES SEGÚN LOS EQUIPOS COMPRADOS.



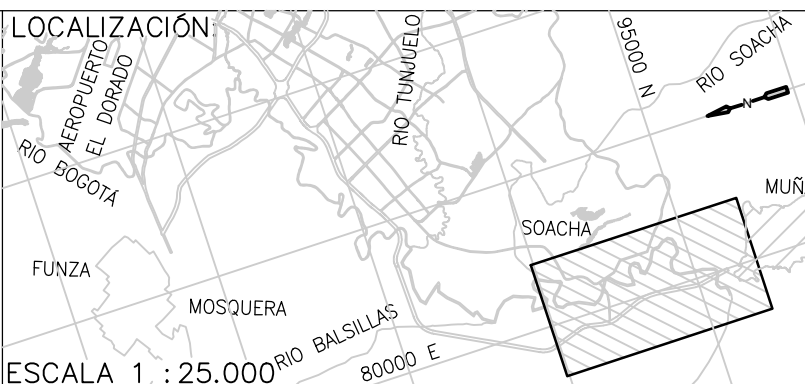
PLANTA SEGUNDO PISO  
1=75

©2016 CDM Smith-INGESAM. Todos los derechos reservados. Reutilización de documentos: Documentos y diseños suministrados por el servicio profesional, incorporados en este documento, son propiedad de CDM Smith-INGESAM y EAB. No serán utilizados, ni total ni parcialmente, para cualquier otro proyecto sin autorización escrita de CDM Smith-INGESAM y/o EAB.

**CDM Smith** **INGESAM**  
CONTRATO DE CONSULTORIA No. 1-02-25500-0690-2011

**UNIÓN TEMPORAL PTAR CANOAS**  
CONTRATO EAAB No. 1-15-25500-0646-2012

**acueducto**  
AGUA ALCANTARILLADO Y ASEO DE BOGOTÁ



SISTEMA DE REFERENCIA  
MADRID, SIRGAS  
TIPO DE COORDENADAS  
PLANAS CARTESIANAS  
ORIGEN COORDENADAS  
BOGOTÁ D.C.  
VERTICE NP-13-B5-1  
NORTE: 93764.534 m  
ESTE: 82666.481 m  
COTA: 2552.58 msnnm  
COORDENADAS MEDIAS  
NORTE: 96250.0 m  
ESTE: 86500.0 m  
PLANCHA  
1:10.000, 246-A-2

MODIFICACIONES		FIRMA	
FECHA	MODIFICACION	NOMBRE ING. RESPONSABLE	FIRMA

**acueducto**  
AGUA ALCANTARILLADO Y ASEO DE BOGOTÁ  
GERENCIA CORPORATIVA DE SISTEMA MAESTRO  
DIRECCIÓN RED TRONCAL ALCANTARILLADO  
PLANO DE DISEÑO TRATAMIENTO DE AGUAS RESIDUALES

**PTAR CANOAS/VEREDA CANOAS/MUNICIPIO DE SOACHA**  
CONTIENE : P.11  
**EDIFICIO CONTROL DE DIGESTORES 2**  
PLANTA SEGUNDO PISO  
ESCALA: INDICADA  
NOMBRE DEL ARCHIVO: M07020DBPL.DWG

PROYECTO No. :  
FECHA: AGOSTO/2016  
PLANO No. :  
M-07-020