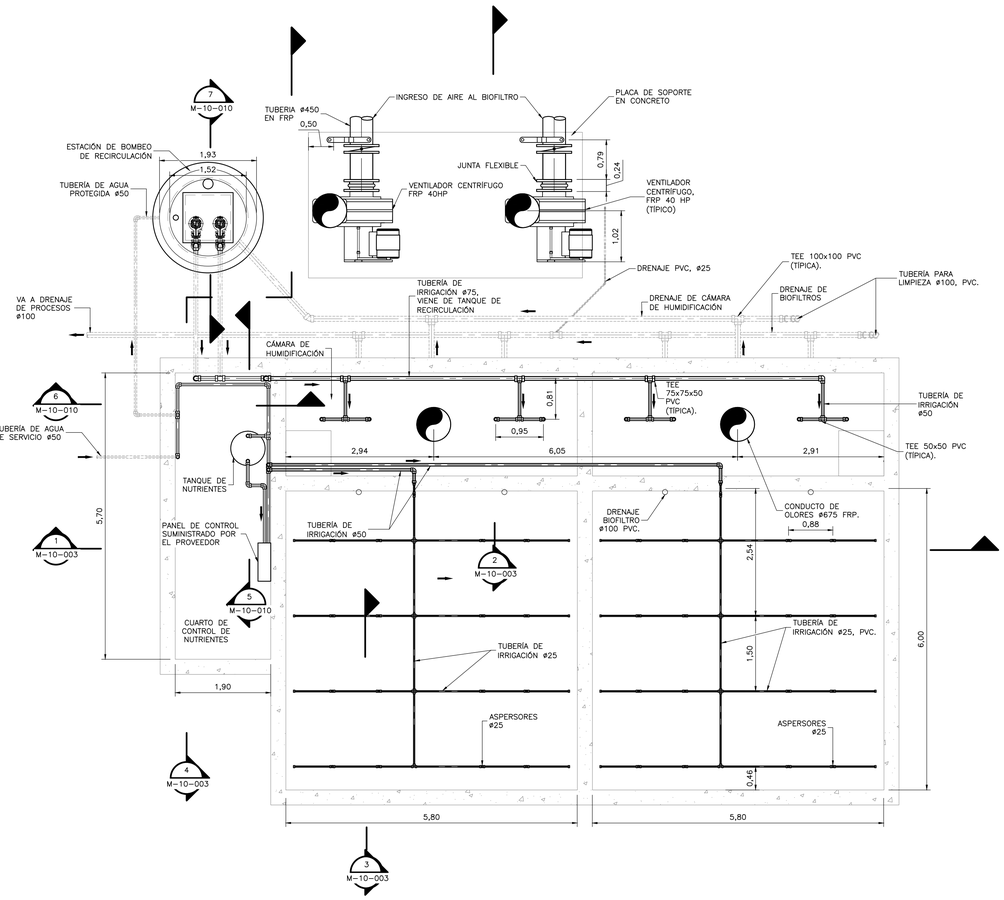

PLANTA SUPERIOR SIN CUBIERTA

1=50

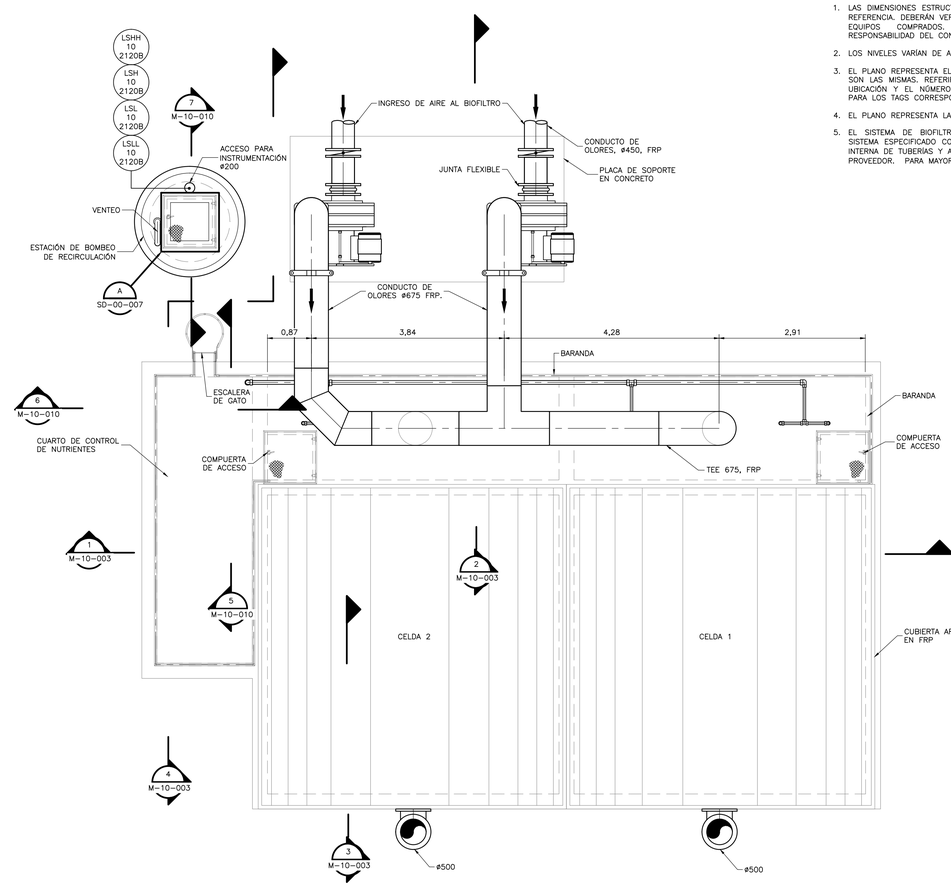

PLANTA SUPERIOR

1=50

LOCALIZACIÓN

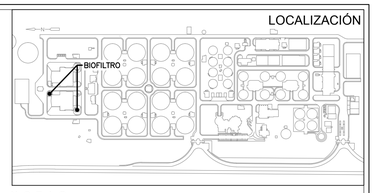

N O T A S :

LAS DIMENSIONES ESTÁN DADAS EN METROS, DIÁMETROS DE TUBERÍA EN MILÍMETROS Y TODOS LOS NIVELES ESTÁN EN METROS SOBRE EL NIVEL DEL MAR, A MENOS QUE SE INDIQUE OTRA UNIDAD DE MEDIDA.

1. LAS DIMENSIONES ESTRUCTURALES ESTÁN BASADAS EN EQUIPOS Y PROCESOS DE REFERENCIA. DEBERÁN VERIFICARSE LOS AJUSTES QUE SE REQUIERAN SEGÚN LOS EQUIPOS COMPRADOS. DICHAS MODIFICACIONES AL DISEÑO SERÁN RESPONSABILIDAD DEL CONTRATISTA.
2. LOS NIVELES VARÍAN DE ACUERDO A LA UBICACIÓN DEL BIOFILTRO EN LA PLANTA.
3. EL PLANO REPRESENTA EL BIOFILTRO #2. LAS DIMENSIONES DEL BIOFILTRO 1 Y 4 SON LAS MISMAS. REFERIRSE A LOS PLANOS G-00-022 Y G-00-023 PARA LA UBICACIÓN Y EL NÚMERO DE CADA BIOFILTRO. REFERIRSE AL PLANO I-10-001 PARA LOS TAGS CORRESPONDIENTES A CADA BIOFILTRO.
4. EL PLANO REPRESENTA LA CONFIGURACIÓN DEL BIOFILTRO #2.
5. EL SISTEMA DE BIOFILTRO PARA CONTROL DE OLORES HACE PARTE DE UN SISTEMA ESPECIFICADO COMO UNIDAD PAQUETE, POR LO QUE LA CONFIGURACIÓN INTERNA DE TUBERÍAS Y ACCESORIOS PODRÁ VARIAR DE ACUERDO AL DISEÑO DEL PROVEEDOR. PARA MAYOR INFORMACIÓN, VER ESPECIFICACIÓN 11258.

ESCALA GRÁFICA

0 0,5 1 2,5 4 5 m

ESCALA 1=50

ESQUEMA GUÍA

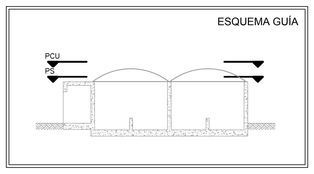

©2016 CDM Smith-INGESAM. Todos los derechos reservados.
Reutilización de documentos: Documentos y diseños suministrados por el servicio profesional, incorporados en este documento, son propiedad de CDM Smith-INGESAM y EAB. No serán utilizados, ni total ni parcialmente, para cualquier otro proyecto sin autorización escrita de CDM Smith-INGESAM y/o EAB.

CDM Smith. INGESAM una compañía CDM Smith Inc.
CONTRATO DE CONSULTORIA No. 1-02-25500-0690-2011

DISEÑÓ:

REPRESENTANTE LEGAL O PROPIETARIO — ROBERT GAUDES, LIC. No.3901 ME, USA

UNIÓN TEMPORAL PTAR CANOAS
CONTRATO EAAB No. 1-15-25500-0846-2012

REVISÓ:

APROBÓ: — FERNANDO SILVA G., MAT. No: 0000001407VLL

acueducto AGUA, ALCANTARILLADO Y ASEO DE BOGOTÁ

RECIBIÓ: — ING. REINALDO PULIDO, REGSTRO. No: 3060

RECIBIÓ: — ING. HUGO GÓMEZ, REGSTRO. No: 3429

LOCALIZACIÓN

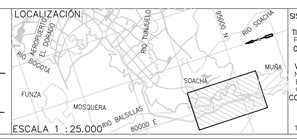

ESCALA 1 : 25.000

SISTEMA DE REFERENCIA
MAGNA SIRGAS
TIPO DE COORDENADAS
PLANAS: CARTESIANAS
ORIGEN COORDENADAS
BOGOTÁ D.C.
VÉRTICE NP-13-BS-1
NORTE: 95764.534 m
ESTE: 82666.481 m
COTA: 2552.98 msnm
COORDENADAS MEDIAS
NORTE: 96250.0 m
ESTE: 80500.0 m
PLANCHA
1:10.000 246-II-A-2

MODIFICACIONES			
FECHA	MODIFICACIÓN	NOMBRE ING. RESPONSABLE	FIRMA

acueducto AGUA, ALCANTARILLADO Y ASEO DE BOGOTÁ
GERENCIA CORPORATIVA DE SISTEMA MAESTRO
DIRECCIÓN RED TRONCAL ALCANTARILLADO
PLANO DE DISEÑO TRATAMIENTO DE AGUAS RESIDUALES

PTAR CANOAS/VEREDA CANOAS/MUNICIPIO DE SOACHA

CONTIENE :
P.11
BIOFILTRO TIPO UNO CONFIGURACIÓN 1
PLANTAS

ESCALA: INDICADA

NOMBRE DEL ARCHIVO: M10001BIPL.DWG

PROYECTO No. :

FECHA: AGOSTO/2016

PLANO No. M-10-001

LA ESCALA DE IMPRESIÓN PARA ESTE PLANO ES DE TAMAÑO PLIEGO (700mm/1000mm)

ENTREGA 100% - VÁLIDO PARA CONSTRUCCIÓN