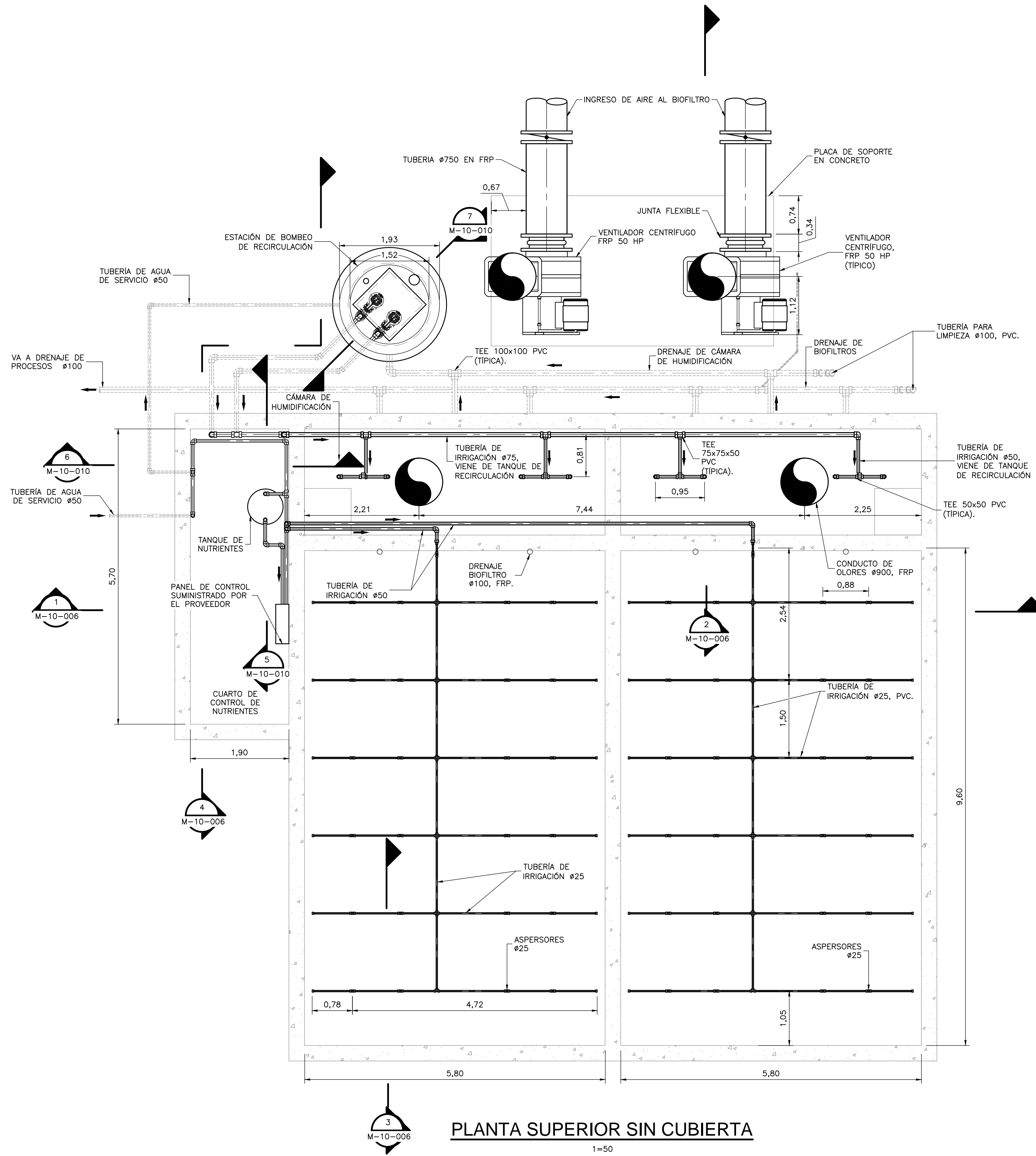
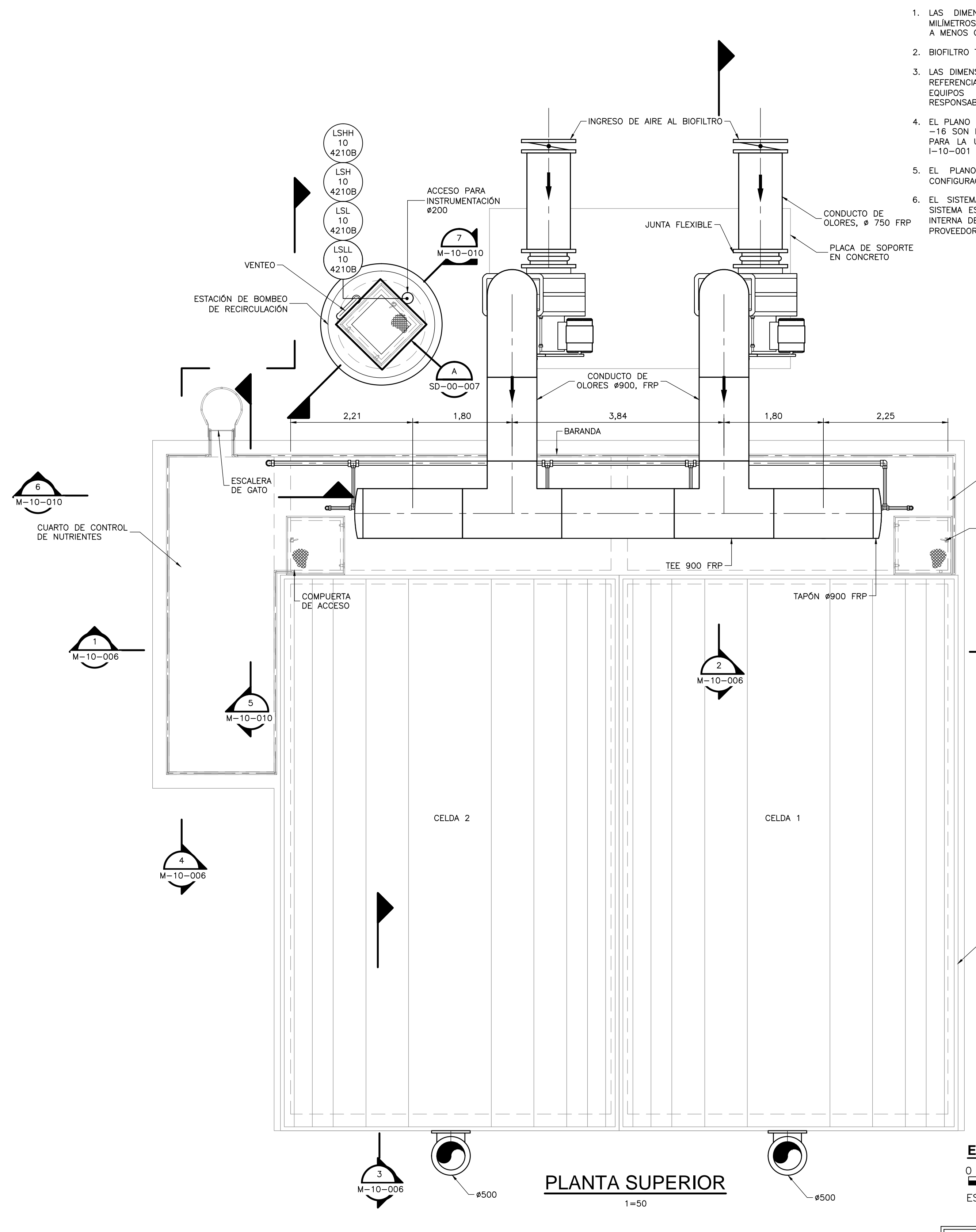


**NOTAS:**

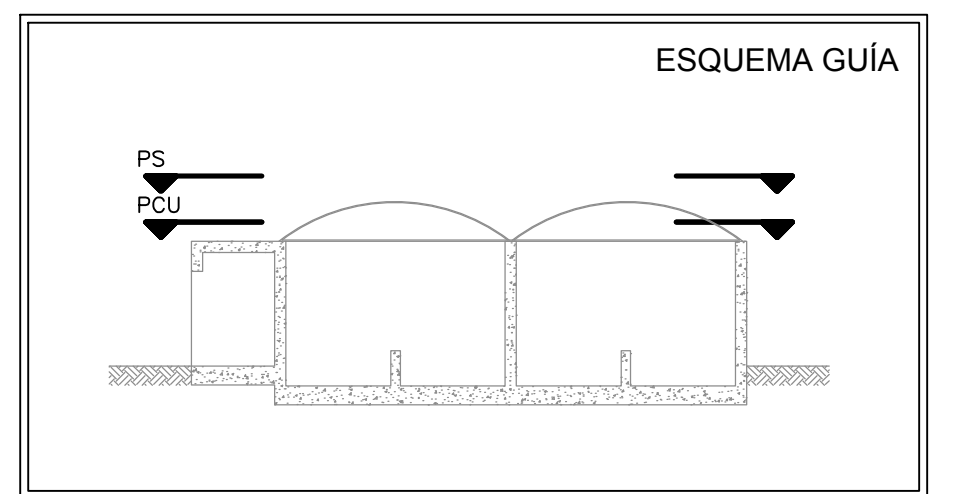
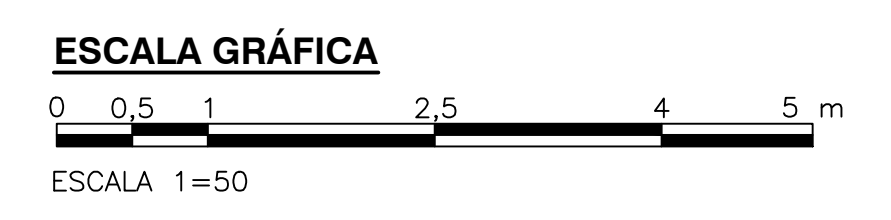
1. LAS DIMENSIONES ESTÁN DADAS EN METROS, DIÁMETROS DE TUBERÍA EN MILÍMETROS Y TODOS LOS NIVELES ESTÁN EN METROS SOBRE EL NIVEL DEL MAR, A MENOS QUE SE INDIQUE OTRA UNIDAD DE MEDIDA.
2. BIOFILTRO TÍPICO PARA CONTROL DE OLORES.
3. LAS DIMENSIONES ESTRUCTURALES ESTÁN BASADAS EN EQUIPOS Y PROCESOS DE REFERENCIA, DEBERÁN VERIFICARSE LOS AJUSTES QUE SE REQUIERAN SEGÚN LOS EQUIPOS COMPRADOS. CUALQUIER MODIFICACIÓN AL DISEÑO SERÁN RESPONSABILIDAD DEL CONTRATISTA.
4. EL PLANO REPRESENTA EL BIOFILTRO #6. LAS DIMENSIONES DE LOS BIOFILTROS 5-16 SON LAS MISMAS, REFERIRSE A LOS PLANOS DEL G-00-022 AL G-00-026 PARA LA UBICACIÓN Y EL NÚMERO DE CADA BIOFILTRO. REFERIRSE AL PLANO I-10-001 PARA LOS TAGS CORRESPONDIENTES A CADA BIOFILTRO.
5. EL PLANO REPRESENTA LA CONFIGURACIÓN DE EL BIOFILTRO #6. ESTA CONFIGURACIÓN ES LA MISMA DE LOS BIOFILTROS 8, 9, 11, 15, Y 16.
6. EL SISTEMA DE BIOFILTRO PARA CONTROL DE OLORES HACE PARTE DE UN SISTEMA ESPECIFICADO COMO UNIDAD PAQUETE, POR LO QUE LA CONFIGURACIÓN INTERNA DE TUBERÍAS Y ACCESORIOS PODRÁ VARIAR DE ACUERDO AL DISEÑO DEL PROVEEDOR. PARA MAYOR INFORMACIÓN, VER ESPECIFICACIÓN 11258.



**PLANTA SUPERIOR SIN CUBIERTA**  
1=50



**PLANTA SUPERIOR**  
1=50



©2016 CDM Smith-INGESAM. Todos los derechos reservados. Incorporados en este documento, son propiedad de CDM Smith-INGESAM y EAB. Reutilización de documentos: Documentos y diseños suministrados por el servicio profesional, incorporados en este documento, son propiedad de CDM Smith-INGESAM y/o EAB. No serán utilizados, ni total ni parcialmente, para cualquier otro proyecto sin autorización escrita de CDM Smith-INGESAM y/o EAB.

 CONTRATO DE CONSULTORÍA No. 1-02-25500-0690-2011	 CONTRATO EAAB No. 1-15-25500-0646-2012	 ABLA ALCANTARILLADO Y ASEO DE BOGOTÁ	LOCALIZACIÓN	SISTEMA DE REFERENCIA	MODIFICACIONES	 AGUA ALCANTARILLADO Y ASEO DE BOGOTÁ	PTAR CANOAS/VEREDA CANOAS/MUNICIPIO DE SOACHA	PROYECTO No. :								
			 ESCALA 1 : 25.000	MAGDA SIRGAS TIPO DE COORDENADAS PLANAS CARTESIANAS ORIGEN COORDENADAS BOGOTÁ D.C. VERTICE NP-13-B5-1 NORTE: 93744.534 m ESTE: 82666.481 m COTA: 2552.58 metros COORDENADAS MEDIAS NORTE: 96250.0 m ESTE: 80500.0 m PLANCHA 1:10.000, 246-15-A-2	<table border="1"> <thead> <tr> <th>FECHA</th> <th>MODIFICACION</th> <th>NOMBRE ING. RESPONSABLE</th> <th>FIRMA</th> </tr> </thead> <tbody> <tr> <td> </td> <td> </td> <td> </td> <td> </td> </tr> </tbody> </table>		FECHA	MODIFICACION	NOMBRE ING. RESPONSABLE	FIRMA					CONTIENE : <b>P.11</b> <b>BIOFILTRO TIPO DOS CONFIGURACIÓN 1</b> <b>PLANTAS</b>	FECHA: AGOSTO/2016 PLANO No. M-10-004
FECHA	MODIFICACION	NOMBRE ING. RESPONSABLE	FIRMA													
DISEÑO: _____ REPRESENTANTE LEGAL O PROPIETARIO: ROBERT GAUDES, LIC. No. 3901 ME, USA	REVISÓ: _____ APROBÓ: FERNANDO SILVA G. MAT. No. 000001407LL	RECIBIÓ: INC. RENEVALDO RUILOBO REGISTRO, No. 3560 RECIBIÓ: INC. HAZO GOMEZ REGISTRO, No. 3429	LOCALIZACIÓN: MUNICIPIO DE SOACHA, VEREDA CANOAS, CANTÓN CANOAS, MUNICIPIO DE SOACHA, BOGOTÁ D.C.	SISTEMA DE REFERENCIA: MAGDA SIRGAS, TIPO DE COORDENADAS PLANAS CARTESIANAS, ORIGEN COORDENADAS BOGOTÁ D.C., VERTICE NP-13-B5-1, NORTE: 93744.534 m, ESTE: 82666.481 m, COTA: 2552.58 metros, COORDENADAS MEDIAS NORTE: 96250.0 m, ESTE: 80500.0 m, PLANCHA 1:10.000, 246-15-A-2	<table border="1"> <thead> <tr> <th>FECHA</th> <th>MODIFICACION</th> <th>NOMBRE ING. RESPONSABLE</th> <th>FIRMA</th> </tr> </thead> <tbody> <tr> <td> </td> <td> </td> <td> </td> <td> </td> </tr> </tbody> </table>	FECHA	MODIFICACION	NOMBRE ING. RESPONSABLE	FIRMA					 AGUA ALCANTARILLADO Y ASEO DE BOGOTÁ GERENCIA CORPORATIVA DE SISTEMA MAESTRO DIRECCIÓN RED TRONCAL ALCANTARILLADO	ESCALA: INDICADA NOMBRE DEL ARCHIVO: M10004BIPL.DWG	PROYECTO No. : FECHA: AGOSTO/2016 PLANO No. M-10-004
FECHA	MODIFICACION	NOMBRE ING. RESPONSABLE	FIRMA													

ENTREGA 100% - VÁLIDO PARA CONSTRUCCIÓN

LA ESCALA DE IMPRESIÓN PARA ESTE PLANO ES DE TAMAÑO PLEGO (700mmx1000mm)