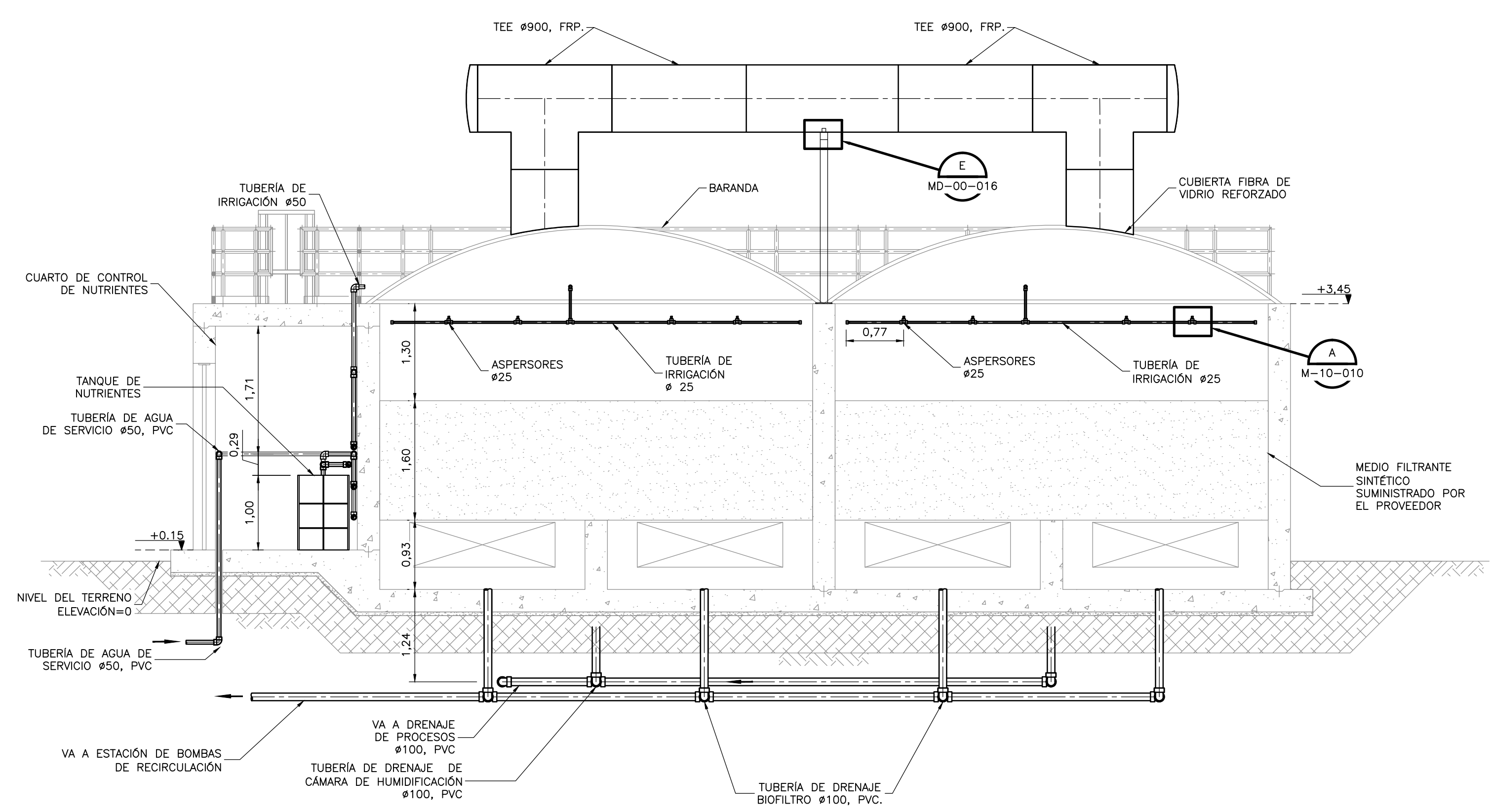
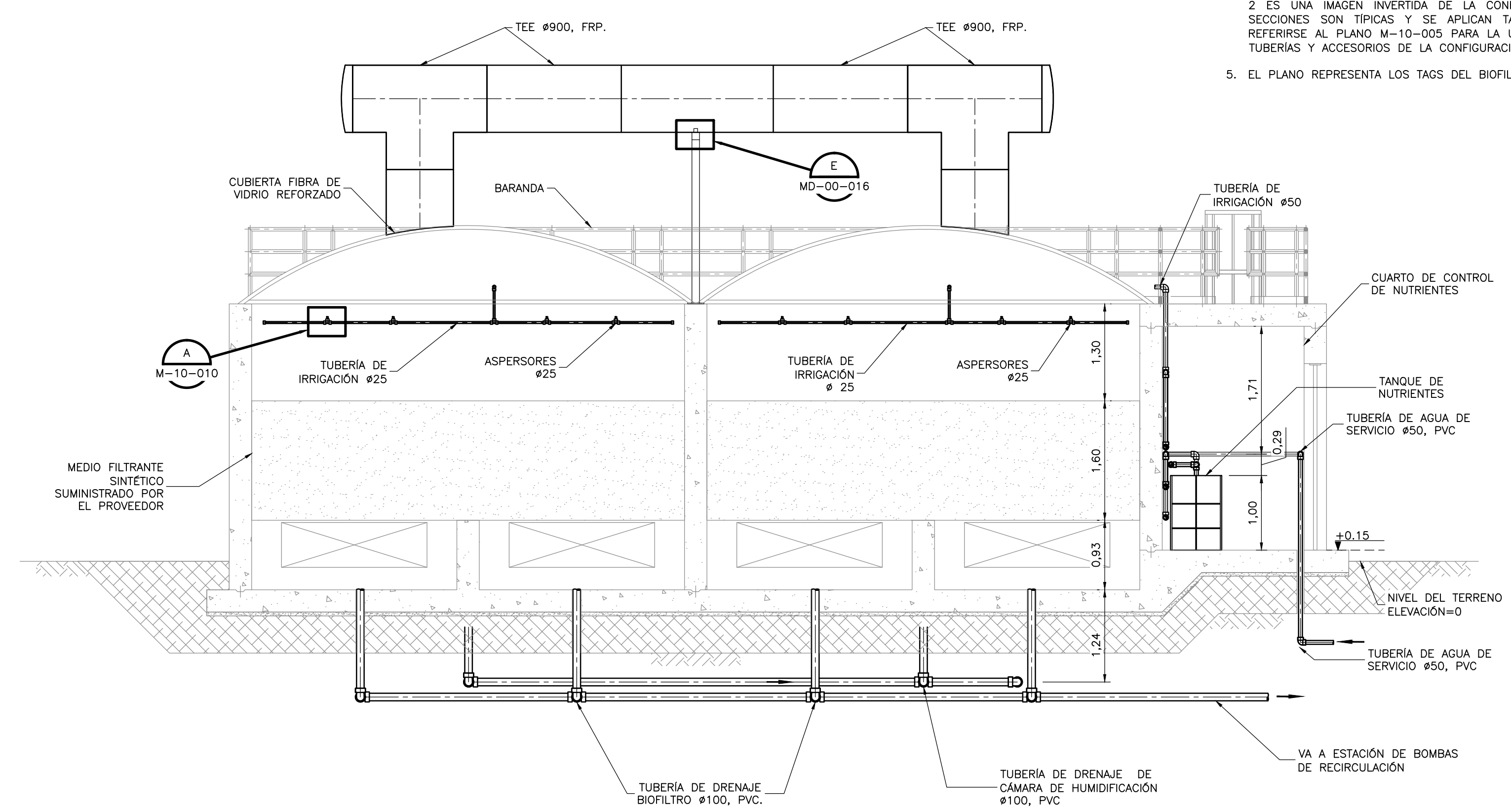


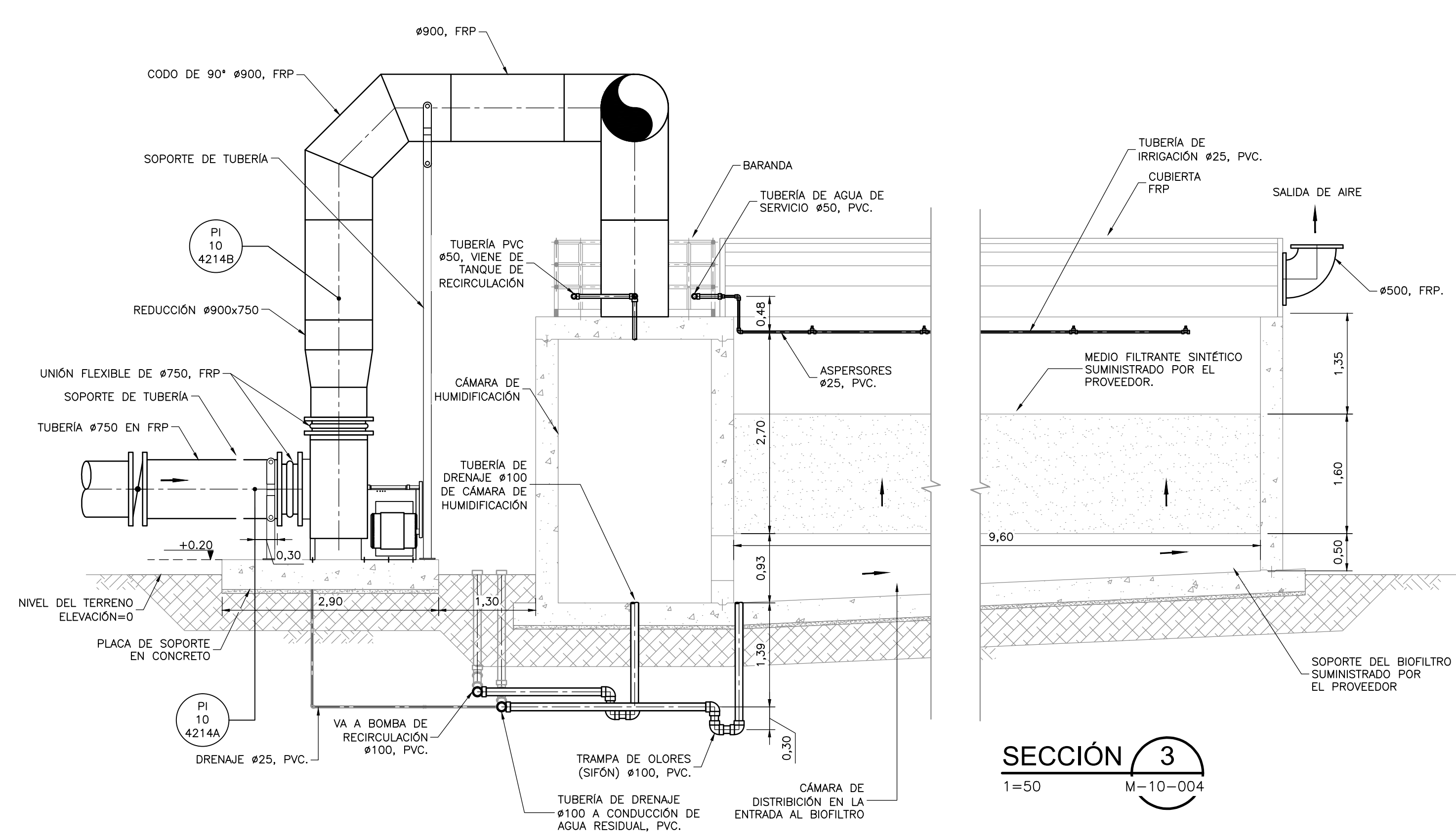
- NOTAS:**
1. LAS DIMENSIONES ESTÁN DADAS EN METROS, DIÁMETROS DE TUBERÍA EN MILÍMETROS Y TODOS LOS NIVELES ESTÁN EN METROS SOBRE EL NIVEL DEL MAR, A MENOS QUE SE INDIQUE OTRA UNIDAD DE MEDIDA.
 2. BIOFILTRO TÍPICO PARA CONTROL DE OLORES.
 3. LAS DIMENSIONES ESTRUCTURALES ESTÁN BASADAS EN EQUIPOS Y PROCESOS DE REFERENCIA. DEBERÁN VERIFICARSE LOS AJUSTES QUE SE REQUIERAN SEGÚN LOS EQUIPOS COMPROBADOS. DICHAS MODIFICACIONES AL DISEÑO SERÁN RESPONSABILIDAD DEL CONTRATISTA.
 4. LAS SECCIONES 2, 3, 4 REPRESENTAN LA CONFIGURACIÓN 1. LA CONFIGURACIÓN 2 ES UNA IMAGEN INVERTIDA DE LA CONFIGURACIÓN 1. POR LO TANTO, LAS SECCIONES SON TÍPICAS Y SE APLICAN TAMBIÉN PARA LA CONFIGURACIÓN 2. REFERIRSE AL PLANO M-10-005 PARA LA UBICACIÓN PRECISA DE ESTRUCTURAS, TUBERÍAS Y ACCESORIOS DE LA CONFIGURACIÓN 2.
 5. EL PLANO REPRESENTA LOS TAGS DEL BIOFILTRO #6.



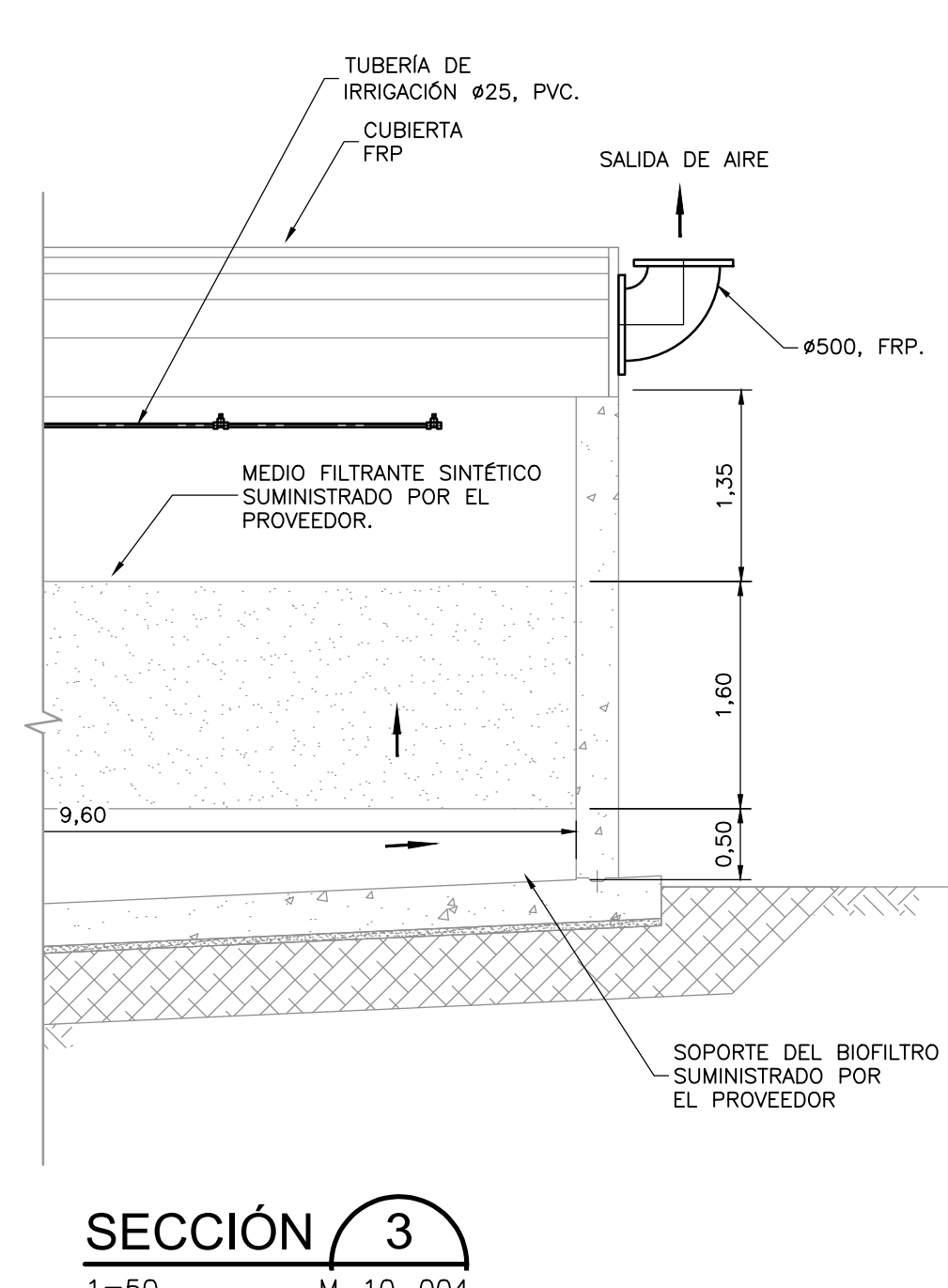
SECCIÓN 1
1=50 M-10-004



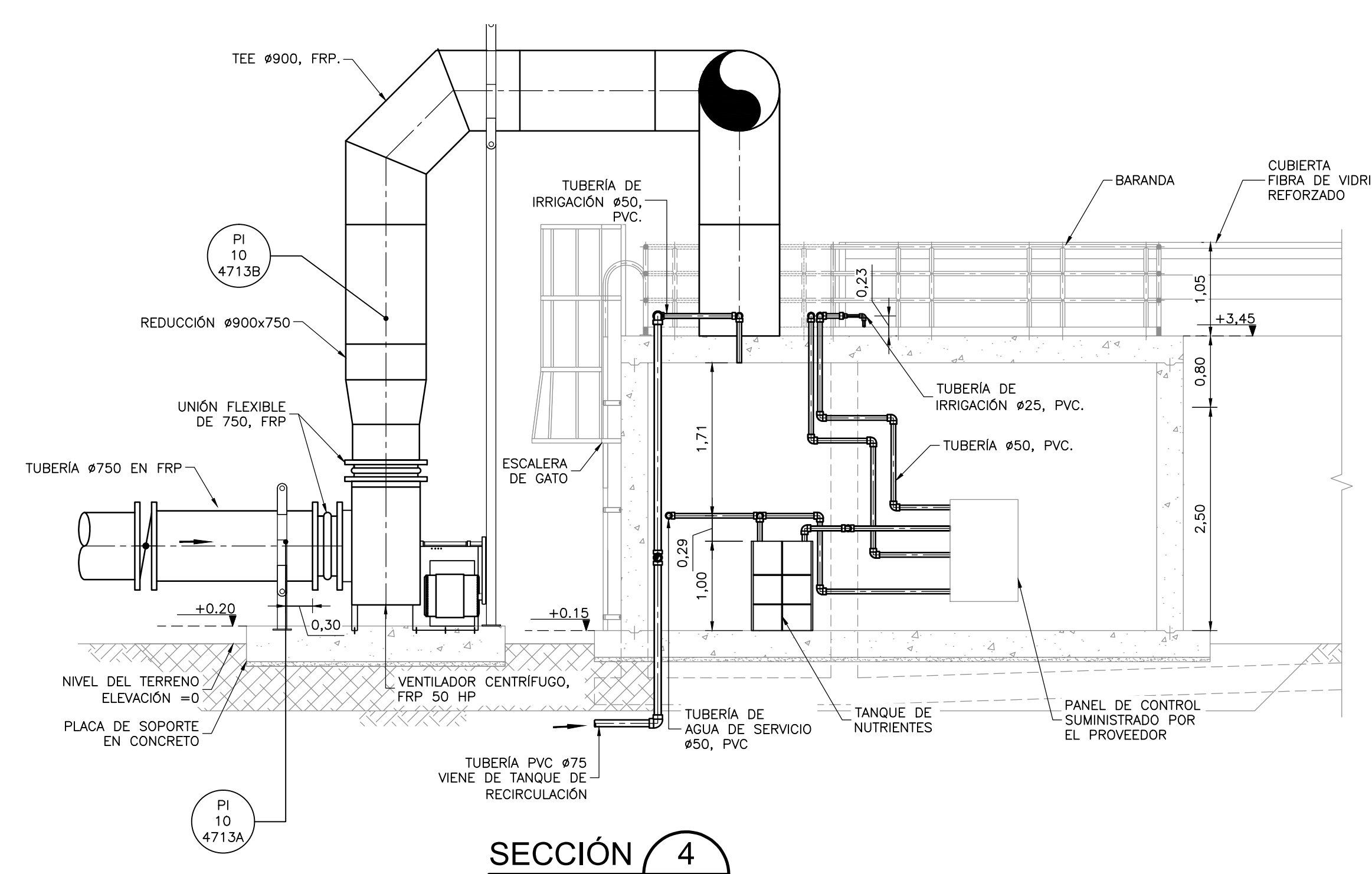
SECCIÓN 1A
1=50 M-10-005



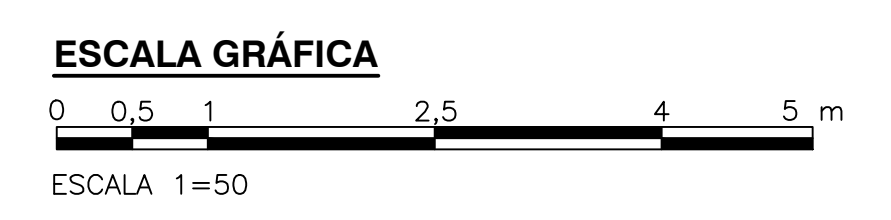
SECCIÓN 2
1=50 M-10-004



SECCIÓN 3
1=50 M-10-004



SECCIÓN 4
1=50 M-10-004



©2016 CDM Smith-INGESAM. Todos los derechos reservados. Reutilización de documentos: Documentos y diseños suministrados por el servicio profesional, incorporados en este documento, son propiedad de CDM Smith-INGESAM y EAB. No serán utilizados, ni total ni parcialmente, para cualquier otro proyecto sin autorización escrita de CDM Smith-INGESAM y/o EAB.

<p>CONTRATO DE CONSULTORIA No. 1-02-25500-0600-2011</p>	<p>UNIÓN TEMPORAL CANOAS CONTRATO EAB No. 1-15-25500-0346-2012</p>	<p>acueducto AGUA ALCANTARILLADO Y ASEO DE BOGOTÁ</p>	<p>LOCALIZACIÓN: </p>	<p>SISTEMA DE REFERENCIA: MADRID, SIRGAS TIPO DE COORDENADAS: PLANAS CARTESIANAS ORIGEN COORDENADAS: BOGOTÁ D.C. VERTICE NP-13-B5-1 NORTE: 93764.534 m ESTE: 82666.481 m COTA: 2552.98 metros COORDENADAS MEDIAS NORTE: 96250.0 m ESTE: 86500.0 m PLANCHA: 1:10,000, 246-15-A-2</p>	MODIFICACIONES		 AGUA ALCANTARILLADO Y ASEO DE BOGOTÁ GERENCIA CORPORATIVA DE SISTEMA MAESTRO DIRECCIÓN RED TRONCAL ALCANTARILLADO PLANO DE DISEÑO TRATAMIENTO DE AGUAS RESIDUALES	PTAR CANOAS/VEREDA CANOAS/MUNICIPIO DE SOACHA		PROYECTO No. :
					FECHA	MODIFICACION		NOMBRE ING. RESPONSABLE	FIRMA	CONTIENE :
<p>DISEÑO: _____</p> <p>REPRESENTANTE LEGAL O PROPIETARIO: ROBERT GAUDES, LIC. No. 3901 ME, USA</p>	<p>REVISÓ: _____</p> <p>APROBÓ: FERNANDO SILVA G. MAT. No. 0000001407LL</p>	<p>RECIBIÓ: ING. RENALDO PULIDO, REGISTRO. No. 3060</p> <p>RECIBIÓ: ING. HUGO GÓMEZ, REGISTRO. No. 3429</p>	<p>ESCALA: INDICADA</p> <p>NOMBRE DEL ARCHIVO: M10006BISC.DWG</p>		<p>PLANO No. M-10-006</p>					

ENTREGA 100% - VÁLIDO PARA CONSTRUCCIÓN