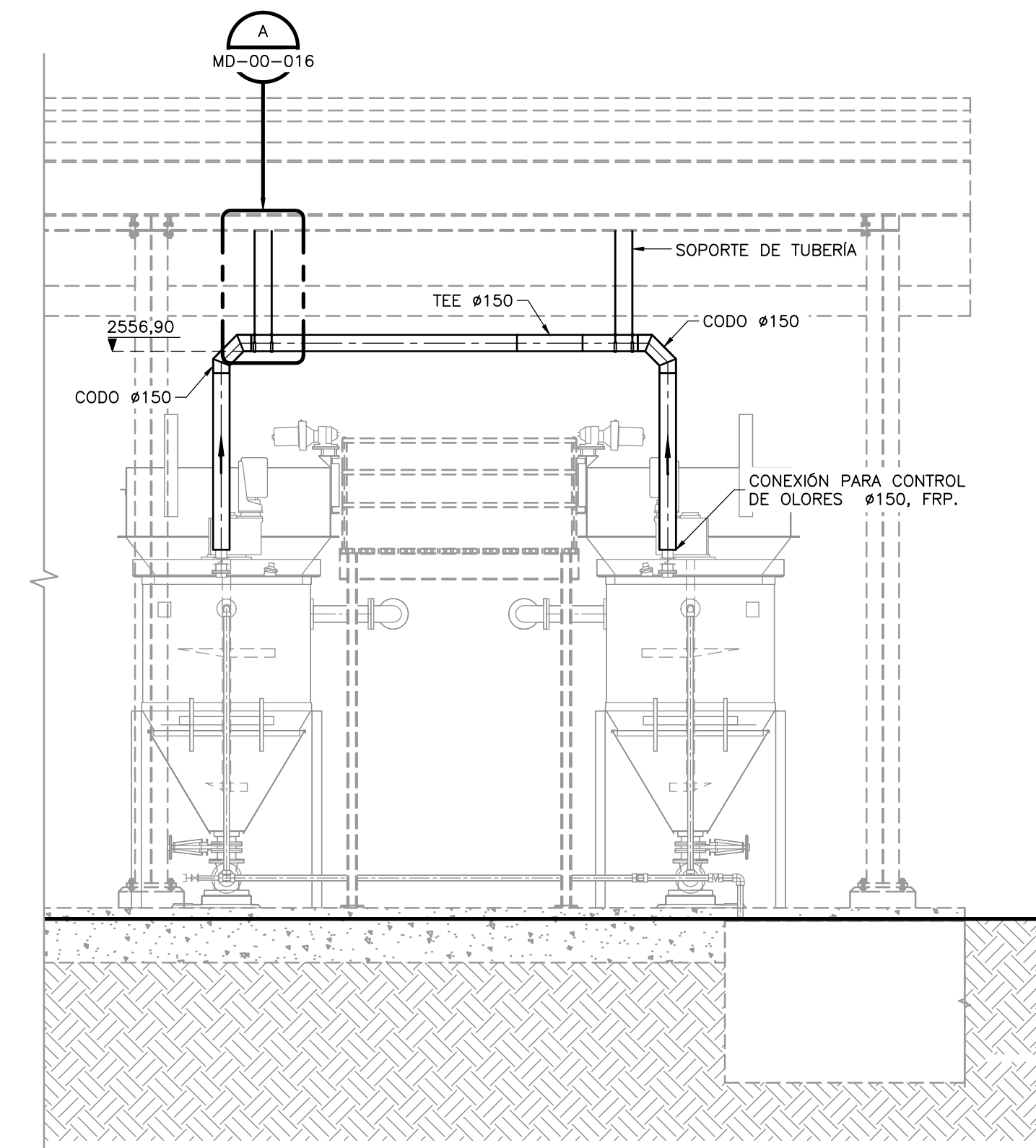
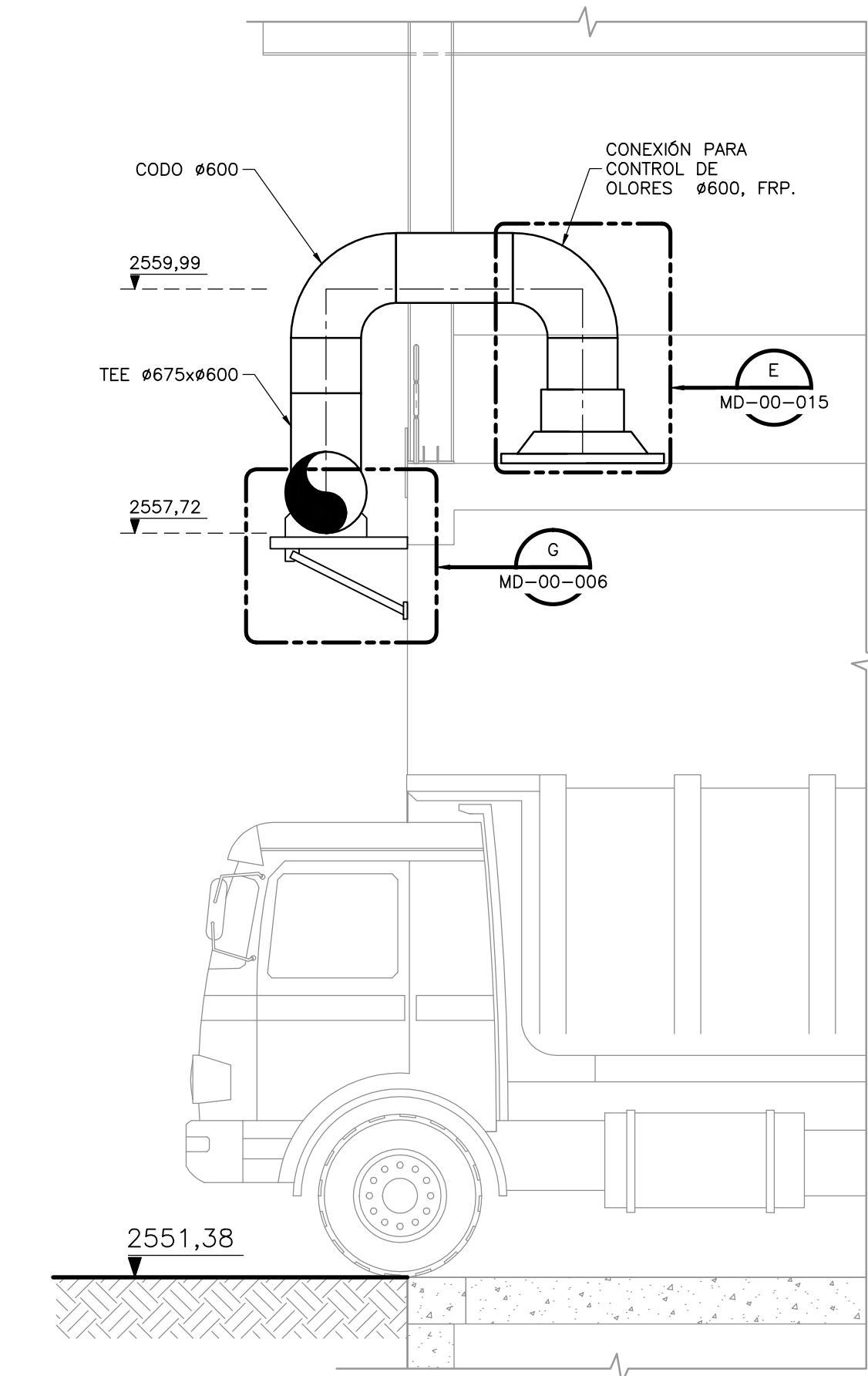


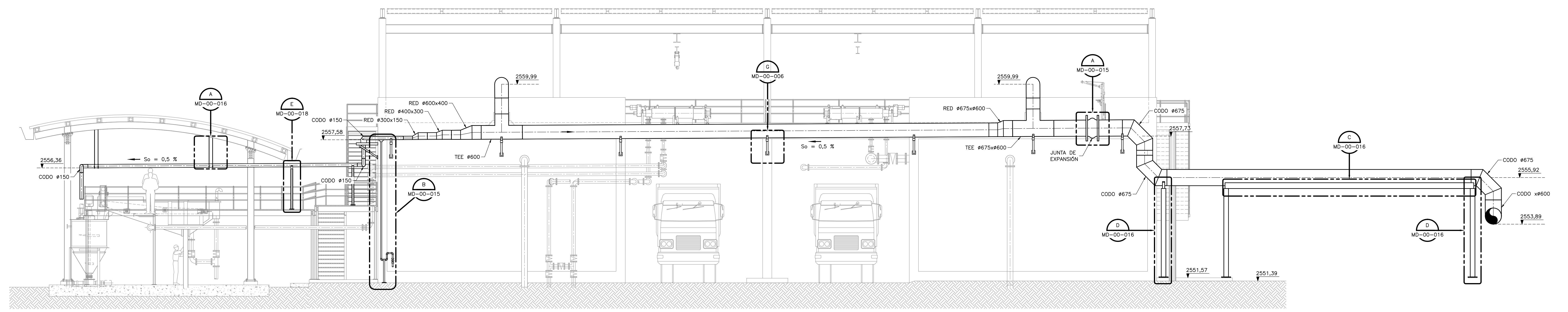
- NOTAS:**
- TODAS LAS DIMENSIONES ESTÁN DADAS EN METROS, DIÁMETROS DE TUBERÍA EN MILÍMETROS Y TODOS LOS NIVELES ESTÁN EN METROS SOBRE EL NIVEL DEL MAR, A MENOS QUE SE INDIQUE OTRA UNIDAD DE MEDIDA.
  - LAS DIMENSIONES ESTRUCTURALES ESTÁN BASADAS EN EQUIPOS Y PROCESOS DE REFERENCIA. DEBERÁN VERIFICARSE LOS AJUSTES QUE SE REQUIERAN SEGÚN LOS EQUIPOS COMPRADOS. DICHAS MODIFICACIONES AL DISEÑO SERÁN RESPONSABILIDAD DEL CONTRATISTA.
  - LA PLACA SUPERIOR, DONDE SE ENCUENTRAN LAS CRIBAS DE LODOS Y NATAS, LLEVARÁ BARRANDA EN TODO SU CONFORMADO. DICHA BARRANDA NO SE MUESTRA PARA FACILITAR LA REPRESENTACIÓN DE EQUIPOS Y TUBERÍAS.
  - TODOS LOS DUCTOS DEL SISTEMA DE CONTROL DE OLORES SON EN PLÁSTICO REFORZADO CON FIBRA DE VIDRIO (FRP).



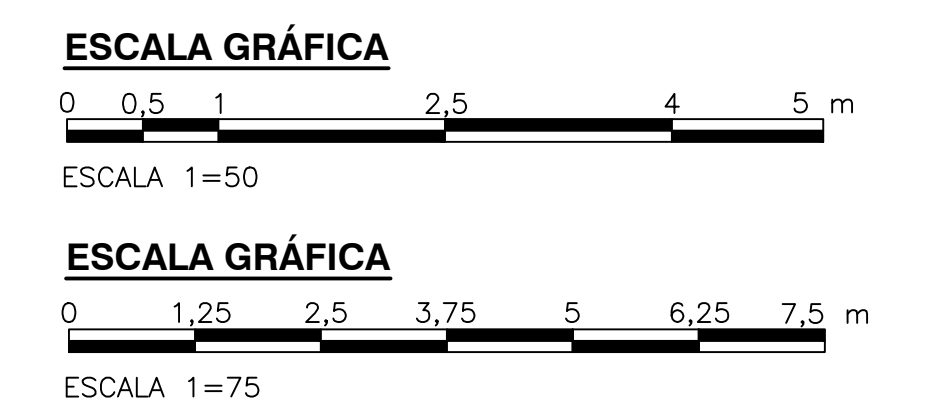
**SECCIÓN 2**  
1=50 M-10-062



**SECCIÓN 3**  
1=50 M-10-062



**SECCIÓN 4**  
1=75 M-10-062



©2016 CDM Smith-INGESAM. Todos los derechos reservados. Redistribución de documentos: Documentos y diseños suministrados por el servicio profesional, incorporados en este documento, son propiedad de CDM Smith-INGESAM y EAB. No serán utilizados, ni total ni parcialmente, para cualquier otro proyecto sin autorización escrita de CDM Smith-INGESAM y/o EAB.

**CDM Smith** **INGESAM**  
CONTRATO DE CONSULTORÍA No. 1-02-25500-0690-2011

**UNIÓN TEMPORAL PTAR CANOAS**  
CONTRATO EAMB No. 1-15-25500-0846-2012

DISEÑO: \_\_\_\_\_  
 REVISÓ: \_\_\_\_\_  
 RECIBIÓ: \_\_\_\_\_  
 REPRESENTANTE LEGAL O PROPIETARIO: ROBERT GAUDES LIC. No. 3901 ME, USA  
 APROBÓ: FERNANDO SILVA G. MAT. No. 000001407MLL

**acueducto**  
AGUA ALCANTARILLADO Y ASEO DE BOGOTÁ

RECIBIÓ: ING. REINALDO PULIDO REGISTRO: No. 3060  
 RECIBIÓ: ING. HUGO GÓMEZ REGISTRO: No. 3429

**LOCALIZACIÓN**

FUNZA  
 MOSQUERA  
 SOACHA  
 BOGOTÁ E

ESCALA 1 : 25.000

FECHA	MODIFICACIÓN	NOMBRE ING. RESPONSABLE	FIRMA

SISTEMA DE REFERENCIA MADRA SIRGAS  
 TIPO DE COORDENADAS PLANAS, CARTESIANAS  
 ORIGEN COORDENADAS BOGOTÁ D.C.  
 VERTICE NP-13-B5-1  
 NORTE: 95764.534 m  
 ESTE: 62666.481 m  
 COTA: 2552.98 msnm  
 COORDENADAS MEDIAS  
 NORTE: 86250.0 m  
 ESTE: 82000.0 m  
 PLANCHA 1:10.000 246-II-A-2

**acueducto**  
AGUA ALCANTARILLADO Y ASEO DE BOGOTÁ

**GERENCIA CORPORATIVA DE SISTEMA MAESTRO**  
**DIRECCIÓN RED TRONCAL ALCANTARILLADO**  
**PLANO DE DISEÑO TRATAMIENTO DE AGUAS RESIDUALES**

**PTAR CANOAS/VEREDA CANOAS/MUNICIPIO DE SOACHA**

CONTIENE: **P.11 CONTROL DE OLORES SISTEMA 5 - SECCIONES**  
 ESCALA: INDICADAS  
 NOMBRE DEL ARCHIVO: M10063SSSC.DWG

PROYECTO No.: \_\_\_\_\_  
 FECHA: AGOSTO/2016  
 PLANO No.: \_\_\_\_\_  
 M-10-063

LA ESCALA DE IMPRESIÓN PARA ESTE PLANO ES DE TAMAÑO FILEO (70mmx100mm)