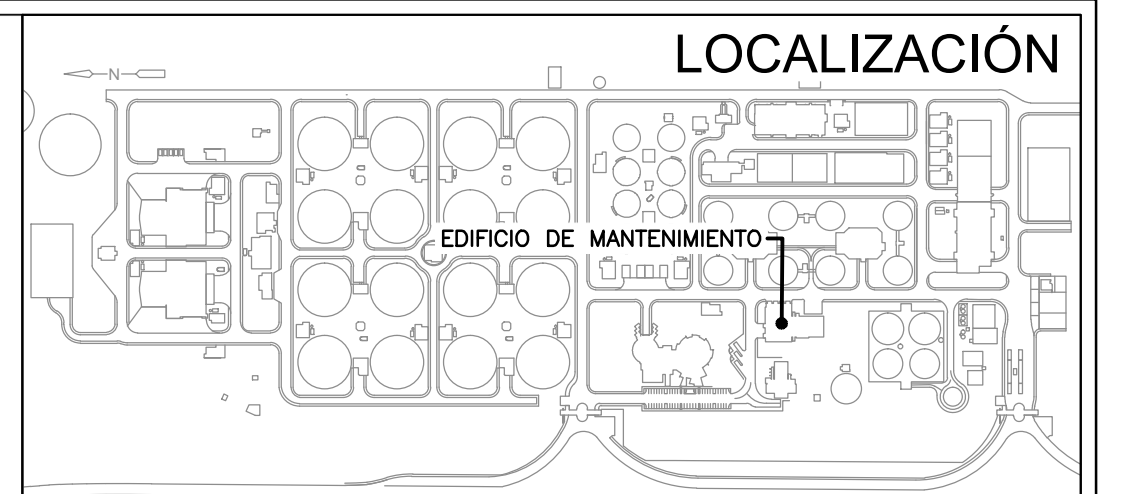


PLANTA
ESC=1:100



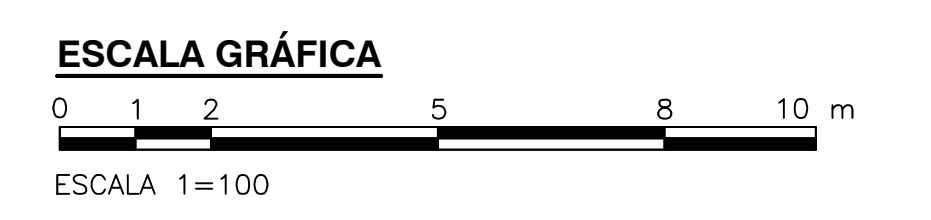
NOTAS :
1. LAS DIMENSIONES ESTÁN DADAS EN METROS, DIÁMETROS DE TUBERÍA EN MILÍMETROS Y TODOS LOS NIVELES ESTÁN EN METROS SOBRE EL NIVEL DEL MAR, A MENOS QUE SE INDIQUE OTRA UNIDAD DE MEDIDA

ALTURAS :
LAS ALTURAS DE LOS PUNTOS SE DEFINIRÁN EN OBRA DEACUERDO CON REFERENCIA DE APARATOS A UTILIZAR, A CONTINUACIÓN SE PRESENTA UN ESTIMATIVO DE ELLOS:
- REGISTRO 1,80 m
- LLAVE MANGUERA 0,40 m

SIMBOLOGÍA DE LÍNEAS
- - - - - LÍNEA DE AGUA CALIENTE
- - - - - LÍNEA DE AGUA FRÍA

CONVENCIONES :
 TEE CORRIENTE
 CODO DE 90°
 VÁLVULA DE CONTROL
 LLAVE MANGUERA
 YEE
 SEMICODO
 CODO CON SALIDA HACIA ARRIBA
 COLUMNA DE AGUA
 REDUCCIÓN

ABREVIATURAS :
 DUC DUCHA
 DE/U/LUO DUCHA Y UNIDAD LAVAJOS DE EMERGENCIA
 LAV LAVAJOS
 LRA LAVADORA
 LTR LAVA TRAPERO
 POZ POZUELO ACERO INOXIDABLE
 SAN SANITARIO
 SIF SIFÓN
 URN ORNAL
 VAL VÁLVULA
 NP=XXX NIVEL DE PISO
 CA CALENTADOR
 BALL BAJANTE AGUAS LLUVIAS
 C50 CODO #50
 C100 CODO #100
 CN CAMBIO DE NIVEL



©2016 CDM Smith-INGESAM. Todos los derechos reservados. Reutilización de documentos: Documentos y diseños suministrados por el servicio profesional, incorporados en este documento, son propiedad de CDM Smith-INGESAM y EAB. No serán utilizados, ni total ni parcialmente, para cualquier otro proyecto sin autorización escrita de CDM Smith-INGESAM y/o EAB.

CDM Smith **INGESAM**
CONTRATO DE CONSULTORIA No. 1-02-25500-0690-2011

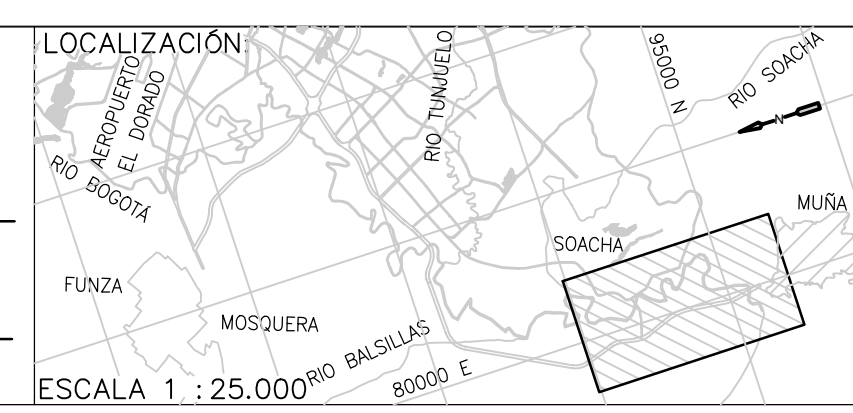
UNIÓN TEMPORAL PTAR CANOAS
CONTRATO EAMB No. 1-15-25500-0646-2012

DISENADOR: _____
REVISOR: _____
REPRESENTANTE LEGAL O PROPIETARIO: *Robert Gaudes*
ROBERT GAUDES
U.C. No. 3901 ME, USA

RECIBIDO: _____
RECIBIDO: _____
APROBÓ: *Fernando Silva G.*
FERNANDO SILVA G.
MAT. No. 0000001407LL

acueducto
AGUA ALCANTARILLADO Y ASEO DE BOGOTÁ

RECIBIDO: _____
RECIBIDO: _____



SISTEMA DE REFERENCIA		MODIFICACIONES		
MAGDA SIRGAS		FECHA	MODIFICACION	NOMBRE ING. RESPONSABLE
TIPO DE COORDENADAS PLANAS CARTESIANAS				FIRMA
ORIGEN COORDENADAS BOGOTÁ D.C.				
VERTICE NP-13-B5-1				
NORTE: 93764.534 m				
ESTE: 82666.481 m				
COTA: 2552.58 msnnm				
COORDENADAS MEDIAS				
NORTE: 96250.0 m				
ESTE: 86500.0 m				
PLANCHA				
1:10.000 246-A-2				

acueducto
AGUA ALCANTARILLADO Y ASEO DE BOGOTÁ

GERENCIA CORPORATIVA DE SISTEMA MAESTRO
DIRECCIÓN RED TRONCAL ALCANTARILLADO

PLANO DE DISEÑO TRATAMIENTO DE AGUAS RESIDUALES

PTAR CANOAS/VEREDA CANOAS/MUNICIPIO DE SOACHA

CONTIENE : **P.11**
EDIFICIO DE MANTENIMIENTO
SUMINISTRO PLANTA SEGUNDO PISO

ESCALA: INDICADA

NOMBRE DEL ARCHIVO: P52002MAPL.DWG

PROYECTO No. : _____
FECHA: JULIO/2016
PLANO No. _____
P-52-002

ENTREGA 100% - VÁLIDO PARA CONSTRUCCIÓN

LA ESCALA DE IMPRESIÓN PARA ESTE PLANO ES DE TAMAÑO PLEGO (700mmx1000mm)