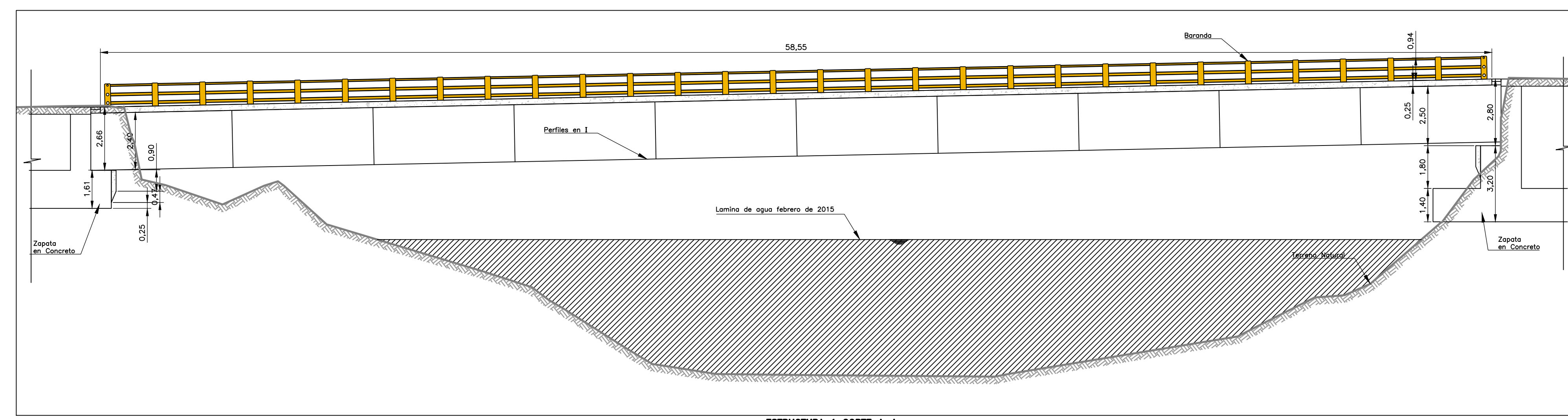
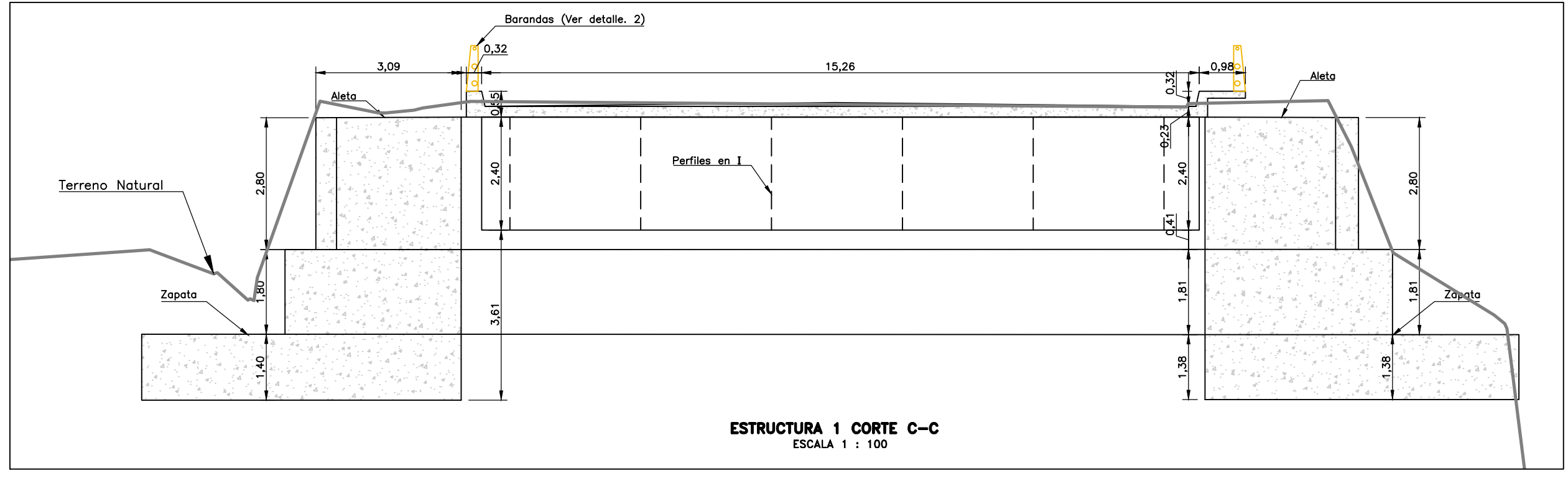


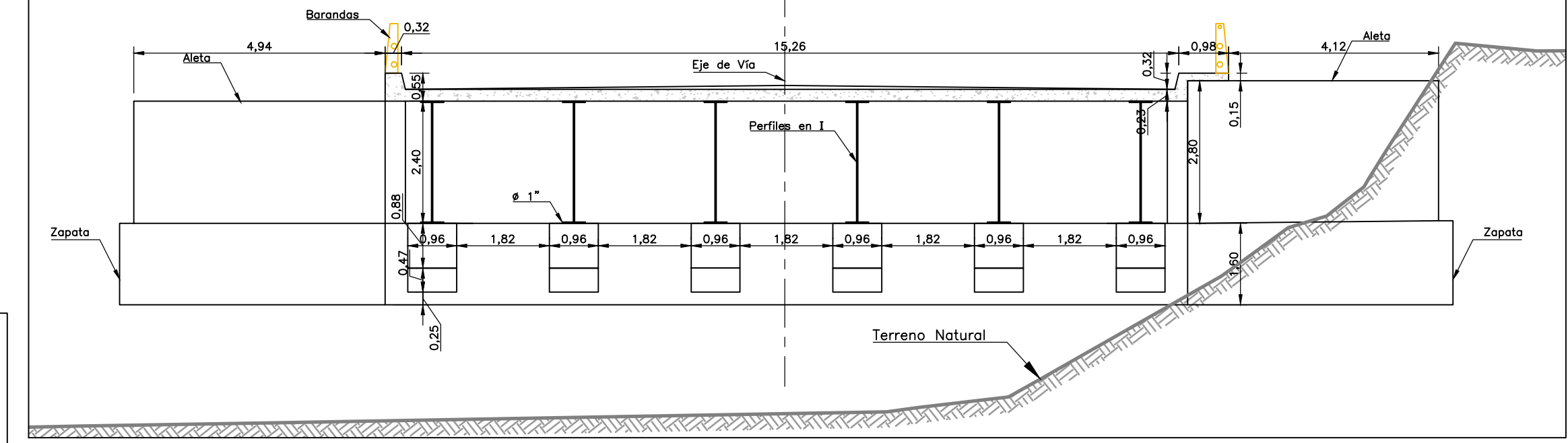
PLANTA GENERAL - ESTRUCTURA No. 1
PUENTE CANOAS SOBRE EL RÍO BOGOTÁ
ABSCISA K0+000 VÍA PUENTE CANOAS A MONDOÑEDO
ESCALA 1 : 125



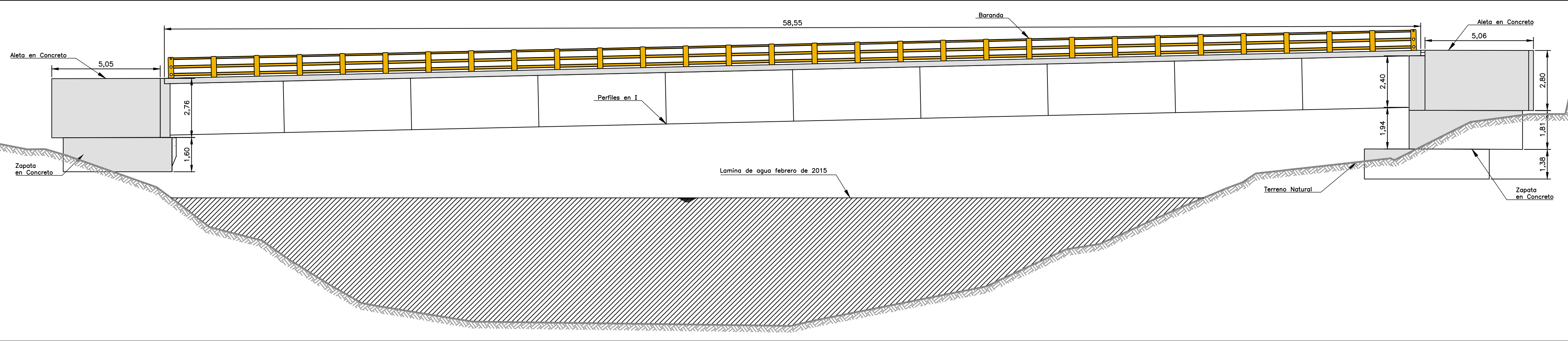
ESTRUCTURA 1 CORTE A-A
ESCALA 1 : 125



ESTRUCTURA 1 CORTE C-C
ESCALA 1 : 100



ESTRUCTURA 1 CORTE D-D
ESCALA 1 : 100



ESTRUCTURA 1 CORTE B-B
ESCALA 1 : 125

CONVENCIONES

- Curva de nivel principal
- Curva de nivel intermedia
- Cerca de alambre
- Cerca en piedra
- Carreteable
- Sardinel
- Muros
- Cunetas
- Río
- Canal
- Cuerpos de agua
- Construcción
- Arbol / Arbusto

ESCALA GRÁFICA

ESCALA 1=25
0 0,5 1,25 2 2,5 m

ESCALA GRÁFICA

ESCALA 1=50
0 0,5 1 2,5 4 5 m

ESCALA GRÁFICA

ESCALA 1=75
0 1,25 2,5 3,75 5 6,25 7,5 m

ESCALA GRÁFICA

ESCALA 1=100
0 1 2 5 8 10 m

©2016 CDM Smith-INGESAM. Todos los derechos reservados. Incorporados en este documento, son propiedad de CDM Smith-INGESAM y EAB. No serán utilizados, ni total ni parcialmente, para cualquier otro proyecto sin autorización escrita de CDM Smith-INGESAM y/o EAB.

<p>CONTRATO DE CONSULTORIA No. 1-02-25500-0600-2011</p> <p>REPRESENTANTE LEGAL O PROPIETARIO: ROBERT GAUDIS, LIC. No. 3901 ME, USA</p>	<p>CONTRATO EAB No. 1-15-25500-0646-2012</p> <p>APROBÓ: FERNANDO SILVA G. MAT. No. 0000001407XLL</p>	<p>ING. RENALDO PULIDO, REGISTRO, No. 3160</p> <p>ING. HAZO GOMEZ, REGISTRO, No. 3429</p>	<p>LOCALIZACIÓN</p> <p>ESCALA 1 : 25.000</p>	<p>SISTEMA DE REFERENCIA: MADRID SIRGAS</p> <p>TIPO DE COORDENADAS: PLANAS CARTESIANAS</p> <p>ORIGEN COORDENADAS: BOGOTÁ D.C.</p> <p>VERTICE NP-13-B5-1 NORTE: 93744,534 m ESTE: 82666,481 m COTA: 2552,58 msnm</p> <p>COORDENADAS MEDIAS NORTE: 96250,0 m ESTE: 86500,0 m</p> <p>PLANCHA 1:10.000, 246-10-A-2</p>	<p>MODIFICACIONES</p> <table border="1"> <thead> <tr> <th>FECHA</th> <th>MODIFICACION</th> <th>NOMBRE ING. RESPONSABLE</th> <th>FIRMA</th> </tr> </thead> <tbody> <tr> <td> </td> <td> </td> <td> </td> <td> </td> </tr> </tbody> </table>	FECHA	MODIFICACION	NOMBRE ING. RESPONSABLE	FIRMA					<p>AGUA ALCANTARILLADO Y ASEO DE BOGOTÁ</p> <p>GERENCIA CORPORATIVA DE SISTEMA MAESTRO DIRECCIÓN RED TRONCAL ALCANTARILLADO</p> <p>PLANO DE DISEÑO TRATAMIENTO DE AGUAS RESIDUALES</p>	<p>PTAR CANOAS/VEREDA CANOAS/MUNICIPIO DE SOACHA</p> <p>CONTIENE: P.11 - PLANTA - PERFIL - CORTES</p> <p>PUENTE CANOAS SOBRE EL RÍO BOGOTÁ K0+000 VÍA PUENTE CANOAS A MONDOÑEDO</p> <p>ESCALA: INDICADAS</p> <p>NOMBRE DEL ARCHIVO: C00093NFPL.DWG</p>	<p>PROYECTO No. :</p> <p>FECHA: AGOSTO/2016</p> <p>PLANO No. C-00-093</p>
						FECHA	MODIFICACION	NOMBRE ING. RESPONSABLE	FIRMA							
ENTREGA 100% - VÁLIDO PARA CONSTRUCCIÓN																