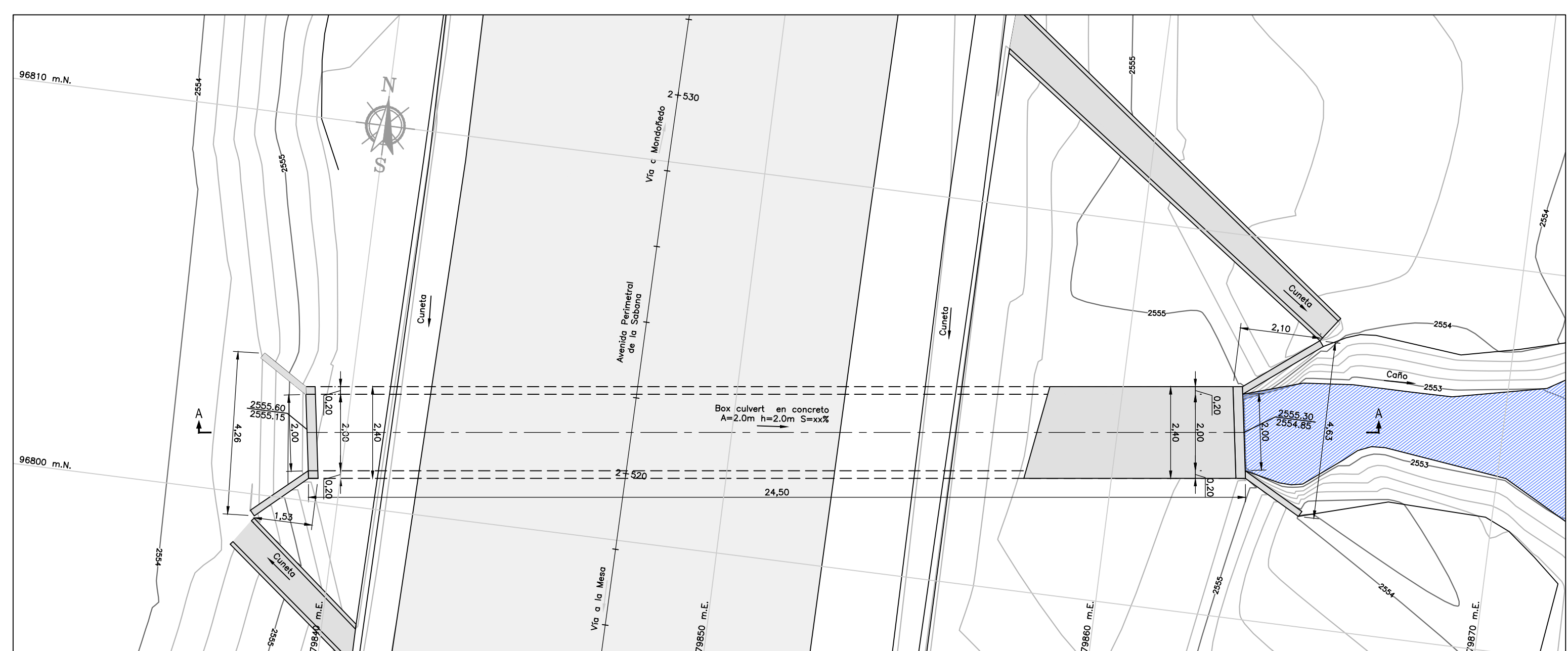
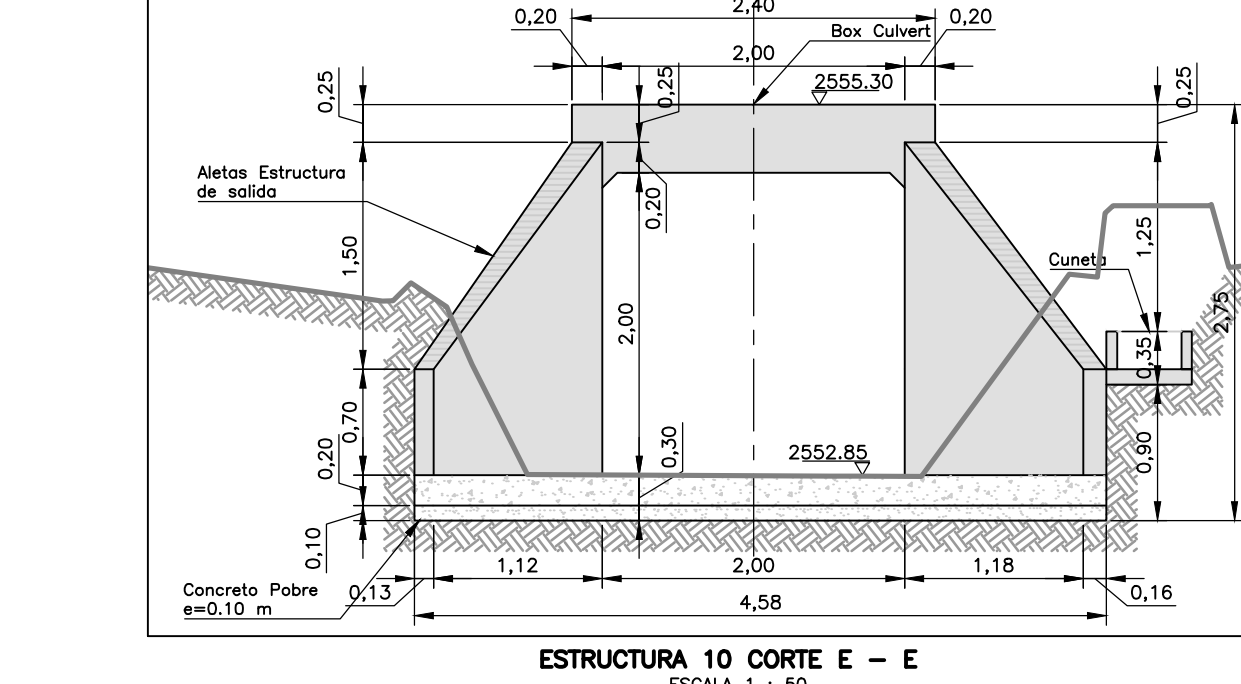
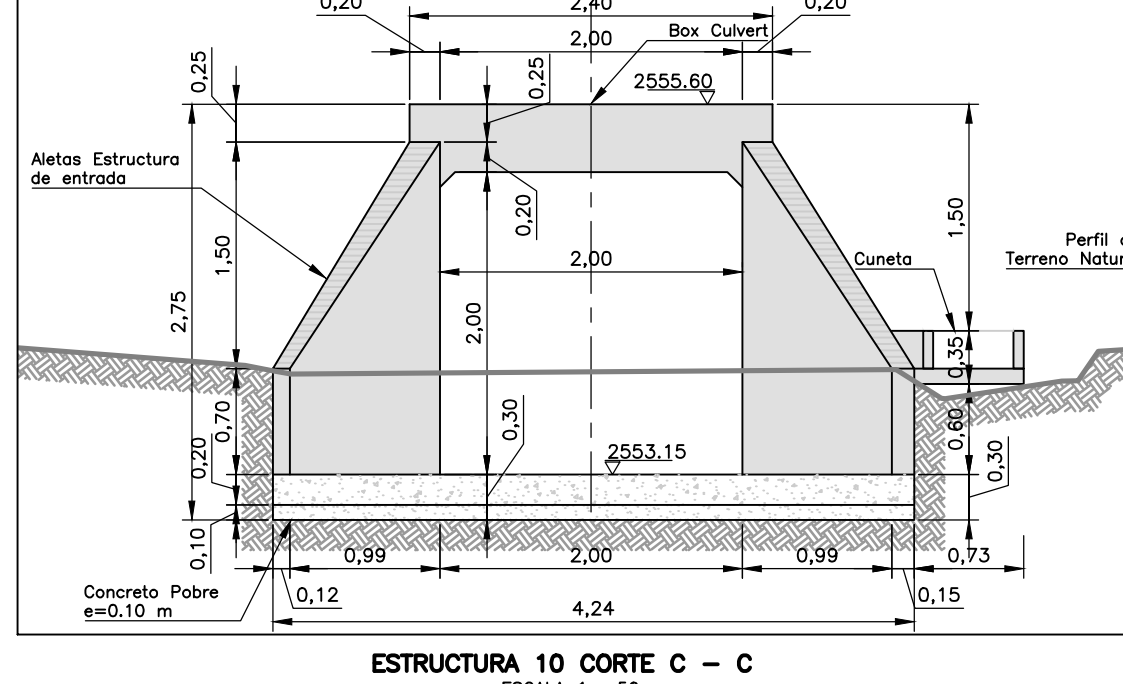
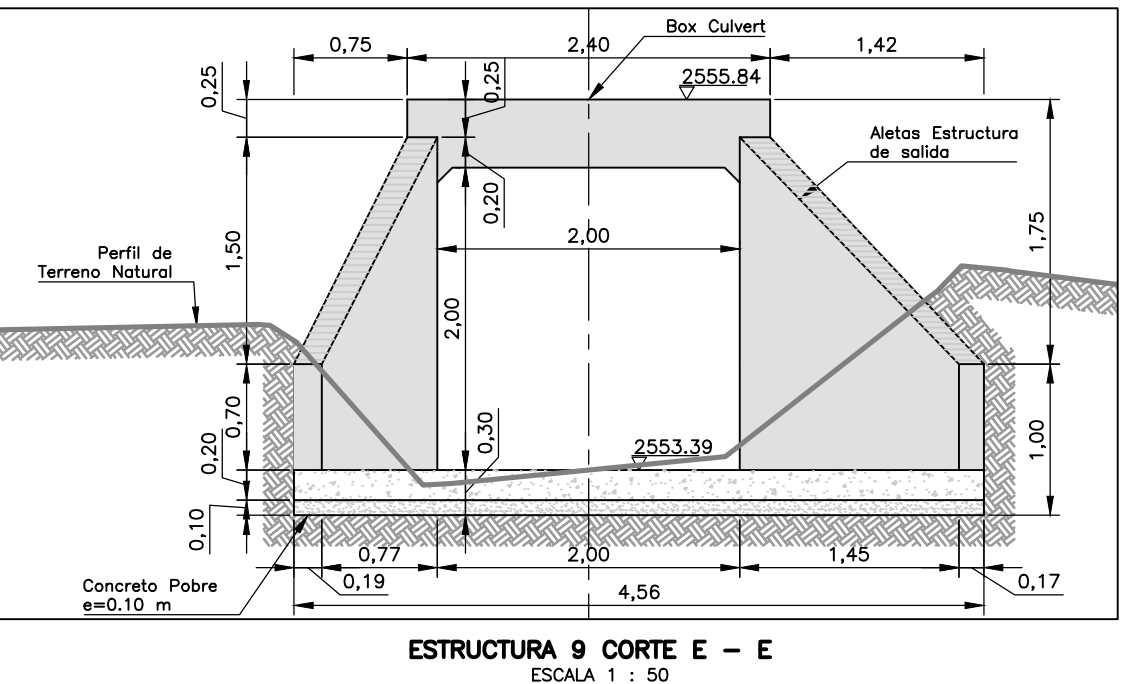
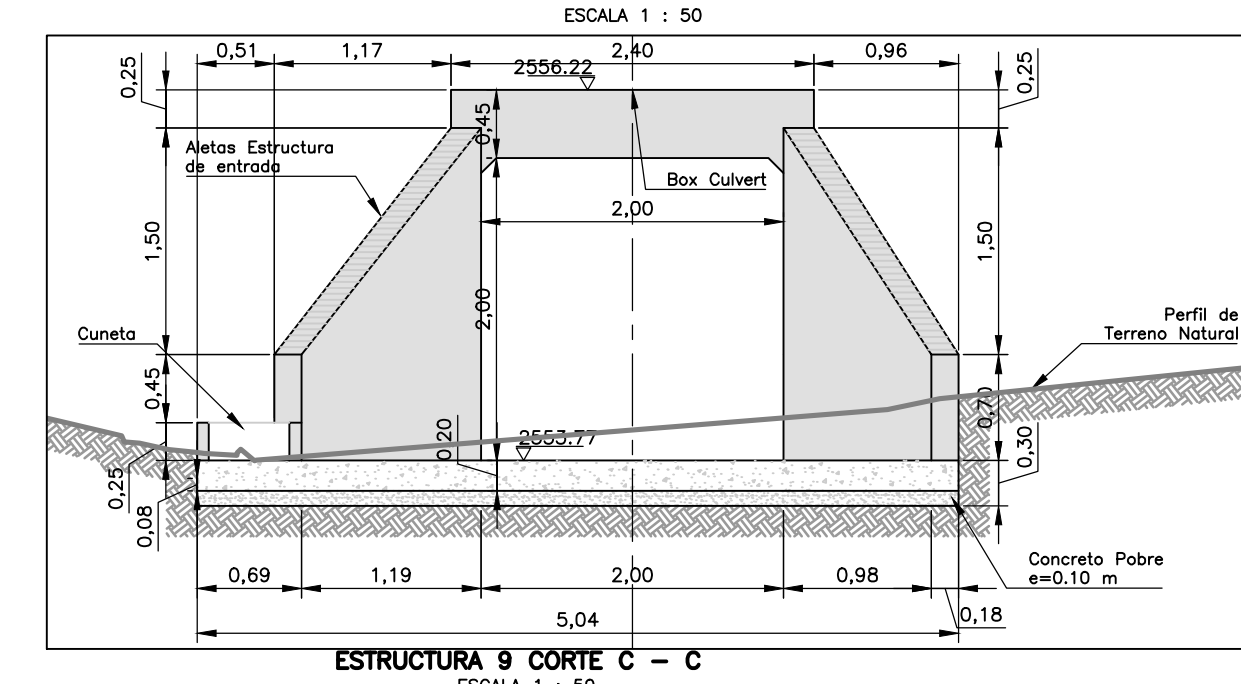
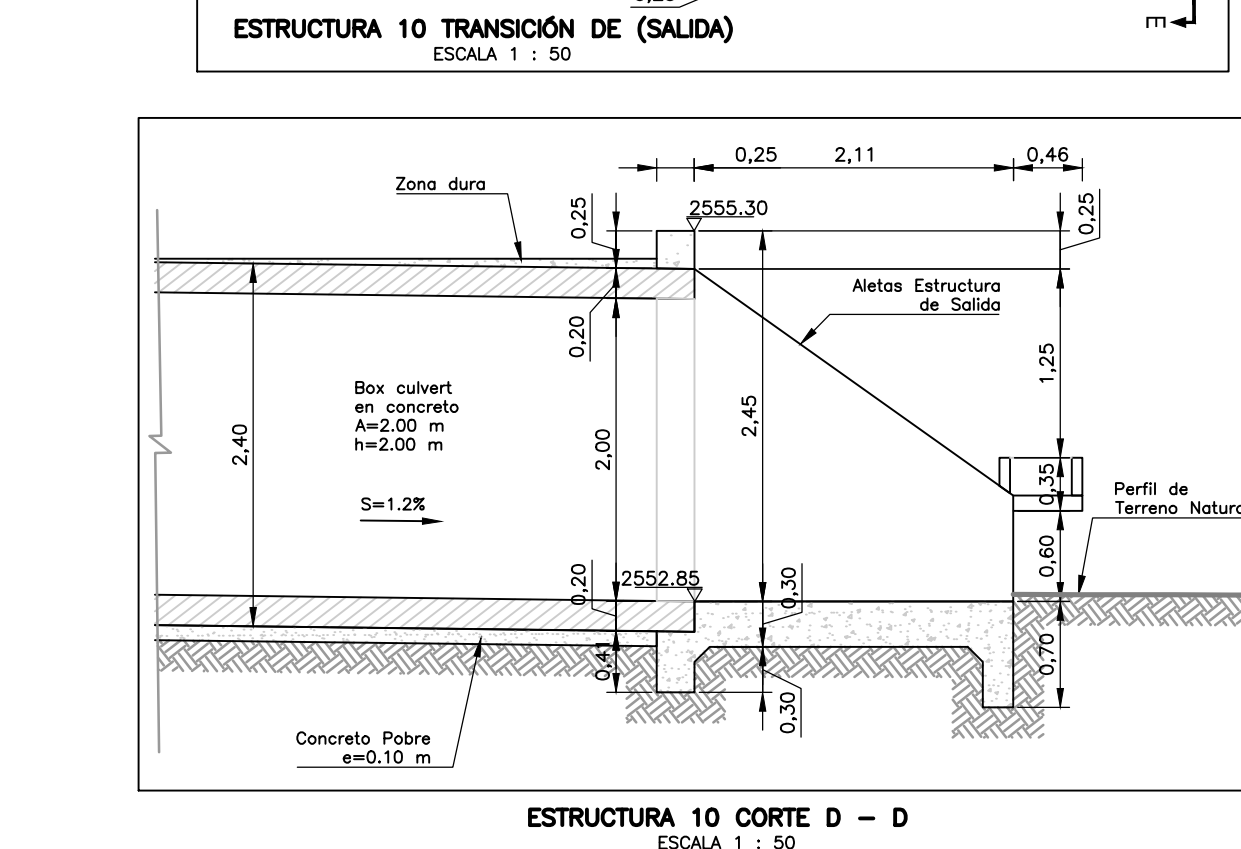
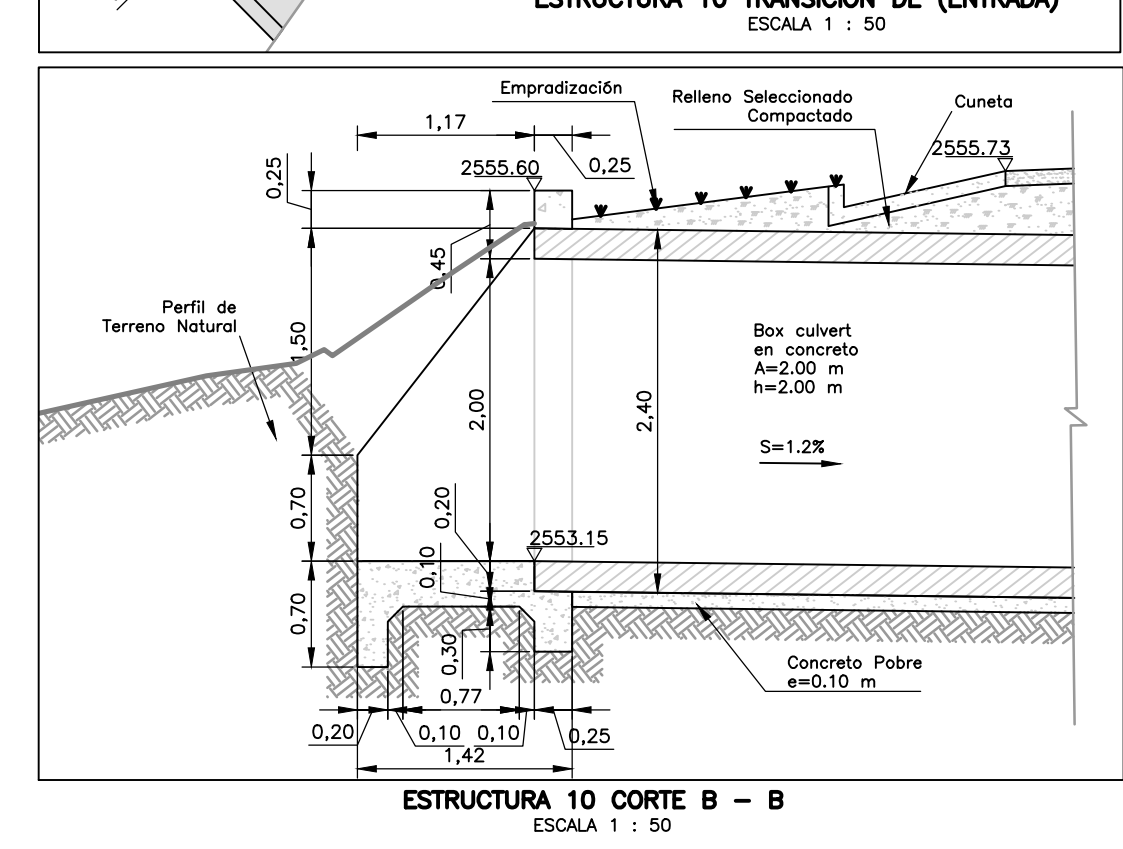
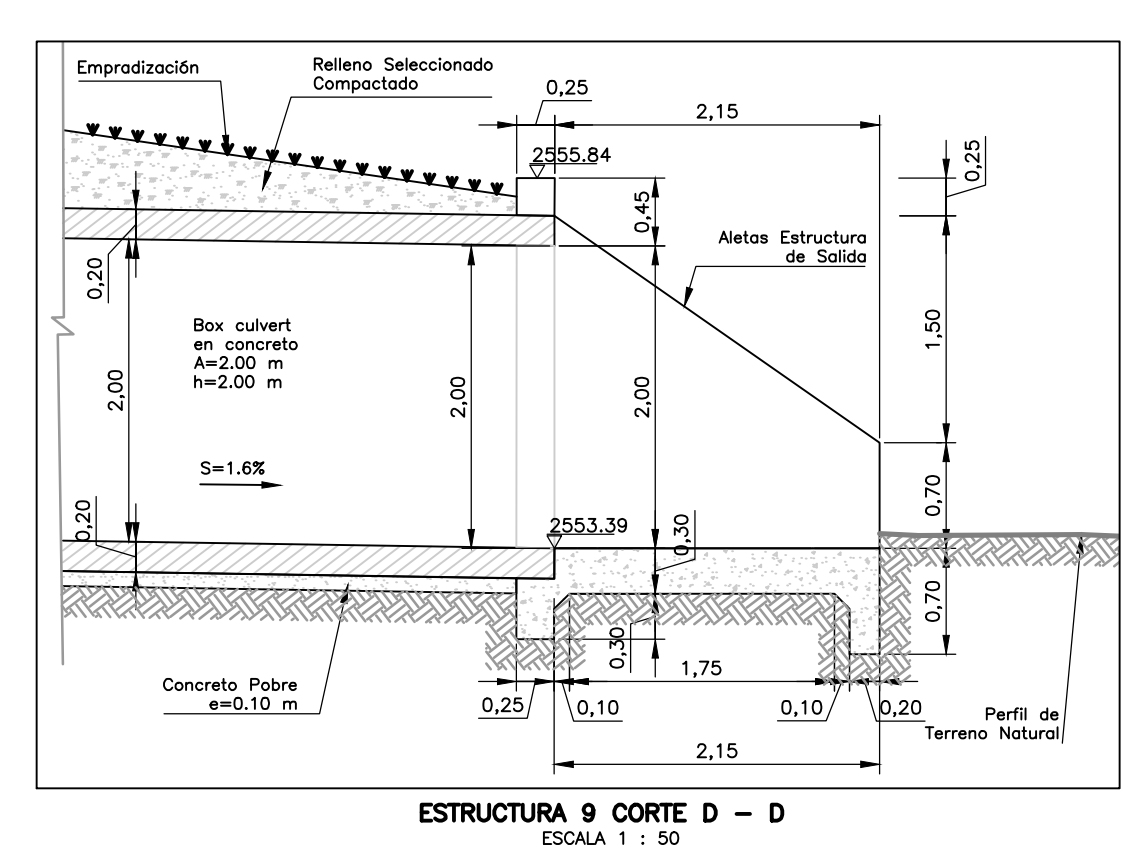
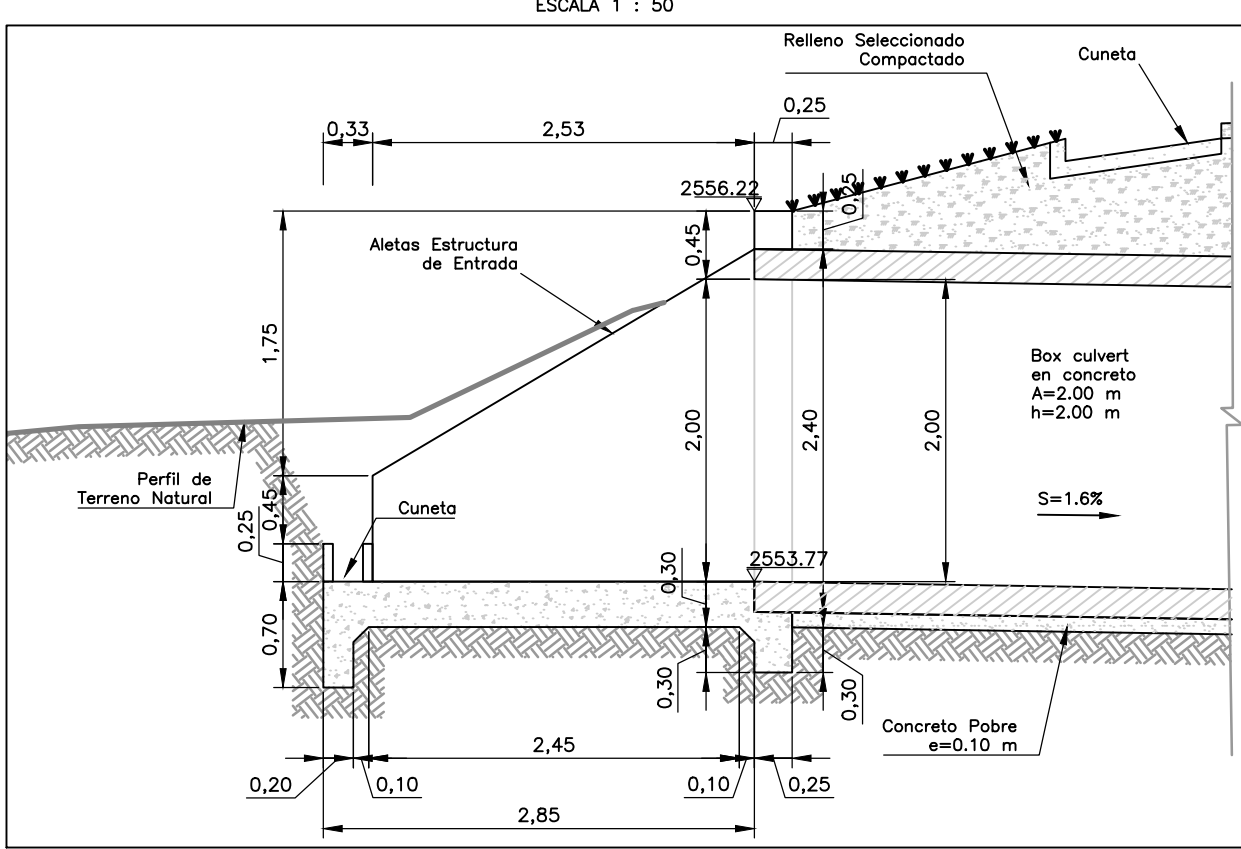
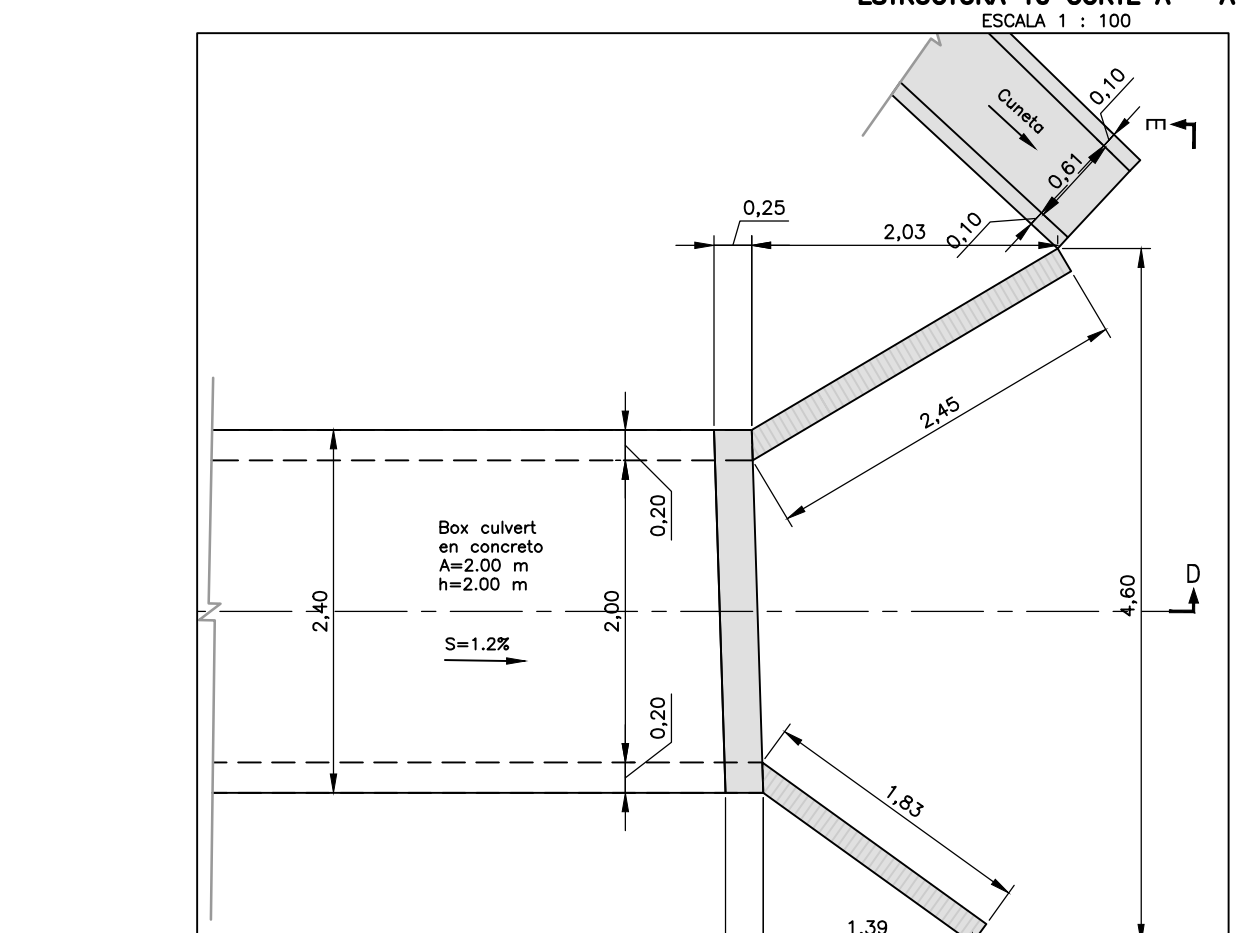
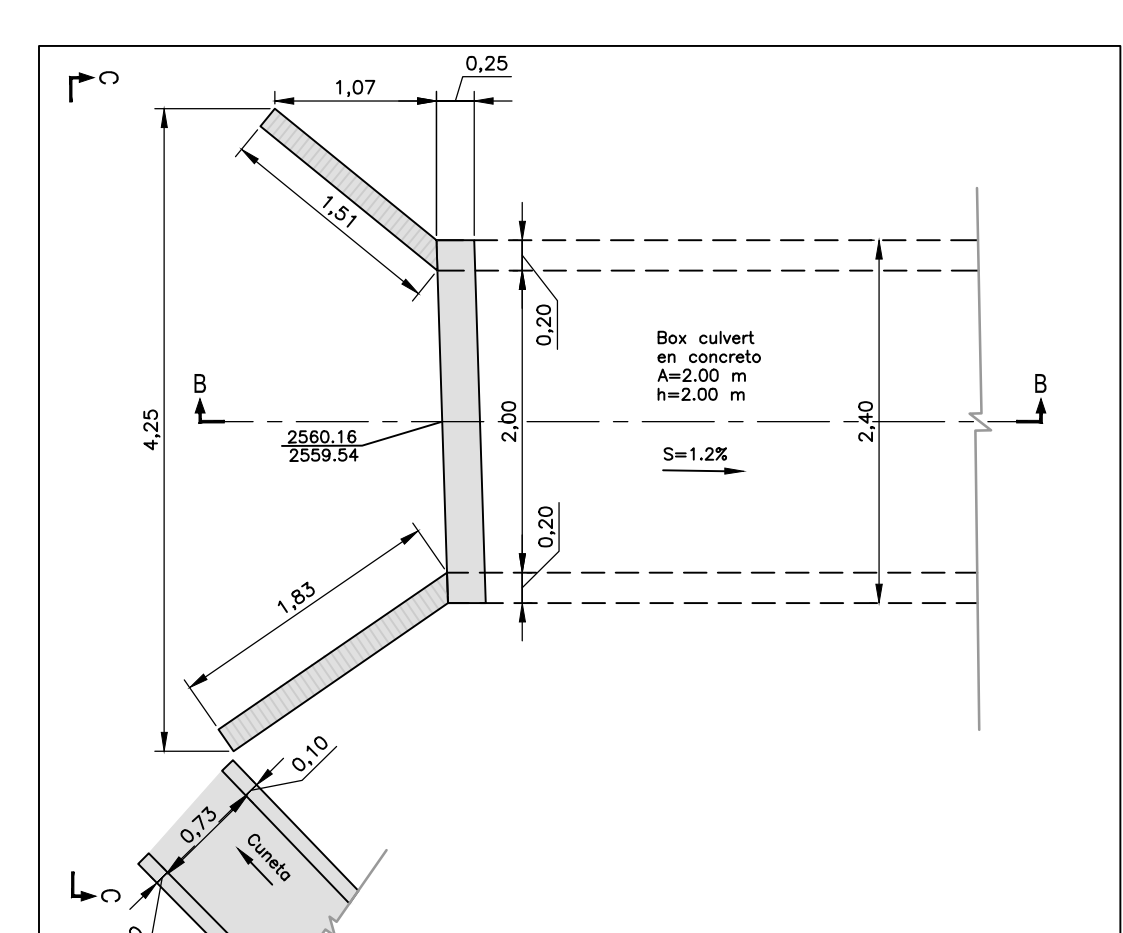
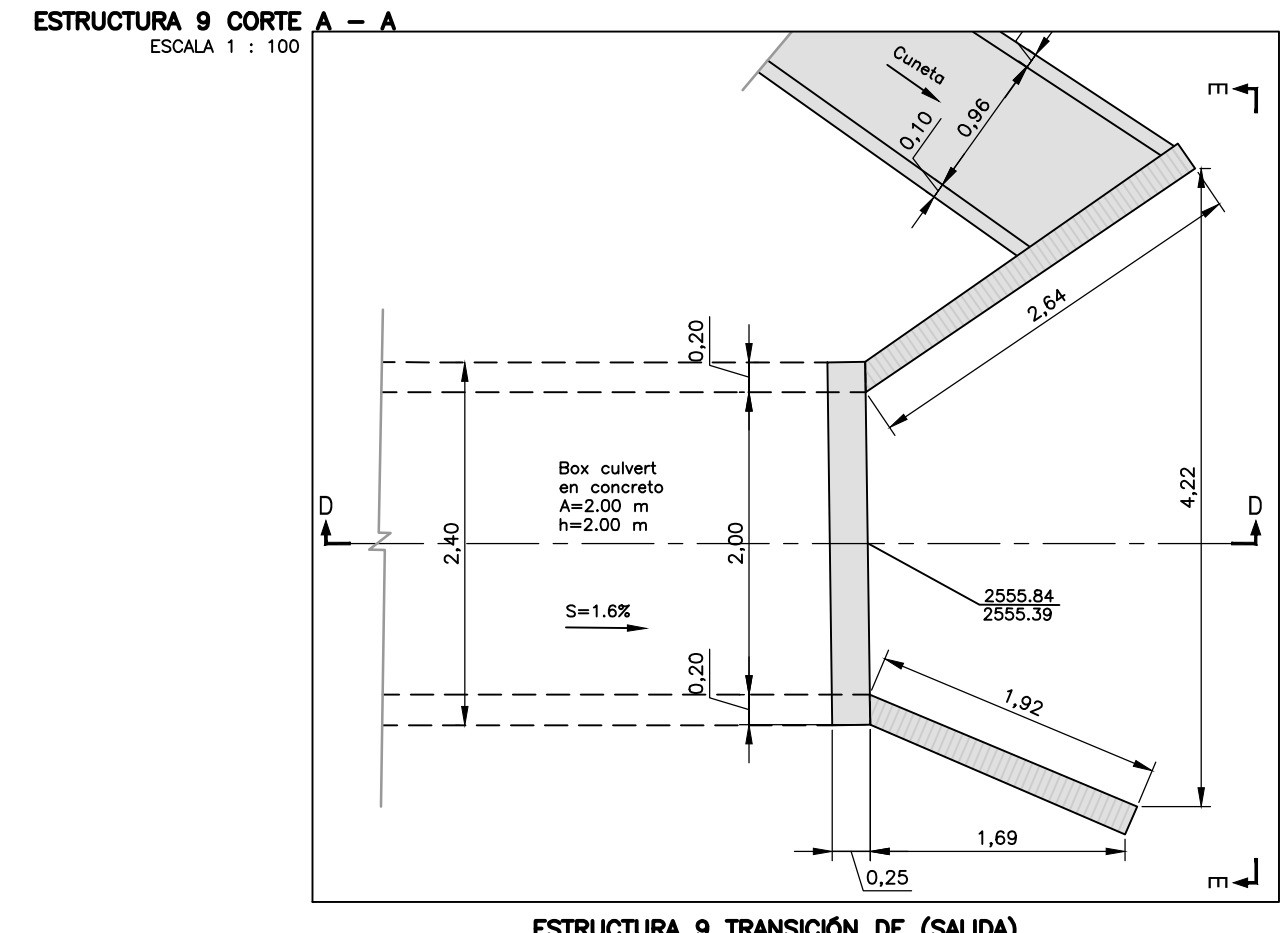
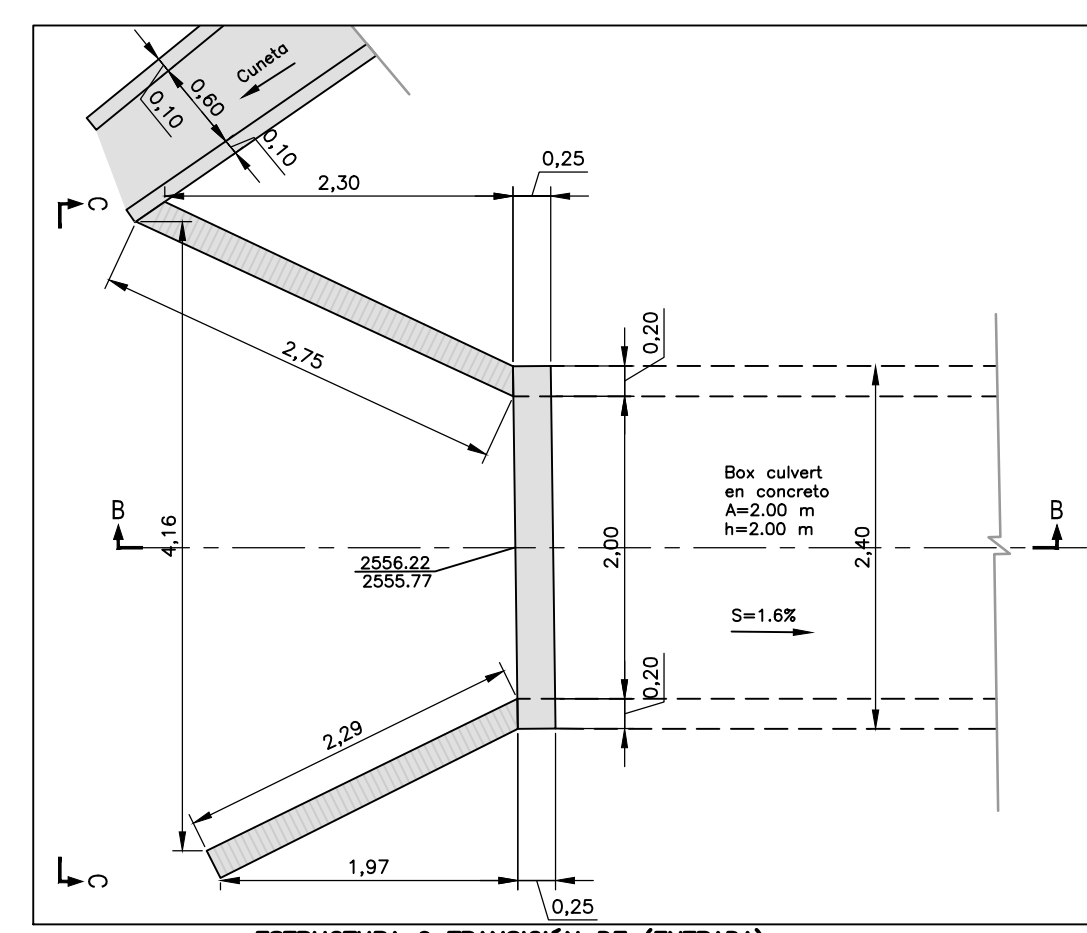
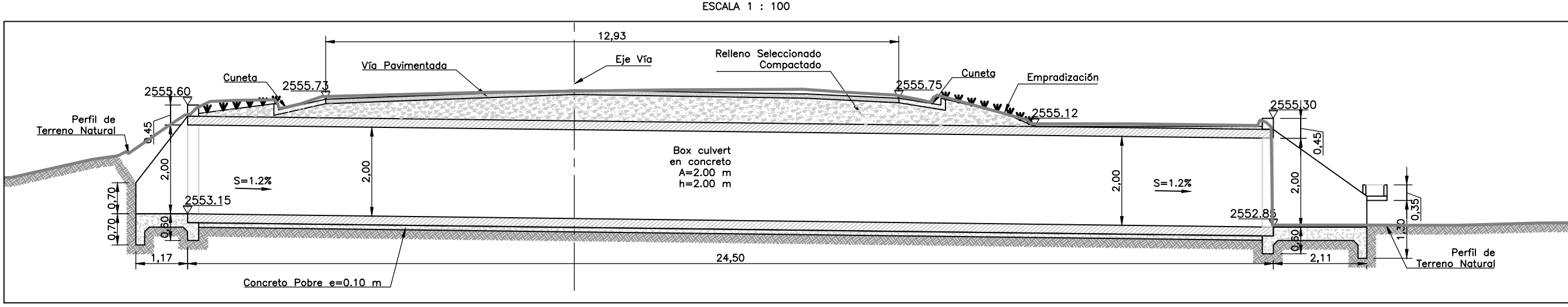
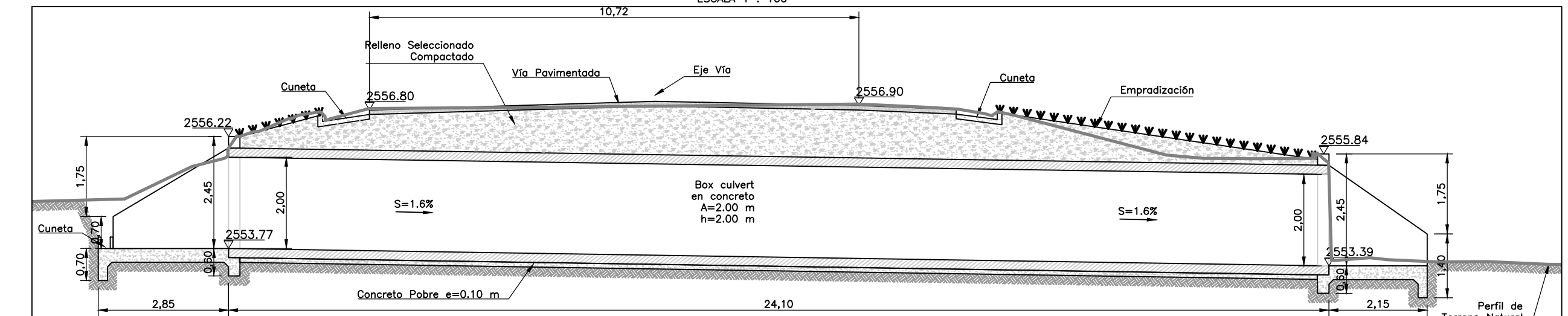


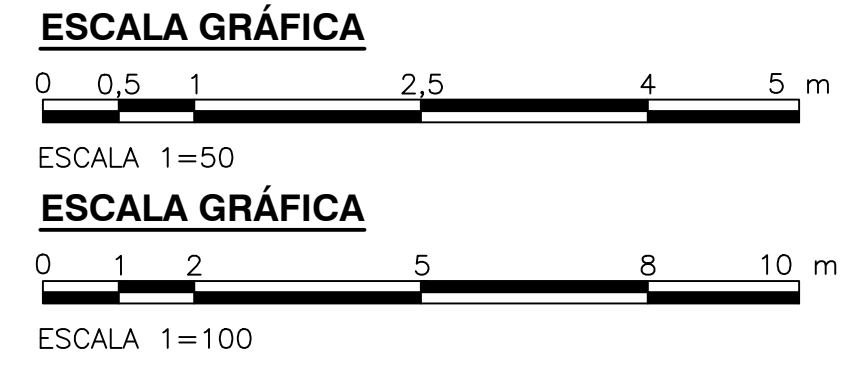
PLANTA GENERAL - ESTRUCTURA 9
BOX CULVERT ABSCISA K2+270
VIA PUENTE CANOAS A MONDREDO
ESCALA 1 : 100



PLANTA GENERAL - ESTRUCTURA 10
BOX CULVERT ABSCISA K2+520
VIA PUENTE CANOAS A MONDREDO
ESCALA 1 : 100



CONVENCIONES	
	Curva de nivel principal
	Curva de nivel intermedia
	Cerca de alambre
	Cerca en malla
	Cerca en piedra
	Correteable
	Muros
	Cunetas
	Río
	Cuerpos de agua
	Construcción
	Arbol / Arbusto

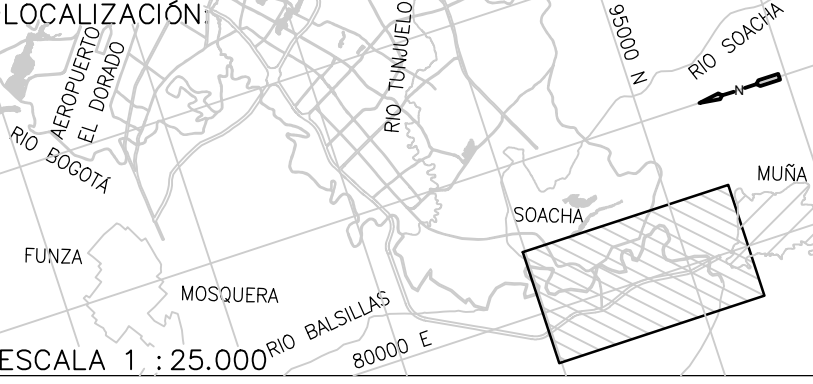


©2016 CDM Smith-INGESAM. Todos los derechos reservados. Incorporados en este documento, son propiedad de CDM Smith-INGESAM y EAB. No serán utilizados, ni total ni parcialmente, para cualquier otro proyecto sin autorización escrita de CDM Smith-INGESAM y/o EAB.

CDM Smith
 CONTRATOS DE CONSULTORIA No. 1-02-25500-0690-2011
 DISEÑO: _____
 REPRESENTANTE LEGAL O PROPIETARIO: ROBERT GAUDIN
 U.C. No. 3901 ME, USA

UNIÓN TEMPORAL PTAR CANOAS
 CONTRATO EAB No. 1-15-25500-0646-2012
 REVISÓ: _____
 APROBÓ: FERNANDO SILVA G.
 MAT. No. 000001407ML

acueducto
 ANIL ALICANTARILLADO Y ASEO DE BOGOTÁ
 RECIBÍO: ING. RIVALDO PULIDO
 REGISTRO, No. 3360
 RECIBÍO: ING. HAZO GOMEZ
 REGISTRO, No. 3429



SISTEMA DE REFERENCIA
 MAGNA SIRGAS
 TIPO DE COORDENADAS
 PLANAS CARTESIANAS
 ORIGEN COORDENADAS
 BOGOTÁ D.C.
 VERTICE NP-13-B5-1
 NORTE: 93764.934 m
 ESTE: 82666.481 m
 COTA: 2552.58 msnm
 COORDENADAS MEDIAS
 NORTE: 96250.0 m
 ESTE: 80500.0 m
 PLANTA
 1:10,000 246-A-2

MODIFICACIONES	
FECHA	MODIFICACION

acueducto
 AGUA ALCANTARILLADO Y ASEO DE BOGOTÁ
 GERENCIA CORPORATIVA DE SISTEMA MAESTRO
 DIRECCIÓN RED TRONCAL ALCANTARILLADO
 PLANO DE DISEÑO TRATAMIENTO DE AGUAS RESIDUALES

PTAR CANOAS/VEREDA CANOAS/MUNICIPIO DE SOACHA
 CONTIENE: P.11 - PLANTA - PERFIL - CORTES
 ESTRUCTURA 9-10, BOX CULVERT - K2+270 Y
 K2+520 - VIA PUENTE CANOAS A MONDREDO
 ESCALA: INDICADAS
 NOMBRE DEL ARCHIVO: C00098NFPL.DWG

PROYECTO No. : _____
 FECHA: AGOSTO/2016
 PLANO No. : _____
 C-00-098