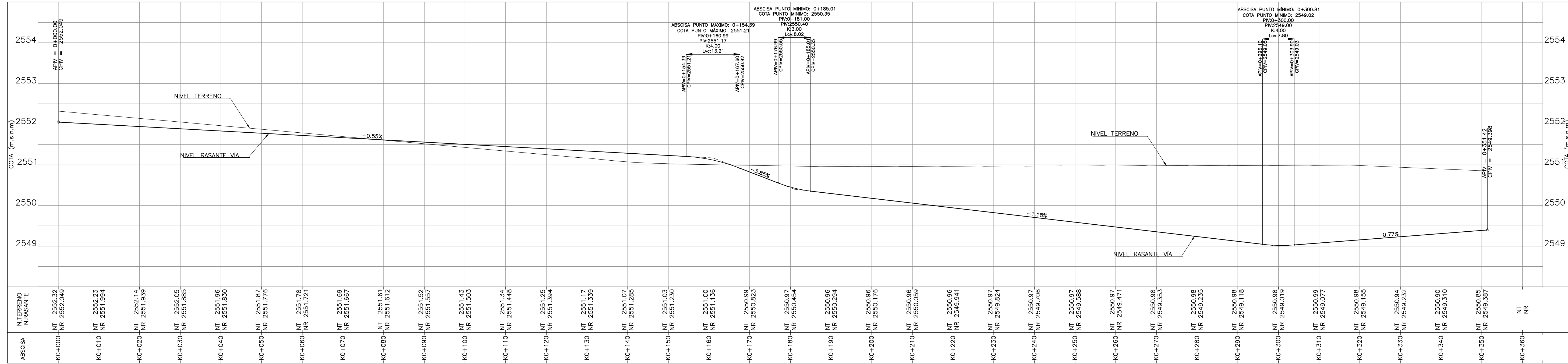
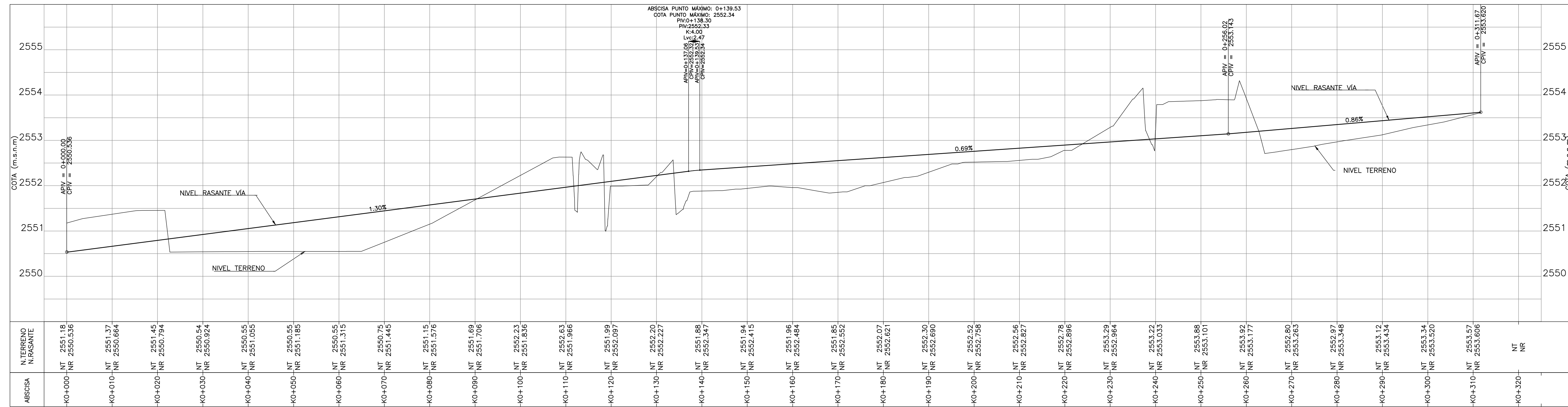


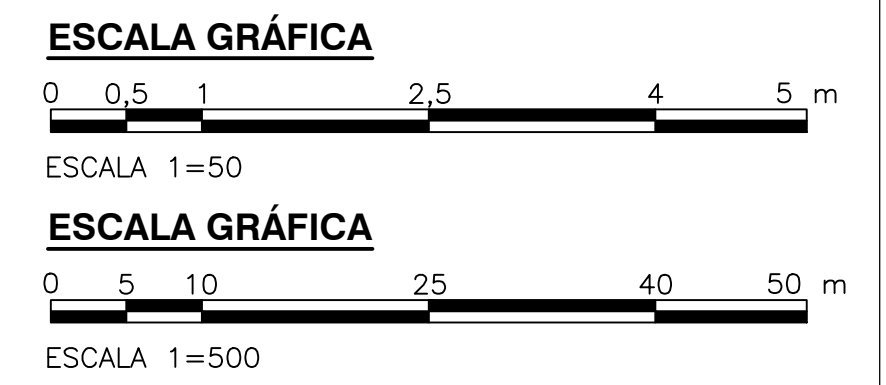
© 2016 CDM Smith-INGESAM. Todos los derechos reservados. Realización de documentos: Documentos y diseños suministrados por el servicio profesional, incorporados en este documento, son propiedad de CDM Smith-INGESAM y EAB. No serán utilizados, ni total ni parcialmente, para cualquier otro proyecto sin autorización escrita de CDM Smith-INGESAM y/o EAB.



**PERFIL VÍA 5**  
ESC= H: 1:500 V: 1:50



**PERFIL VÍA 6**  
ESC= H: 1:500 V: 1:50



**CDM Smith-INGESAM**  
CONTRATO DE CONSULTORIA No. 1-02-2550-060-2011

REPRESENTANTE LEGAL O PROPIETARIO  
ROBERT GAUDIN  
U.C. No. 3901 ME, USA

**UNIÓN TEMPORAL CANOAS**  
CONTRATO EMB No. 1-15-2550-094-2012

APROBÓ:  
FERNANDO SILVA G.  
MAT. No. 0000001407LL

**acueducto**  
AGUA ALCANTARILLADO Y ASEO DE BOGOTÁ

RECIBIÓ:  
ING. RENALDO RUILO  
REGISTRO No. 3060



SISTEMA DE REFERENCIA  
TIPO DE COORDENADAS  
PLANAS CARTESIANAS  
ORIGEN COORDENADAS  
BOGOTÁ D.C.  
VÉRTICE NP-13-B5-1  
NORTE: 5374.4334 m  
ESTE: 82666.481 m  
COTA: 2552.58 msnm  
COORDENADAS MEDIAS  
NORTE: 96250.0 m  
ESTE: 80500.0 m  
PLANCHA  
1:10,000 246-13-A-2

MODIFICACIONES			
FECHA	MODIFICACION	NOMBRE ING. RESPONSABLE	FIRMA

**acueducto**  
AGUA ALCANTARILLADO Y ASEO DE BOGOTÁ  
GERENCIA CORPORATIVA DE SISTEMA MAESTRO  
DIRECCIÓN RED TRONCAL ALCANTARILLADO  
PLANO DE DISEÑO TRATAMIENTO DE AGUAS RESIDUALES

PTAR CANOAS/VEREDA CANOAS/MUNICIPIO DE SOACHA  
CONTIENE :  
**P.11**  
**DISEÑO GEOMETRICO DE VÍAS**  
**PERFILES - VÍA 5 - VÍA 6**  
ESCALA: INDICADAS  
NOMBRE DEL ARCHIVO: C00209STPR.DWG

PROYECTO No. :  
FECHA: AGOSTO/2016  
PLANO No. :  
**C-00-212**