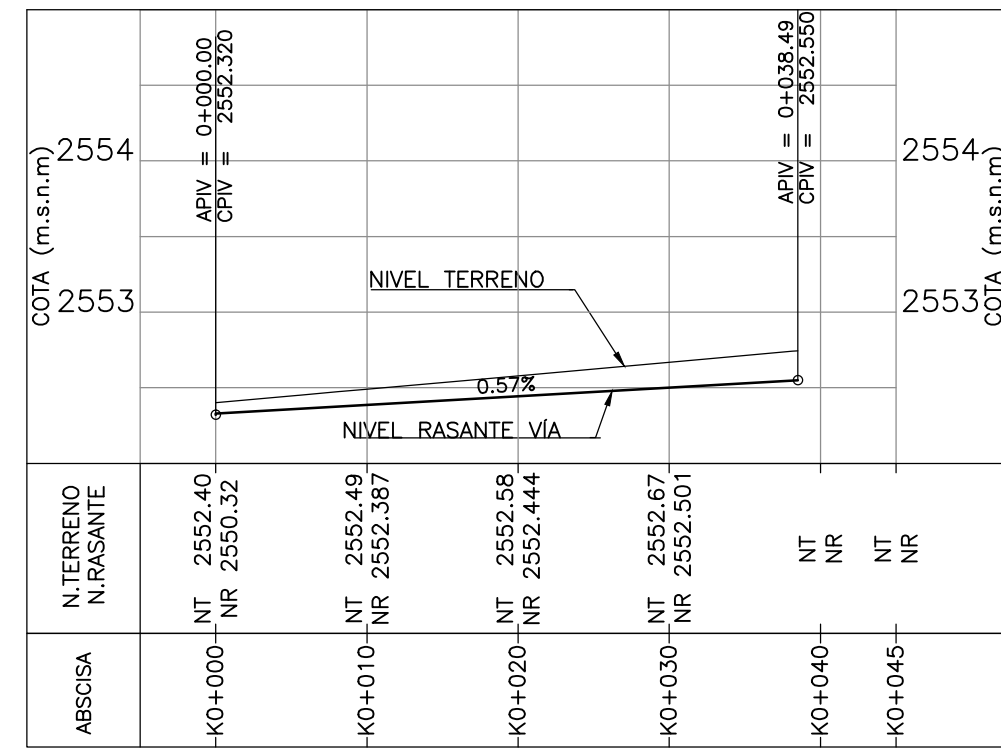
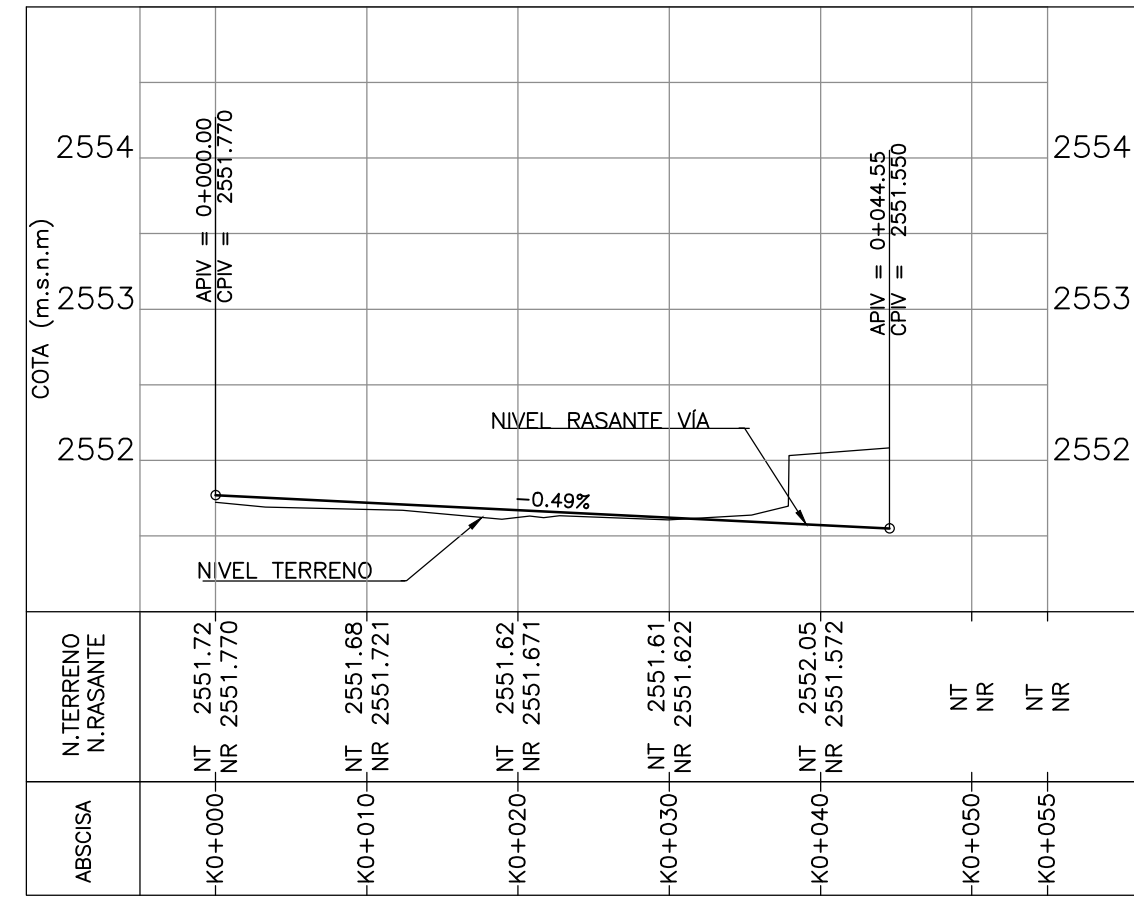


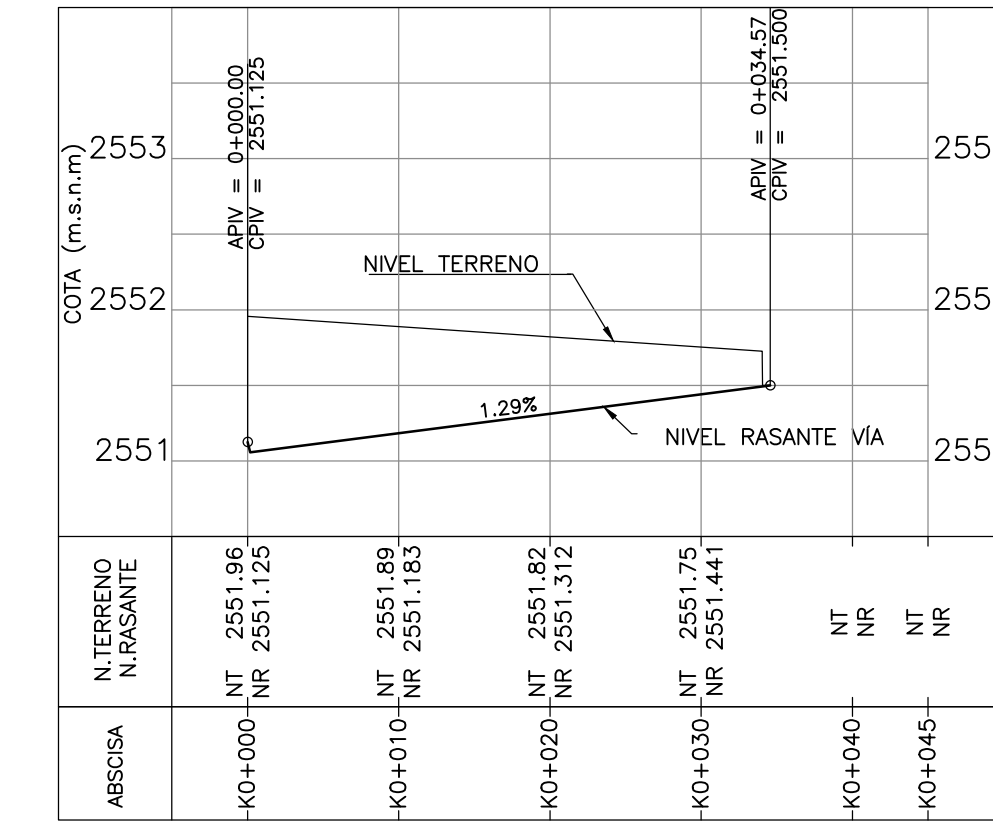
©2016 CDM Smith-INGESAM. Todos los derechos reservados. Incorporados en este documento, son propiedad de CDM Smith-INGESAM y EAB. No serán utilizados, ni total ni parcialmente, para cualquier otro proyecto sin autorización escrita de CDM Smith-INGESAM y/o EAB.



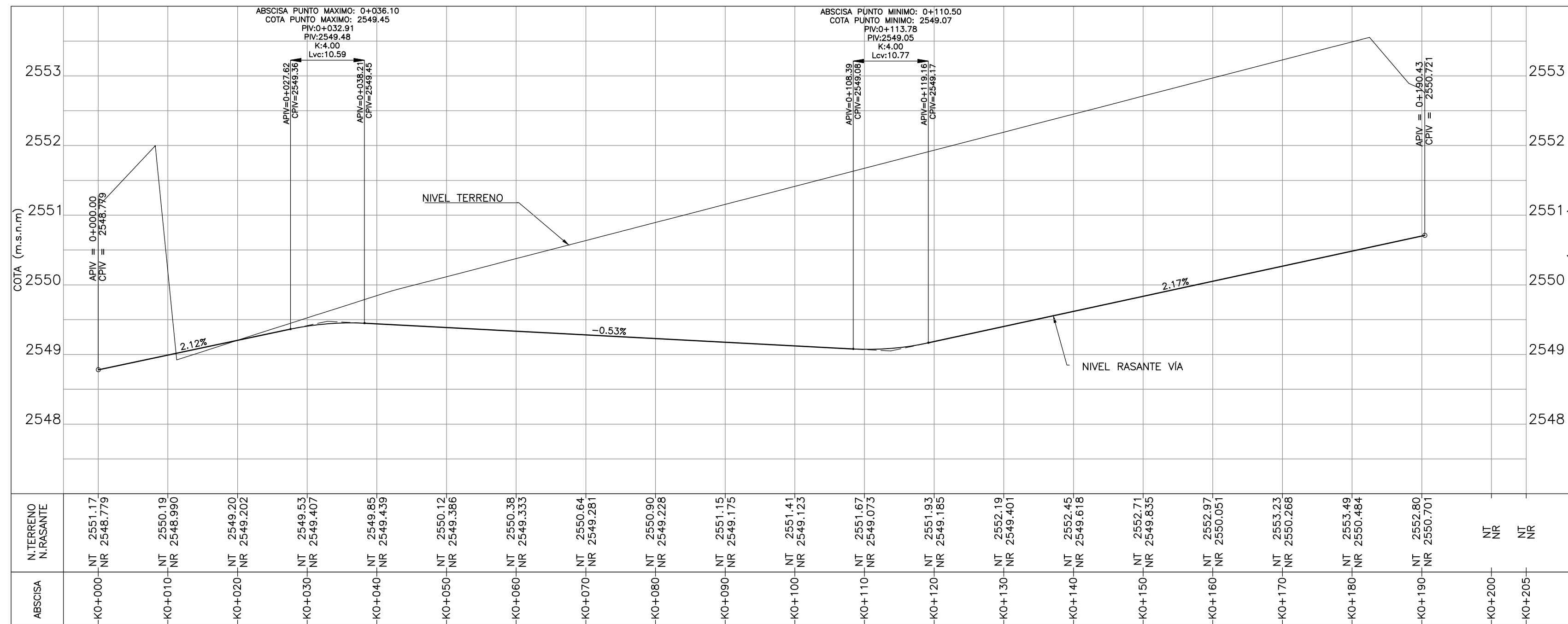
PERFIL VÍA 6A
ESC= H: 1:500 V: 1:50



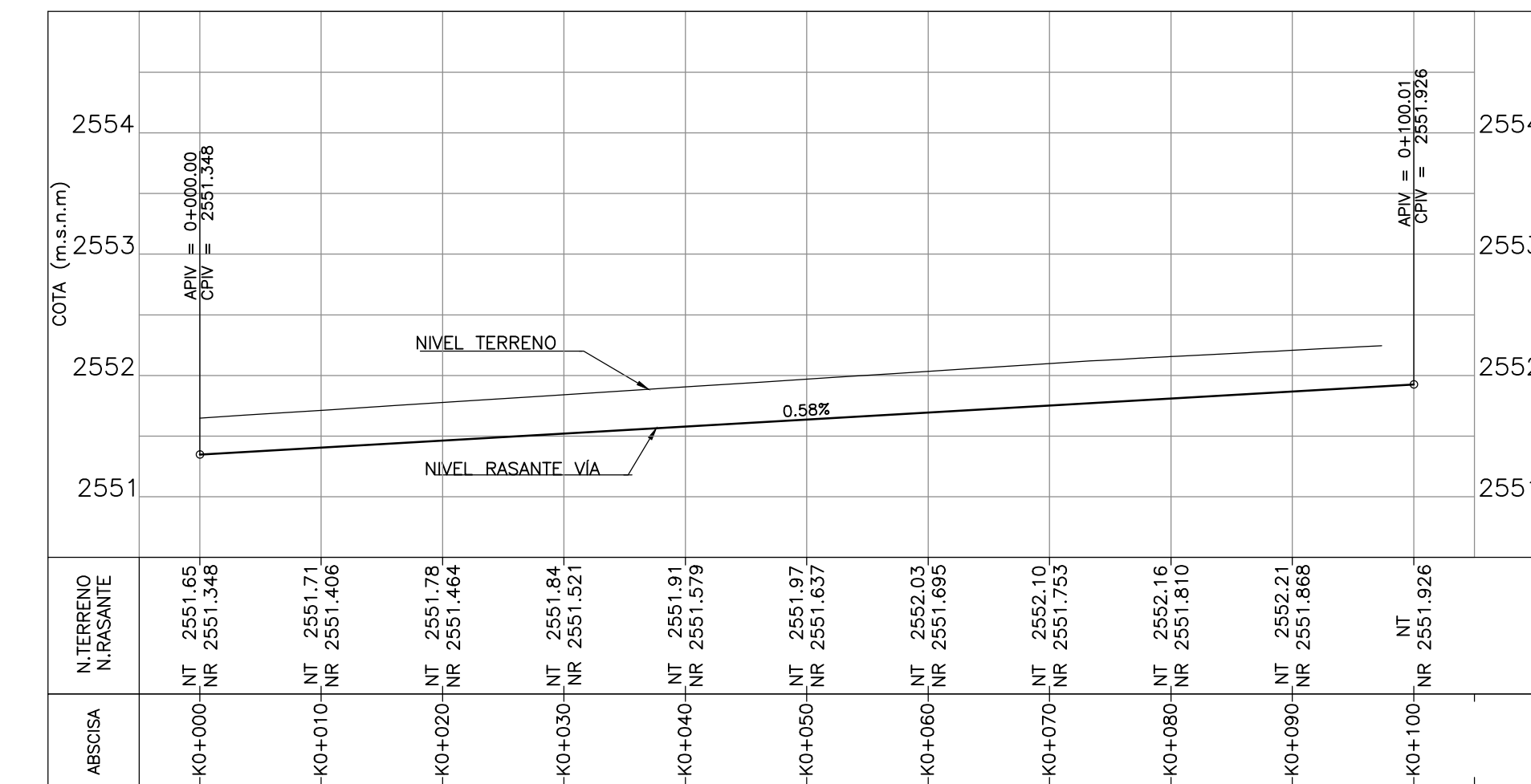
PERFIL VÍA 6B
ESC= H: 1:500 V: 1:50



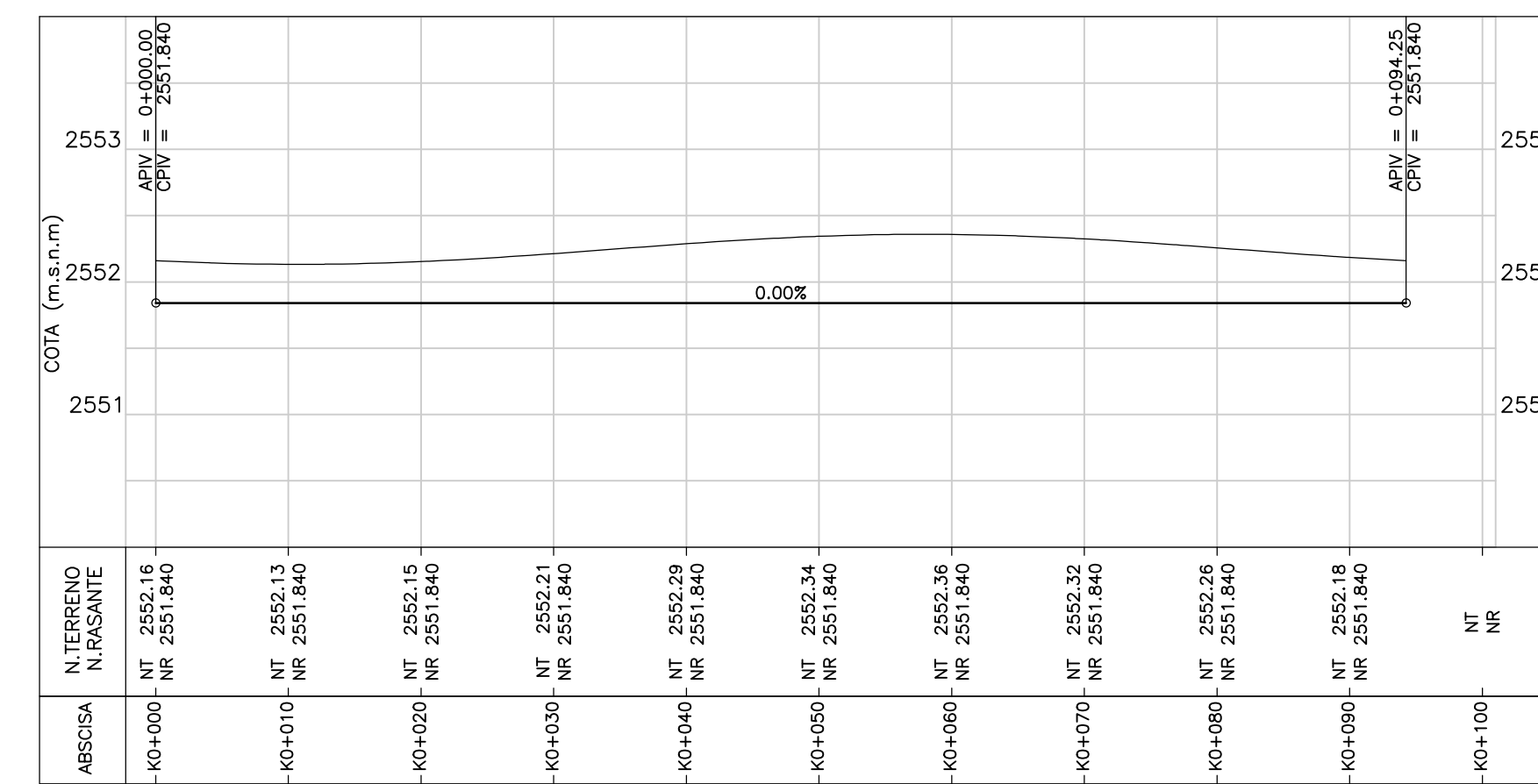
PERFIL VÍA 6C
ESC= H: 1:500 V: 1:50



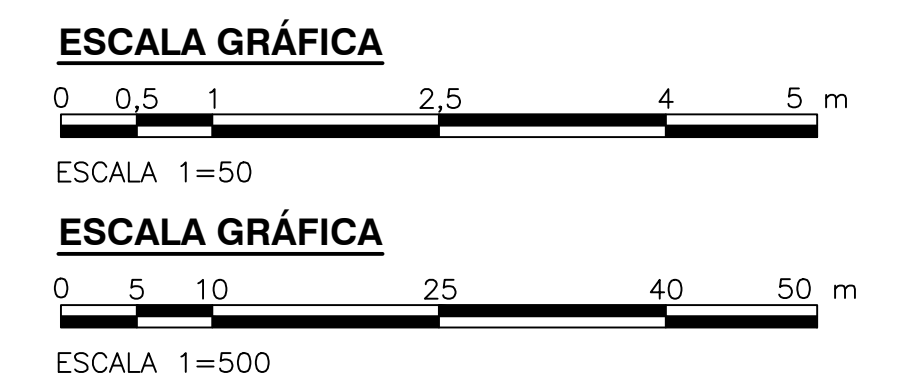
PERFIL VÍA 7
ESC= H: 1:500 V: 1:50



PERFIL VÍA 7A
ESC= H: 1:500 V: 1:50



PERFIL GLORIETA VÍA 7A
ESC= H: 1:500 V: 1:50



CDM Smith-INGESAM
CONTRATO DE CONSULTORIA No. 1-02-2550-0690-2011

REPRESENTANTE LEGAL O PROPIETARIO: ROBERT GAUDIS, LIC. No. 3901 ME, USA

UNIÓN TEMPORAL CANOAS
CONTRATO EMB No. 1-15-2550-0946-2012

APROBÓ: FERNANDO SILVA G. MAT. No. 0000001407LL

acueducto
AGUA ALCANTARILLADO Y ASEO DE BOGOTÁ

RECIBÍ: ING. RENALDO PULIDO, REGISTRO, No. 3060

RECIBÍ: ING. HUGO GÓMEZ, REGISTRO, No. 3429

LOCALIZACIÓN: Mapa showing project location in Bogotá, near the Río Soacha.

ESCALA 1 : 25,000

SISTEMA DE REFERENCIA: MAGNA SIRGAS

TIPO DE COORDENADAS: PLANAS CARTESIANAS

ORIGEN COORDENADAS: BOGOTÁ D.C.

VERTICE NP-13-B5-1
NORTE: 93744.534 m
ESTE: 82666.481 m
COTA: 2552.58 msnm

COORDENADAS MEDIAS
NORTE: 96250.0 m
ESTE: 89500.0 m

PLANCHA: 1:10,000, 246-18-A-2

MODIFICACIONES		FIRMA	
FECHA	MODIFICACION	NOMBRE ING. RESPONSABLE	FIRMA

acueducto
AGUA ALCANTARILLADO Y ASEO DE BOGOTÁ

GERENCIA CORPORATIVA DE SISTEMA MAESTRO
DIRECCIÓN RED TRONCAL ALCANTARILLADO

PLANO DE DISEÑO TRATAMIENTO DE AGUAS RESIDUALES

PTAR CANOAS/VEREDA CANOAS/MUNICIPIO DE SOACHA

CONTIENE: P.11
DISEÑO GEOMÉTRICO DE VÍAS - PERFILES
VÍA 6A - VÍA 6B - VÍA 6C - VÍA 7 - VÍA 7A - GLORIETA VÍA 7A

ESCALA: INDICADAS

NOMBRE DEL ARCHIVO: C00209STPR.DWG

PROYECTO No. :
FECHA: AGOSTO/2016
PLANO No. :
C-00-213