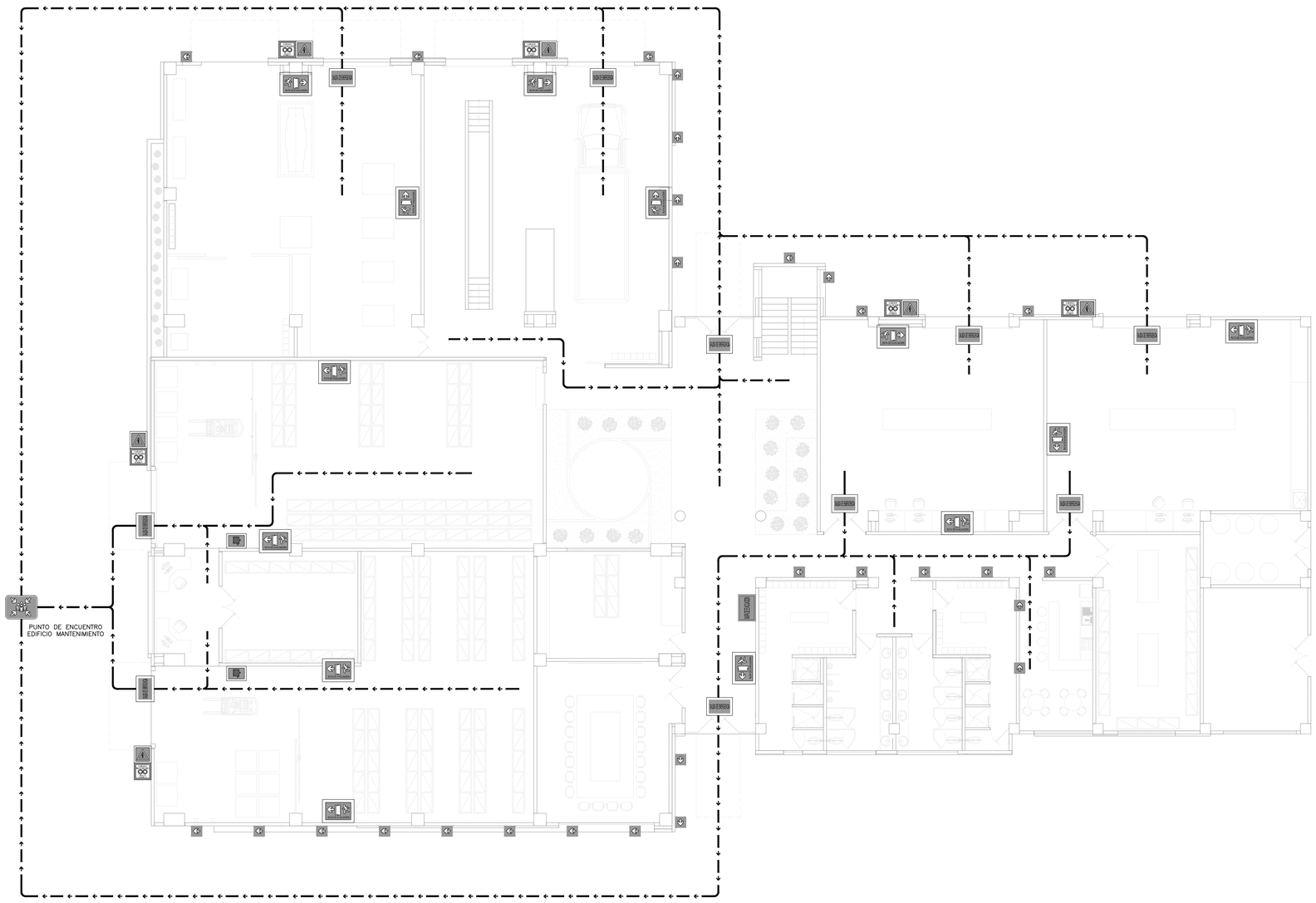

PLANTA

1=100

LOCALIZACIÓN

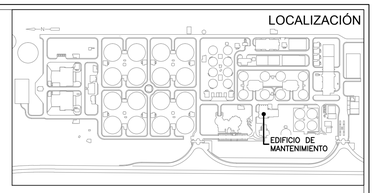

N O T A S :

1. TODAS LAS DIMENSIONES ESTÁN DADAS EN METROS, DIÁMETROS DE TUBERIA EN MILIMETROS Y TODOS LOS NIVELES ESTAN EN METROS SOBRE EL NIVEL DEL MAR, A MENOS QUE SE INDIQUE OTRA UNIDAD DE MEDIDA.
2. EL CONTRATISTA, URBANIZADOR O CONSTRUCTOR DEBERÁ CUMPLIR CON LAS NORMAS Y ESPECIFICACIONES VIGENTES DEL ACUEDUCTO DE BOGOTÁ.
3. LA ILUMINACIÓN DE EMERGENCIA SERÁ SUMINISTRADA POR EL AREA ELÉCTRICA Y DEBE CUMPLIR CON ESTANDARES DE SEGURIDAD HUMANA DE NFPA.
4. LA UBICACIÓN DE LOS EXTINTORES PORTATILES SE MUESTRA EN EL PLANO F52007MAPL – EXTINTORES PORTATILES PRIMER PISO – EDIFICIO MANTENIMIENTO.

C O N V E N C I O N E S :

- RUTA DE EVACUACIÓN
- SALIDA DE EMERGENCIA
- PUERTA DE EVACUACIÓN DERECHA
- PUERTA DE EVACUACIÓN IZQUIERDA
- RUTA DE EVACUACIÓN
- PUNTO DE ENCUENTRO
- TOMA DE MANGUERAS
- RIESGO ELÉCTRICO
- RIESGO MECÁNICO
- MAPA DE EVACUACIÓN

ESCALA GRÁFICA

0 1 2 5 8 10 m

ESCALA 1=100

CDM Smith. INGESAM una compañía CDM Smith Inc.

CONTRATO DE CONSULTORIA No. 1-02-25500-0690-2011

DISEÑÓ: ARTURO ARCE – METEQ SAS MAT. No: CN 230-40577

REPRESENTANTE LEGAL O PROPIETARIO: ROBERT GAUDES LIC. No:3901 ME, USA

UNIÓN TEMPORAL PTAR CANOAS

CONTRATO EAAB No. 1-15-25500-0846-2012

REVISÓ:

APROBÓ: FERNANDO SILVA G. MAT. No: 0000001407VLL

acueducto AGUA, ALCANTARILLADO Y ASEO DE BOGOTÁ

RECIBIÓ: ING. REINALDO PULIDO REGISTRO. No: 3060

RECIBIÓ: ING. HUGO GÓMEZ REGISTRO. No: 3429

LOCALIZACIÓN

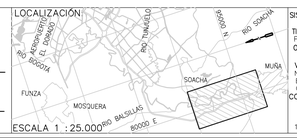

ESCALA 1 : 25.000

SISTEMA DE REFERENCIA
MAGNA SIRGAS
TIPO DE COORDENADAS
PLANAS CARTESIANAS
ORIGEN COORDENADAS
BOGOTÁ D.C.
VERTICE NP-13-BS-1
NORTE: 95764.534 m
ESTE: 82666.481 m
COTA: 2552.98 msnm
COORDENADAS MEDIAS
NORTE: 96250.0 m
ESTE: 80500.0 m
PLANCHA
1:10.000 246-II-A-2

MODIFICACIONES			
FECHA	MODIFICACIÓN	NOMBRE ING. RESPONSABLE	FIRMA

acueducto AGUA, ALCANTARILLADO Y ASEO DE BOGOTÁ

GERENCIA CORPORATIVA DE SISTEMA MAESTRO

DIRECCIÓN RED TRONCAL ALCANTARILLADO

PLANO DE DISEÑO TRATAMIENTO DE AGUAS RESIDUALES

PTAR CANOAS/VEREDA CANOAS/MUNICIPIO DE SOACHA

CONTIENE : P.11

PLANO EVACUACIÓN PRIMER PISO EDIFICIO MANTENIMIENTO

ESCALA: INDICADA

NOMBRE DEL ARCHIVO: F52010MAPL.DWG

PROYECTO No. :

FECHA: AGOSTO/2016

PLANO No. F-52-010

ENTREGA 100% - VÁLIDO PARA CONSTRUCCIÓN

LA ESCALA DE IMPRESIÓN PARA ESTE PLANO ES DE TAMAÑO PLIEGO (700mm/1000mm)

©2016 CDM Smith–INGESAM. Todos los derechos reservados.
Reutilización de documentos: Documentos y diseños suministrados por el servicio profesional, incorporados en este documento, son propiedad de CDM Smith–INGESAM y EAB. No serán utilizados, ni total ni parcialmente, para cualquier otro proyecto sin autorización escrita de CDM Smith–INGESAM y/o EAB.