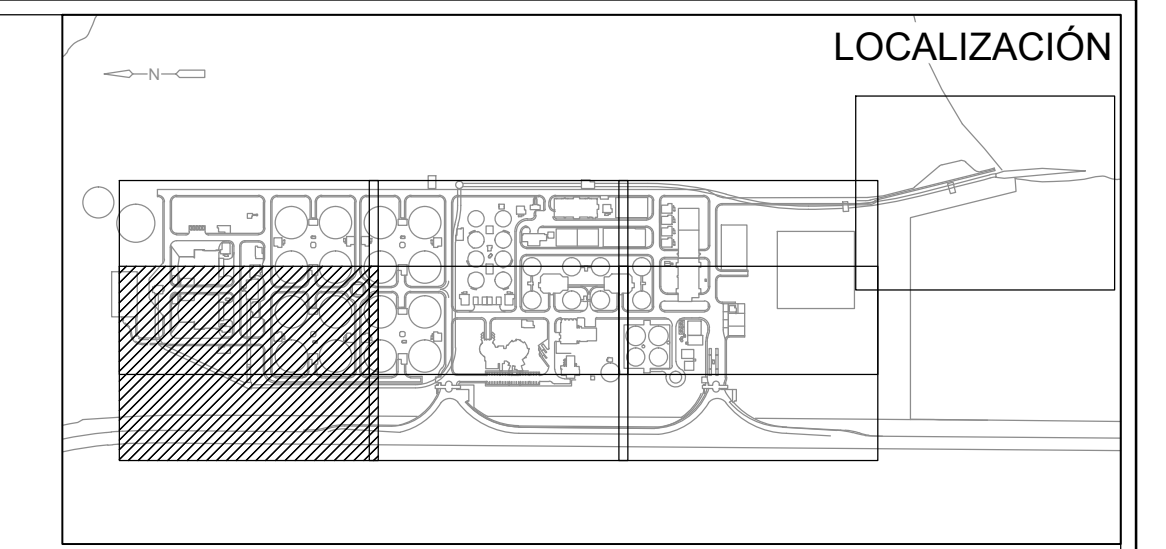
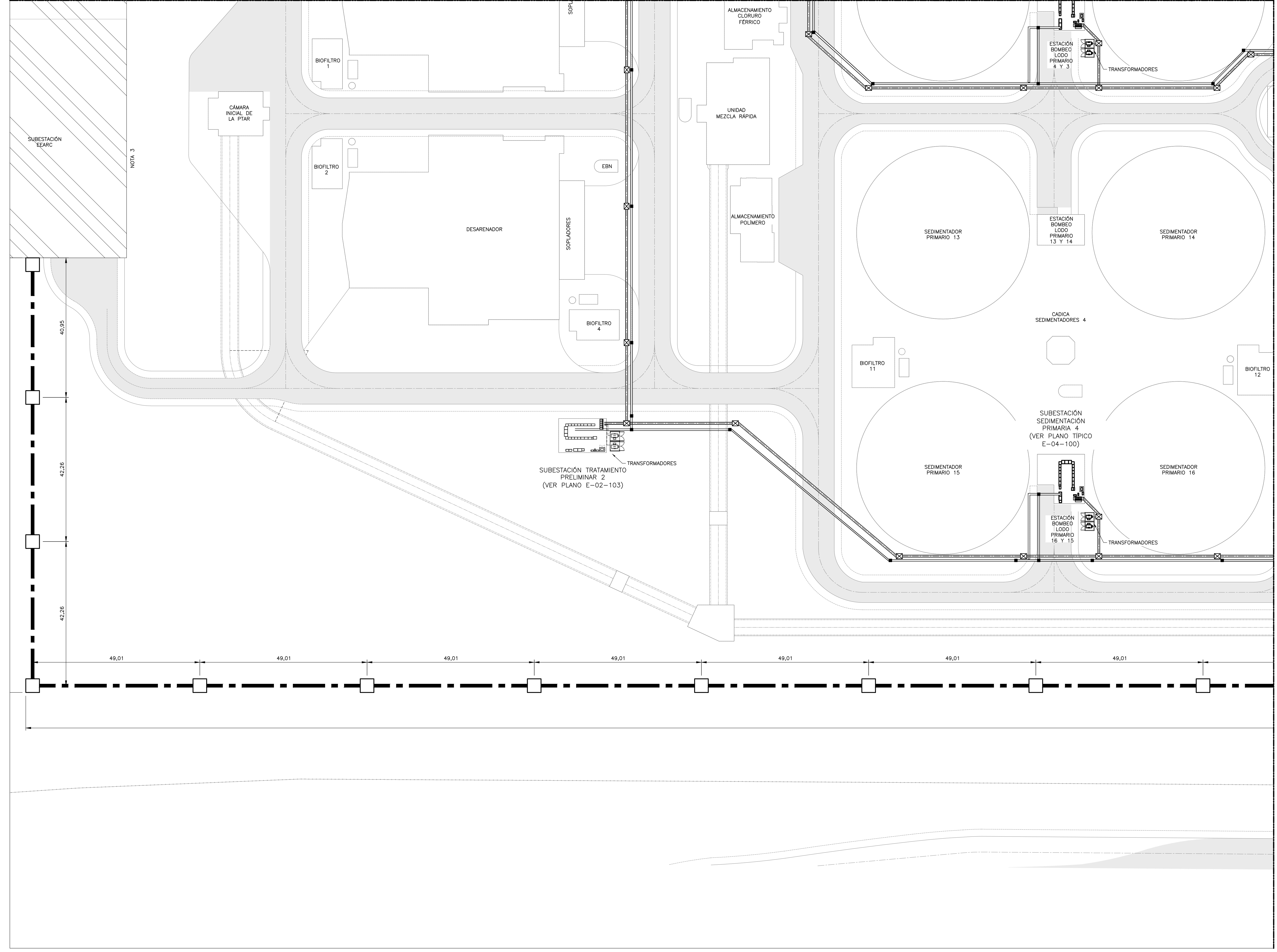


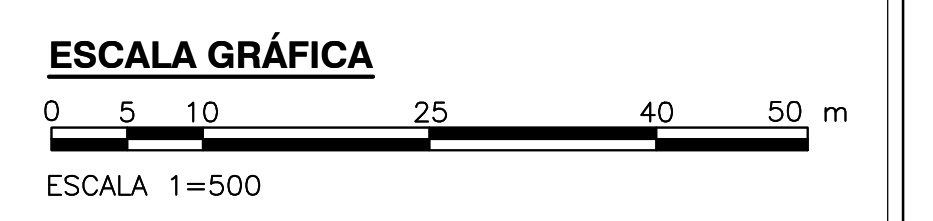
LÍNEA DE EMPALME CONTINUA EN PLANO No. E-00-011



NOTAS:  
1. VER NOTAS GENERALES, CONVENCIONES Y CUADRO DE POTENCIA DE SUB ESTACIONES EN EL PLANO E-00-004.



LÍNEA DE EMPALME CONTINUA EN PLANO No. E-00-014



©2016 CDM Smith-INGESAM. Todos los derechos reservados. Reutilización de documentos: Documentos y diseños suministrados por el servicio profesional, incorporados en este documento, son propiedad de CDM Smith-INGESAM y EAB. No serán utilizados, ni total ni parcialmente, para cualquier otro proyecto sin autorización escrita de CDM Smith-INGESAM y/o EAB.

**CDM Smith** **INGESAM**  
CONTRATO DE CONSULTORIA No. 1-02-25500-0690-2011

ESPECIALISTA:

REPRESENTANTE LEGAL O PROPIETARIO: ROBERT GALDES, U.C. No. 3901 ME, USA

**UNIÓN TEMPORAL PTAR CANOAS**  
CONTRATO EAAB No. 1-15-25500-0646-2012

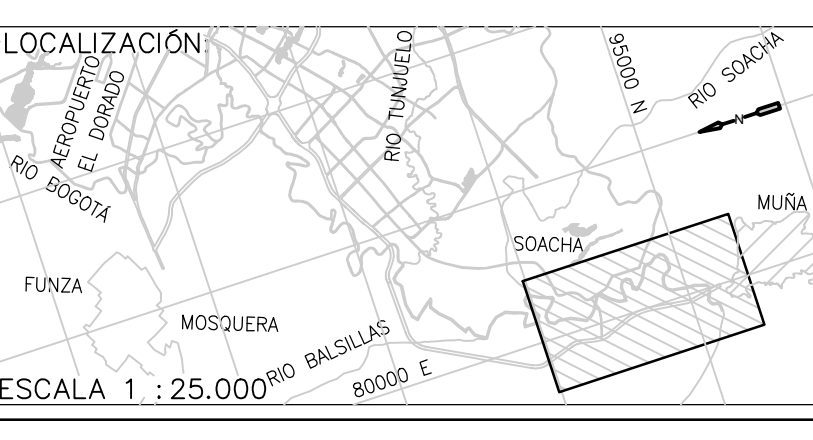
REVISÓ:

APROBÓ: FERNANDO SILVA G. MAT. No. 0000001407XL

**acueducto**  
AGUA ALCANTARILLADO Y ASEO DE BOGOTÁ

RECIBIÓ: ING. RENALDO PULIDO, REGISTRO No. 3560

RECIBIÓ: ING. HAGO OMEZ, REGISTRO No. 3429



SISTEMA DE REFERENCIA		MODIFICACIONES		
FECHA	MODIFICACION	NOMBRE ING. RESPONSABLE	FIRMA	

TIPO DE COORDENADAS: PLANAS CARTESIANAS  
ORIGEN COORDENADAS: BOGOTÁ D.C.  
VERTICE NP-13-B5-1  
NORTE: 93744.534 m  
ESTE: 82666.481 m  
COTA: 2552.58 metros  
COORDENADAS MEDIAS  
NORTE: 96250.0 m  
ESTE: 86500.0 m  
PLANCHAS  
1:10.000, 246-13-A-2

**acueducto**  
AGUA ALCANTARILLADO Y ASEO DE BOGOTÁ

GERENCIA CORPORATIVA DE SISTEMA MAESTRO  
DIRECCIÓN RED TRONCAL ALCANTARILLADO

PLANO DE DISEÑO TRATAMIENTO DE AGUAS RESIDUALES

**PTAR CANOAS/VEREDA CANOAS/MUNICIPIO DE SOACHA**

CONTIENE: P.11 SISTEMA ELÉCTRICO BASE 2

ESCALA: INDICADA

NOMBRE DEL ARCHIVO: E00011NFPW.DWG

PROYECTO No. :  
FECHA: JUNIO/2016  
PLANO No. :  
E-00-012

ENTREGA 100% - VÁLIDO PARA CONSTRUCCIÓN

LA ESCALA DE IMPRESIÓN PARA ESTE PLANO ES DE TAMAÑO PLEGO (700mmx1000mm)