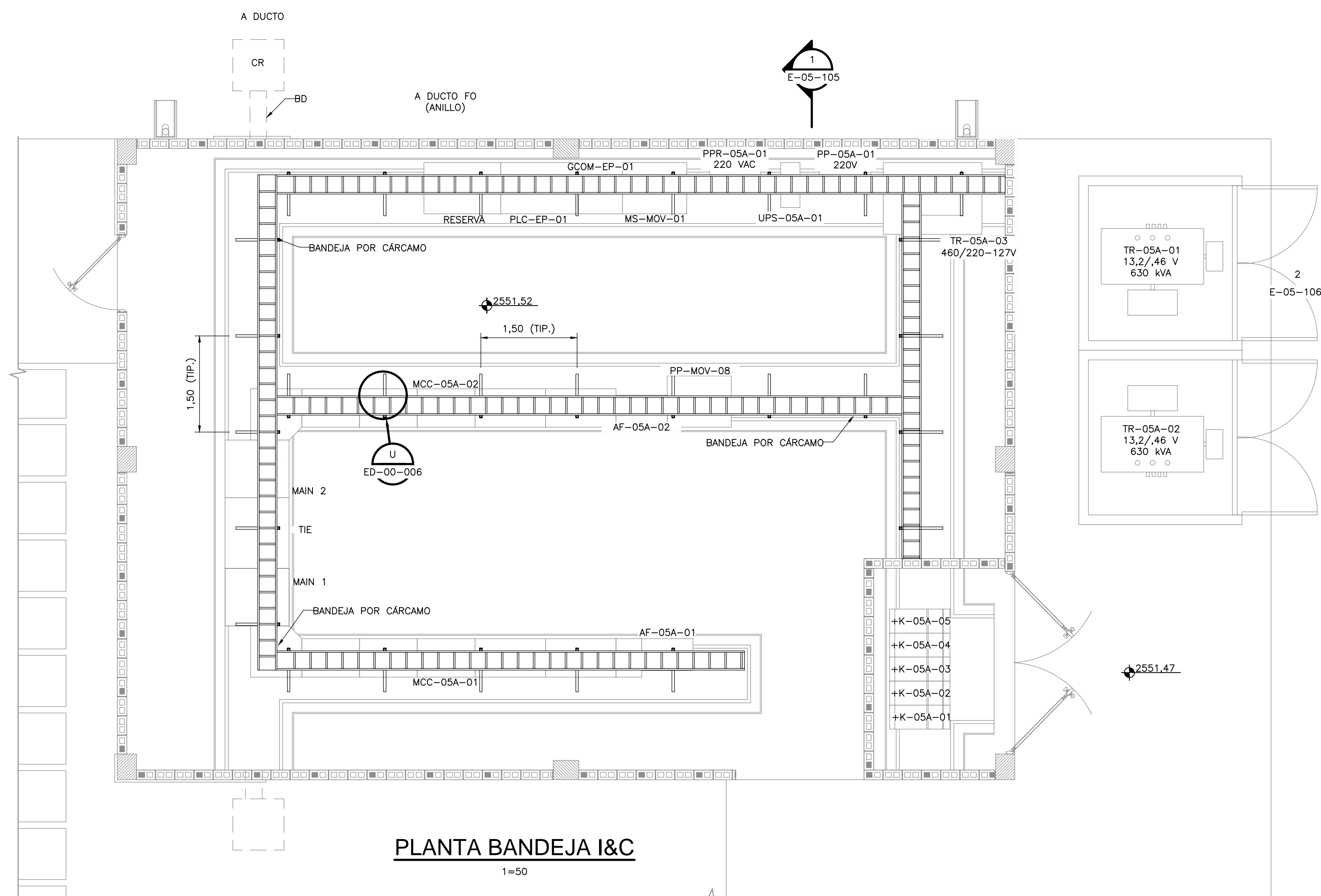
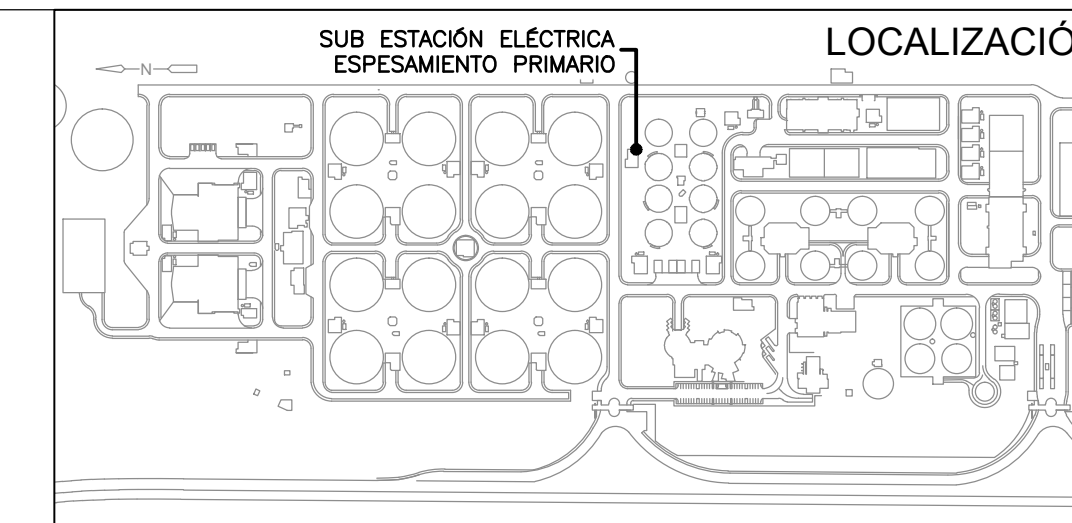


PLANTA BANDEJA ELÉCTRICA
1=50



PLANTA BANDEJA I&C
1=50



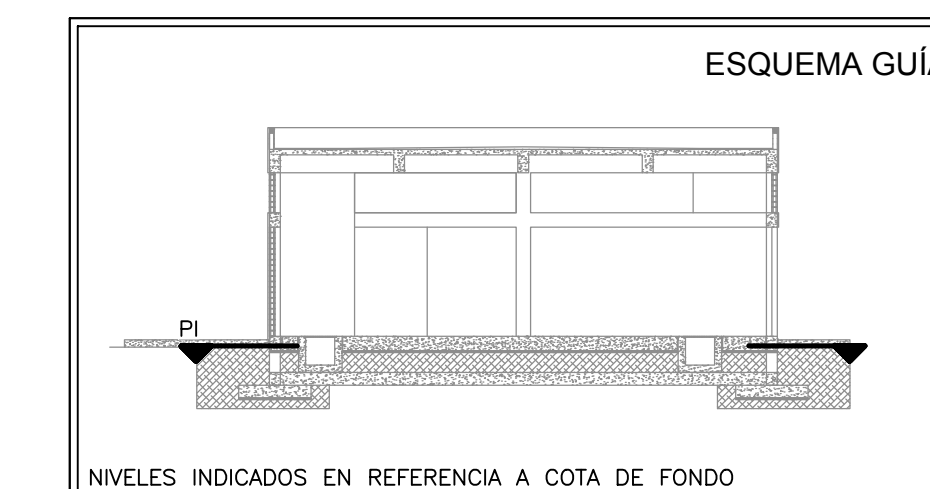
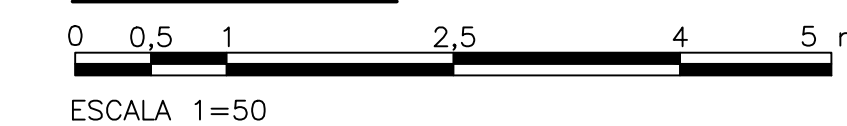
NOTAS:

1. LAS DIMENSIONES ESTÁN DADAS EN METROS, DIÁMETROS DE TUBERÍA EN MILÍMETROS Y TODOS LOS NIVELES ESTÁN EN METROS SOBRE EL NIVEL DEL MAR, A MENOS QUE SE INDIQUE OTRA UNIDAD DE MEDIDA.
2. LAS DIMENSIONES ESTRUCTURALES ESTÁN BASADAS EN EQUIPOS Y PROCESOS DE REFERENCIA. DEBERÁN VERIFICARSE LOS AJUSTES QUE SE REQUIERAN SEGÚN LOS EQUIPOS COMPRADOS. DICHAS MODIFICACIONES AL DISEÑO SERÁN RESPONSABILIDAD DEL CONTRATISTA.
3. EL CONTRATISTA SERÁ EL RESPONSABLE DE HACER LAS MEDICIONES EN SITIO, Y DE REALIZAR LA RUTA MÁS ÓPTIMA, TANTO PARA LAS BLINDOBARRAS COMO PARA LAS BANDEJAS.
4. EL VALOR DE LAS ELEVACIONES DE LOS PUNTOS CORRESPONDEN AL NÚMERO MOSTRADO INCREMENTADO EN 2500.

CONVENCIONES:

- BANDEJA DE I&C 300x100 mm
- BANDEJA DE POTENCIA ELÉCTRICA 600x100 mm
- BLINDOBARRAS AÉREAS
- BANDEJA PORTACABLE VERTICAL
- BANDEJA PORTACABLE HORIZONTAL

ESCALA GRÁFICA



©2016 CDM Smith-INGESAM. Todos los derechos reservados. Incorporados en este documento, son propiedad de CDM Smith-INGESAM y EAB. Reutilización de documentos: Documentos y diseños suministrados por el servicio profesional, incorporados en este documento, son propiedad de CDM Smith-INGESAM y/o EAB. No serán utilizados, ni total ni parcialmente, para cualquier otro proyecto sin autorización escrita de CDM Smith-INGESAM y/o EAB.

CDM Smith **INGESAM**
CONTRATO DE CONSULTORÍA No. 1-02-25500-0690-2011

REPRESENTANTE LEGAL O PROPIETARIO: ROBERT GAUBES, U.C. No. 3901 ME, USA

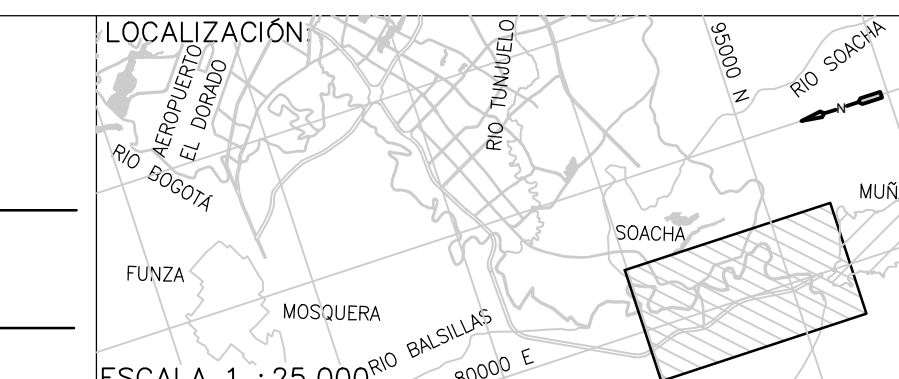
UNIÓN TEMPORAL PTAR CANOAS
CONTRATO EAMB No. 1-15-25500-0646-2012

REVISÓ: FERNANDO SILVA G. MAT. No. 0000001407XL

acueducto
AGUA ALCANTARILLADO Y ASEO DE BOGOTÁ

RECIBIÓ: ING. RENALDO PULIDO, REGISTRO No. 3564

RECIBIÓ: ING. HAZO OSMEZ, REGISTRO No. 3429



SISTEMA DE REFERENCIA MAGNA SIRGAS
TIPO DE COORDENADAS PLANAS CARTESIANAS
ORIGEN COORDENADAS BOGOTÁ D.C.

VERTICE NP-13-B5-1
NORTE: 93744.516 m
ESTE: 82666.481 m
COTA: 2552.58 msnm

COORDENADAS MEDIAS
NORTE: 96250.0 m
ESTE: 86000.0 m

PLANCHA
1:10,000, 246-15-A-2

MODIFICACIONES		FIRMA	
FECHA	MODIFICACION	NOMBRE ING. RESPONSABLE	FIRMA

acueducto
AGUA ALCANTARILLADO Y ASEO DE BOGOTÁ

GERENCIA CORPORATIVA DE SISTEMA MAESTRO
DIRECCIÓN RED TRONCAL ALCANTARILLADO

PLANO DE DISEÑO TRATAMIENTO DE AGUAS RESIDUALES

PTAR CANOAS/VEREDA CANOAS/MUNICIPIO DE SOACHA

CONTIENE: P.11 SUB ESTACIÓN ELÉCTRICA ESPESAMIENTO PRIMARIO CANALIZACIONES - PLANTA INFERIOR

ESCALA: INDICADA

NOMBRE DEL ARCHIVO: E05104GTPL.DWG

PROYECTO No. :
FECHA: AGOSTO/2016
PLANO No. :
E-05-104A