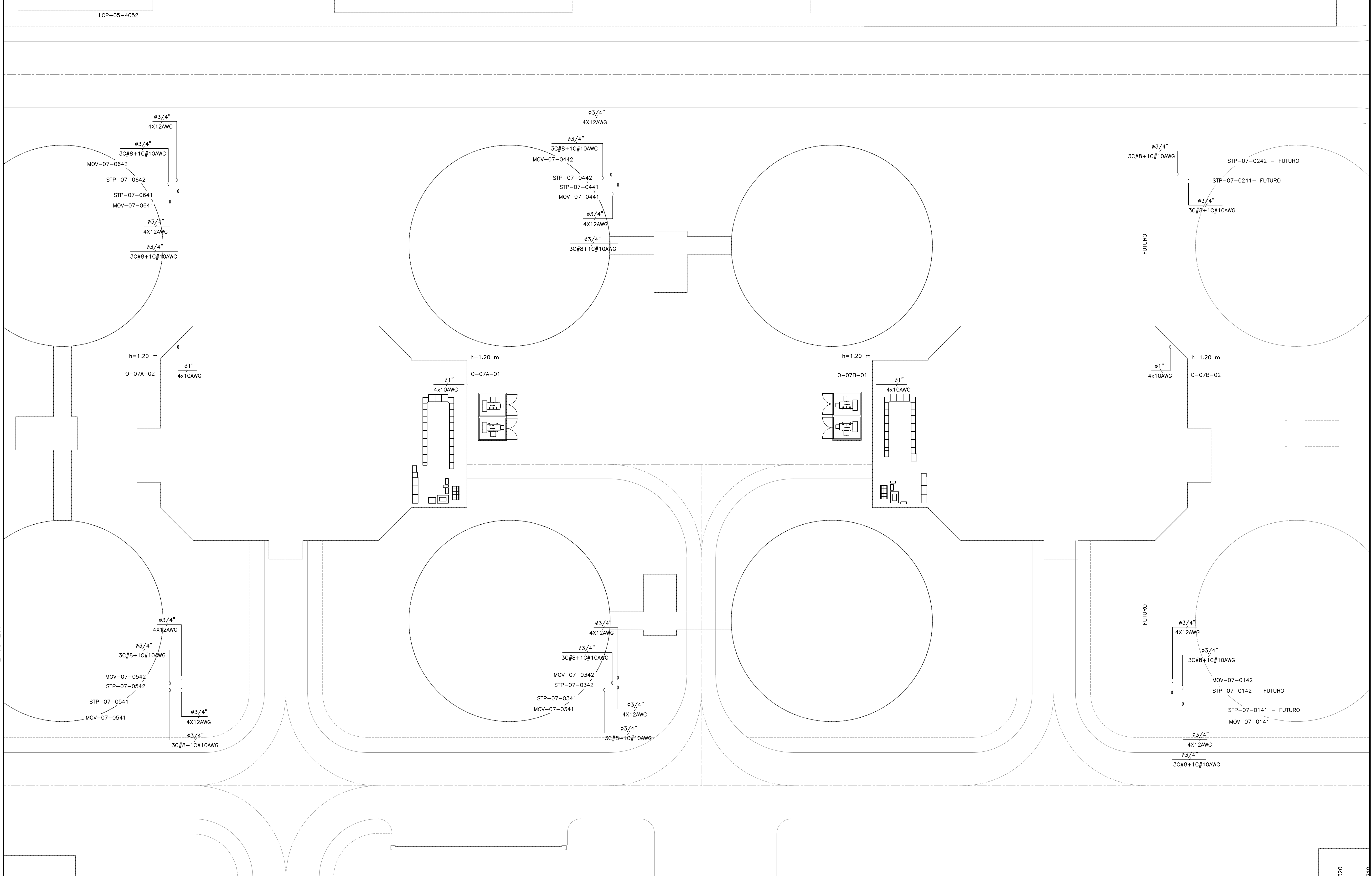
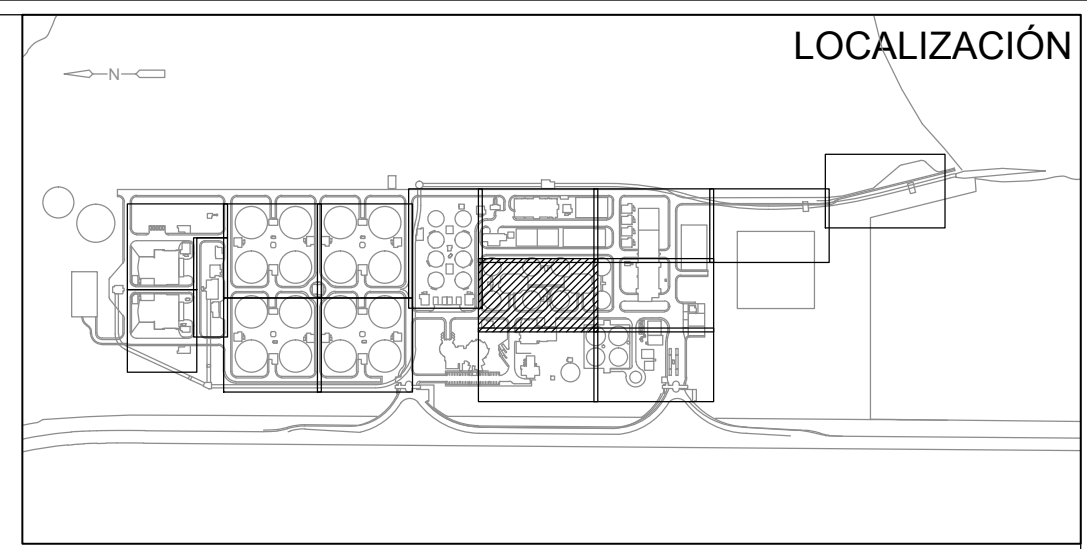


LÍNEA DE EMPALME CONTINUA EN PLANO No. E-05-201



LÍNEA DE EMPALME CONTINUA EN PLANO No. E-07-201

PLANTA
ESCA=1:250



LOCALIZACIÓN

NOTAS:

- ESTE PLANO ES VALIDO UNICAMENTE PARA LAS REDES INDICADAS.
- TODAS LAS DIMENSIONES ESTAN DADAS EN METROS SALVO OTRA INDICACION.
- LA UBICACION DE LOS EQUIPOS Y TRAZADO DE TUBERIA ES INDICATIVA, LA MODULACION DEFINITIVA SE HARA EN SITIO.
- LA EJECUCION DE ESTE PROYECTO REQUIERE EL CUMPLIMIENTO DE LAS NORMATIVAS APLICABLES DEL RETE (REGLAMENTO TECNICO DE INSTALACIONES ELECTRICAS) Y DEL CEC (CODIGO ELECTRICO COLOMBIANO) NORMA NTC2050, Y LAS NORMAS Y REGLAMENTOS DE CODENSA, EN PARTICULAR SE DEBE CUMPLIR CON: CERTIFICACIONES DE CONFORMIDAD DE PRODUCTOS, CONDICIONES DE INSTALACIONES APROPIADAS, DIRECCION DE LA OBRA POR INGENIERO ELECTRICISTA O INGENIERO ELECTROMECANICO CON MATRICULA PROFESIONAL VIGENTE, CERTIFICACION RETE PARA ENERGIZAR.
- EL CONTRATISTA DEBE PROCURAR QUE NO SE PRESENTEN CRUCES O INTERSECCIONES CON OTRAS REDES O ACOMETIDAS SUBTERRANEAS EXISTENTES (ACUEDUCTO, GAS, ALCANTARILLADO, TELF., ETC...), EN CASO QUE ESTO OCURRA LA TUBERIA ELECTRICA DEBERA MODIFICAR SU RECORRIDO.
- LA EMPRESA COMERCIALIZADORA DE ENERGIA NO ASUME RESPONSABILIDAD POR LA OMISION EN EL CUMPLIMIENTO DE NORMAS LEGALES APLICABLES AL CASO POR PARTE DEL CONTRATISTA Y/O PROPIETARIO DEL PROYECTO.
- ESTE PROYECTO PARA SU EJECUCION, DEBE CUMPLIR CON LOS ARTICULOS 49 Y 60 DEL DECRETO 2150/95, LEY 99/93, CON LAS NORMAS Y ESPECIFICACIONES VIGENTES DEL ACUEDUCTO DE BOGOTA.
- LAS CANALIZACIONES TENDRAN UNAS PROFUNDIDADES MINIMAS DE: 0.60 mts. PARA REDES DE ALUMBRADO PUBLICO 0.80 mts. PARA REDES DE BAJA TENSION 1.00 mts. PARA REDES DE MEDIA TENSION SE CONSULTARA CON INTERVENTORIA LA SEÑALIZACION DE ACOMETIDAS Y CAMARAS.
- TODOS LOS CONDUCTORES A UTILIZAR EN ESTE PROYECTO SERAN DE COBRE, DENOMINACION AWG-TIPO THHN/THWN 600V, EXCEPTO LOS QUE PROVIENEN DE UN VARIADOR DE FRECUENCIA, LOS CUALES DEBEN SER DEL TIPO VFD 600V TC.
- EN LOS TRAMOS DE TUBERIA CONDUIT DONDE NO SE INDICA DIAMETRO Y NUMERO DE CONDUCTORES, SE ASUME QUE EL DIAMETRO DE LA TUBERIA ES 3/4" Y QUE PASA 1 CONDUCTOR 4X12AWG.
- LOS DIAMETROS DE LAS TUBERIAS SE HAN CALCULADO SEGUN LA TABLA 1 CAPITULO 9 NTC-2050.
- TODA LA TUBERIA CONDUIT AEREA A UTILIZARSE EN ESTE PROYECTO SERA GALVANIZADA TIPO RIGID, RECUBIERTAS EN PVC SALVO OTRA INDICACION.
- TODA LA TUBERIA CONDUIT SUBTERRANEA A UTILIZAR EN ESTE PROYECTO SERA TIPO PVC.
- ESTE PLANO HA SIDO ELABORADO ATENDIENDO LAS NORMAS EXIGIDAS POR EL RETE, EL CODIGO NTC-2050 Y LAS NORMAS LOCALES EN SUS LINEAMIENTOS GENERALES, ES RESPONSABILIDAD EXCLUSIVA DEL INSTALADOR DETALLARLAS, COMPLEMENTARLAS Y CUMPLIRLAS SEGUN LO DISPUESTO POR LA LEY.
- LOS MATERIALES UTILIZADOS DEBEN SER NUEVOS Y PRESENTAR CERTIFICACION DE CONFORMIDAD DEL PRODUCTO CON EL RETE.
- CON EL OBJETIVO DE EVITAR ACCIDENTES POR ERRONEA INTERPRETACION DE LAS TENSIONES Y TIPOS DE SISTEMAS UTILIZADOS, SE DEBE CUMPLIR CON EL CODIGO DE COLORES PARA CONDUCTORES AISLADOS INDICADOS EN LA TABLA 6.9 DEL RETE, SE TOMARA COMO VALIDO PARA DETERMINAR ESTE REQUISITO EL COLOR PROPIO DEL AISLADO EXTERIOR DEL CONDUCTOR O EN SU DEFECTO, SU MARCACION DEBE HACERSE EN LAS PARTES VISIBLES CON PINTURA, CON CINTA O ROTULOS ADHESIVOS DEL COLOR RESPECTIVO.

CONVENCIONES:

- TUBERIA ELECTRICA AEREA
- BANCO DE DUCTOS
- TUBERIA ELECTRICA SUBTERRANEA
- CAJA DE REGISTRO DE PASO 1.20X1.20X1.20m.
- MOTOR
- LCP
- TABLERO
- TOMACORRIENTE TRIFASICO
- CONDULETA / CAJA DE PASO
- TUBERIA QUE SUBE
- TUBERIA QUE BAJA
- BANDEJA



CDM Smith **INGESAM**
CONTRATO DE CONSULTORIA No. 1-02-25500-0690-2011

REPRESENTANTE LEGAL O PROPIETARIO: ROBERT GAUBES, LIC. No. 3901 ME, USA

UNION TEMPORAL PTAR CANOAS
CONTRATO EAJB No. 1-15-25500-0646-2012

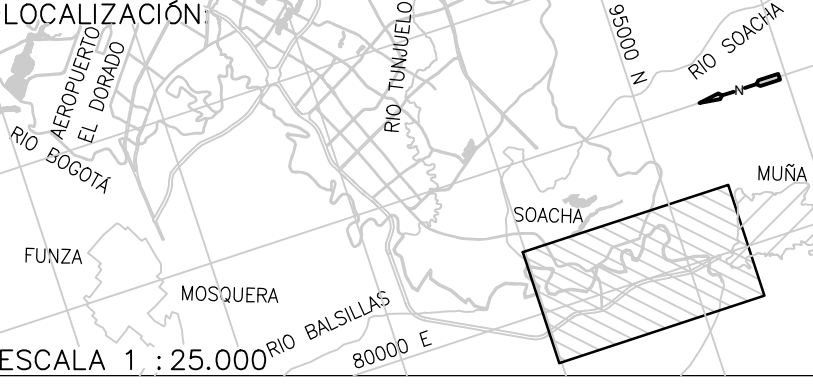
REVISÓ: [Firma]

APROBÓ: FERNANDO SILVA G. MAT. No. 0000001407XL

acueducto
AGUA ALCANTARILLADO Y ASEO DE BOGOTÁ

RECIBÍO: ING. RENALDO PULIDO, REGISTRO No. 3560

RECIBÍO: ING. HAZO COMEZ, REGISTRO No. 3429



FECHA	MODIFICACION	NOMBRE ING. RESPONSABLE	FIRMA

SISTEMA DE REFERENCIA: MADRID, SIRGAS
TIPO DE COORDENADAS: PLANAS CARTESIANAS
ORIGEN COORDENADAS: BOGOTÁ D.C.
VERTICE NP-13-B5-1
NORTE: 93744.534 m
ESTE: 82666.481 m
COTA: 2552.68 msnnm
COORDENADAS MEDIAS
NORTE: 96250.0 m
ESTE: 86500.0 m
PLANCHA: 1:10,000, 246-18-A-2

acueducto
AGUA ALCANTARILLADO Y ASEO DE BOGOTÁ

GERENCIA CORPORATIVA DE SISTEMA MAESTRO
DIRECCION RED TRONCAL ALCANTARILLADO

PLANO DE DISEÑO TRATAMIENTO DE AGUAS RESIDUALES

PTAR CANOAS/VEREDA CANOAS/MUNICIPIO DE SOACHA

CONTIENE: P.11
PLANIMETRIA INSTALACION DE TUBERIA BT - DIGESTORES 1 Y 2

ESCALA: INDICADA

NOMBRE DEL ARCHIVO: E07210DSBT.DWG

PROYECTO No. :
FECHA: AGOSTO/2016
PLANO No. :
E-07-210

ENTREGA 100% - VALIDO PARA CONSTRUCCION

© 2016 CDM Smith-INGESAM. Todos los derechos reservados. Incorporados en este documento, son propiedad de CDM Smith-INGESAM y/o EAB. No serán utilizados, ni total ni parcialmente, para cualquier otro proyecto sin autorización escrita de CDM Smith-INGESAM y/o EAB.

LA ESCALA DE IMPRESION PARA ESTE PLANO ES DE TAMAÑO PLEGO (700mmx1000mm)