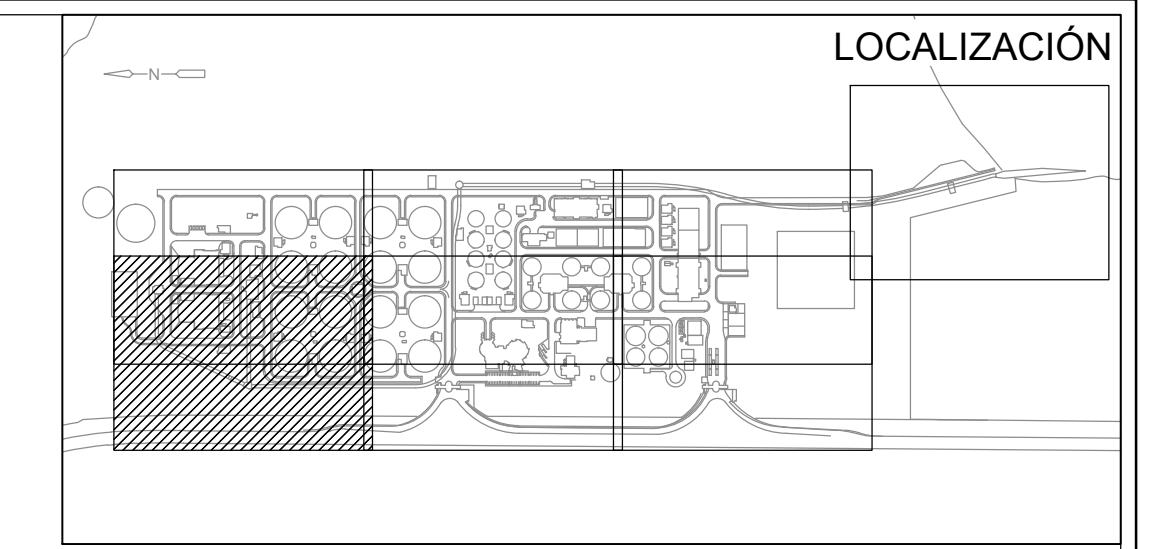
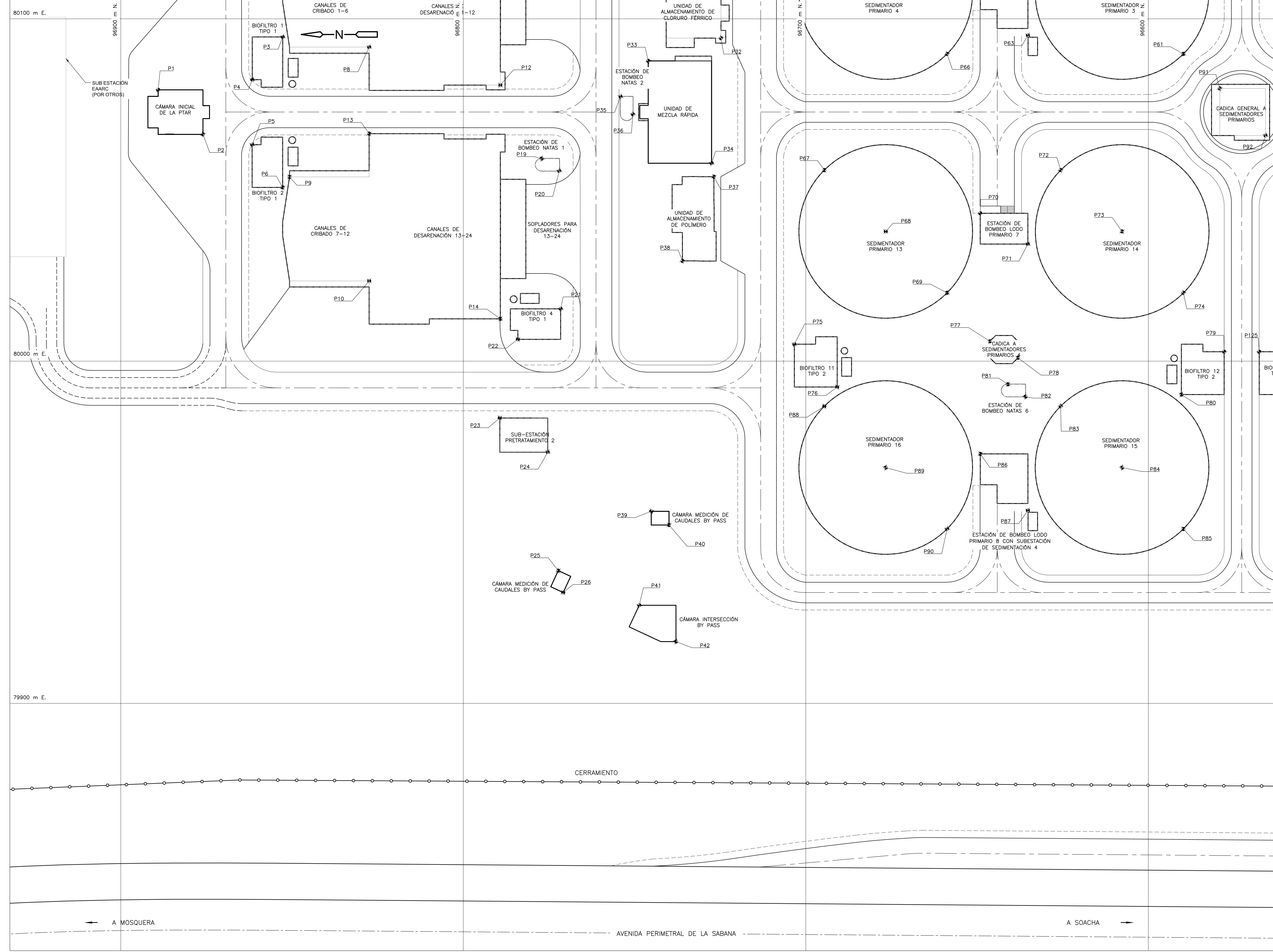


LÍNEA DE EMPALME CONTINUA EN PLANO No. S-00-004



NOTAS:
 1. LAS COTAS REPRESENTADAS EN ESTE PLANO DEBEN INCREMENTARSE EN 2500m PARA TENER EL VALOR REAL.

CONVENCIONES:

- CERRAMIENTO MURO Y MALLA - LIMITE DEL CONTRATO
- CERRAMIENTO FASE II Y III
- CERRAMIENTO POSTE Y ALAMBRE

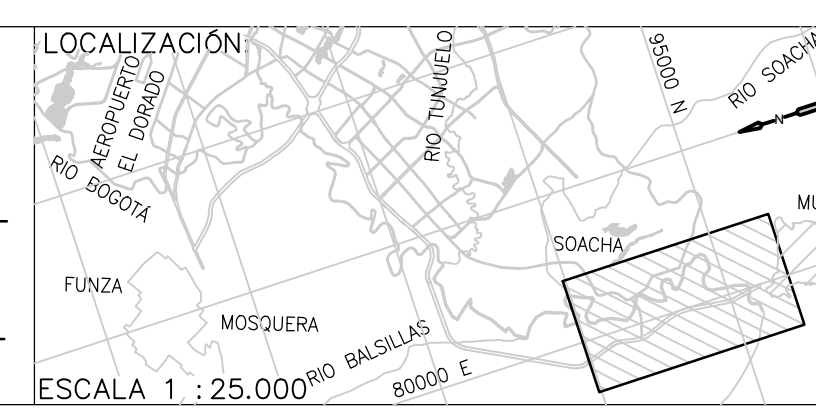


©2016 CDM Smith-INGESAM. Todos los derechos reservados. Reutilización de documentos: Documentos y diseños suministrados por el servicio profesional, incorporados en este documento, son propiedad de CDM Smith-INGESAM y/o EAB. No serán utilizados, ni total ni parcialmente, para cualquier otro proyecto sin autorización escrita de CDM Smith-INGESAM y/o EAB.

CDM Smith **INGESAM**
 CONTRATO DE CONSULTORIA No. 1-02-2500-0690-2011

UNIÓN TEMPORAL CANOAS
 CONTRATO EAB No. 1-15-2500-0946-2012

acueducto
 AGUA ALCANTARILLADO Y ASEO DE BOGOTÁ



SISTEMA DE REFERENCIA		MODIFICACIONES	
MADESA SIRGAS	FECHA	NOMBRE ING. RESPONSABLE	FIRMA
TIPO DE COORDENADAS PLANAS CARTESIANAS	MODIFICACION		
ORIGEN COORDENADAS BOGOTÁ D.C.			
VERTICE NP-13-B5-1			
NORTE: 93744.534 m			
ESTE: 82666.481 m			
COTA: 2552.98 msnnm			
COORDENADAS MEDIAS			
NORTE: 96250.0 m			
ESTE: 80500.0 m			
PLANCHAS			
1:10,000, 246-A-2			

acueducto
 AGUA ALCANTARILLADO Y ASEO DE BOGOTÁ
 GERENCIA CORPORATIVA DE SISTEMA MAESTRO
 DIRECCIÓN RED TRONCAL ALCANTARILLADO

PTAR CANOAS/VEREDA CANOAS/MUNICIPIO DE SOACHA
 CONTIENE: **P.11**
COORDENADAS DE LOCALIZACIÓN DE LAS ESTRUCTURAS - BASE 2

PROYECTO No. :
 FECHA: AGOSTO/2016
 PLANO No. :
S-00-005

ENTREGA 100% - VÁLIDO PARA CONSTRUCCIÓN