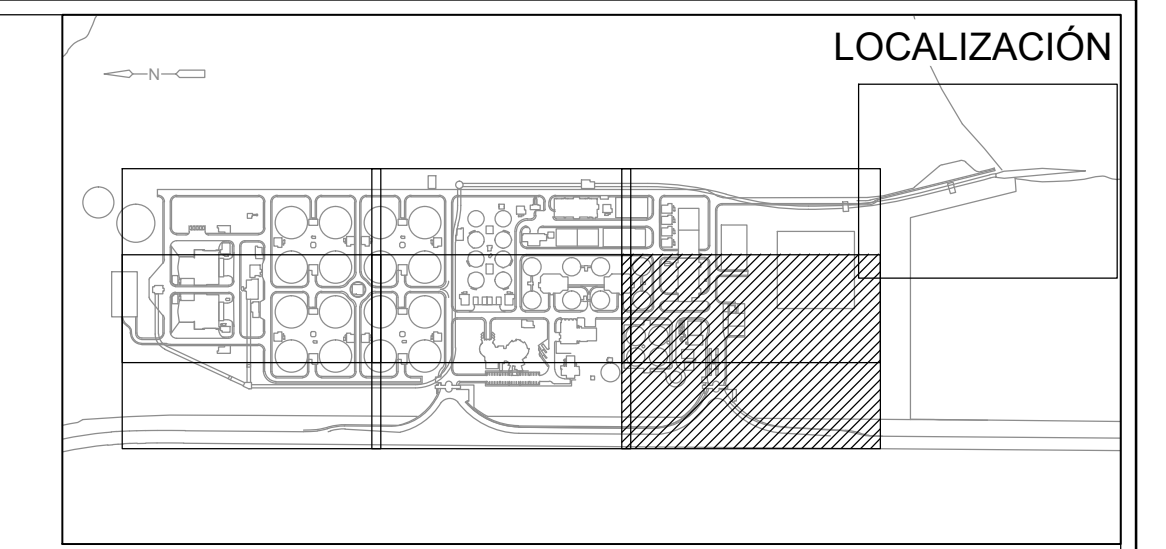
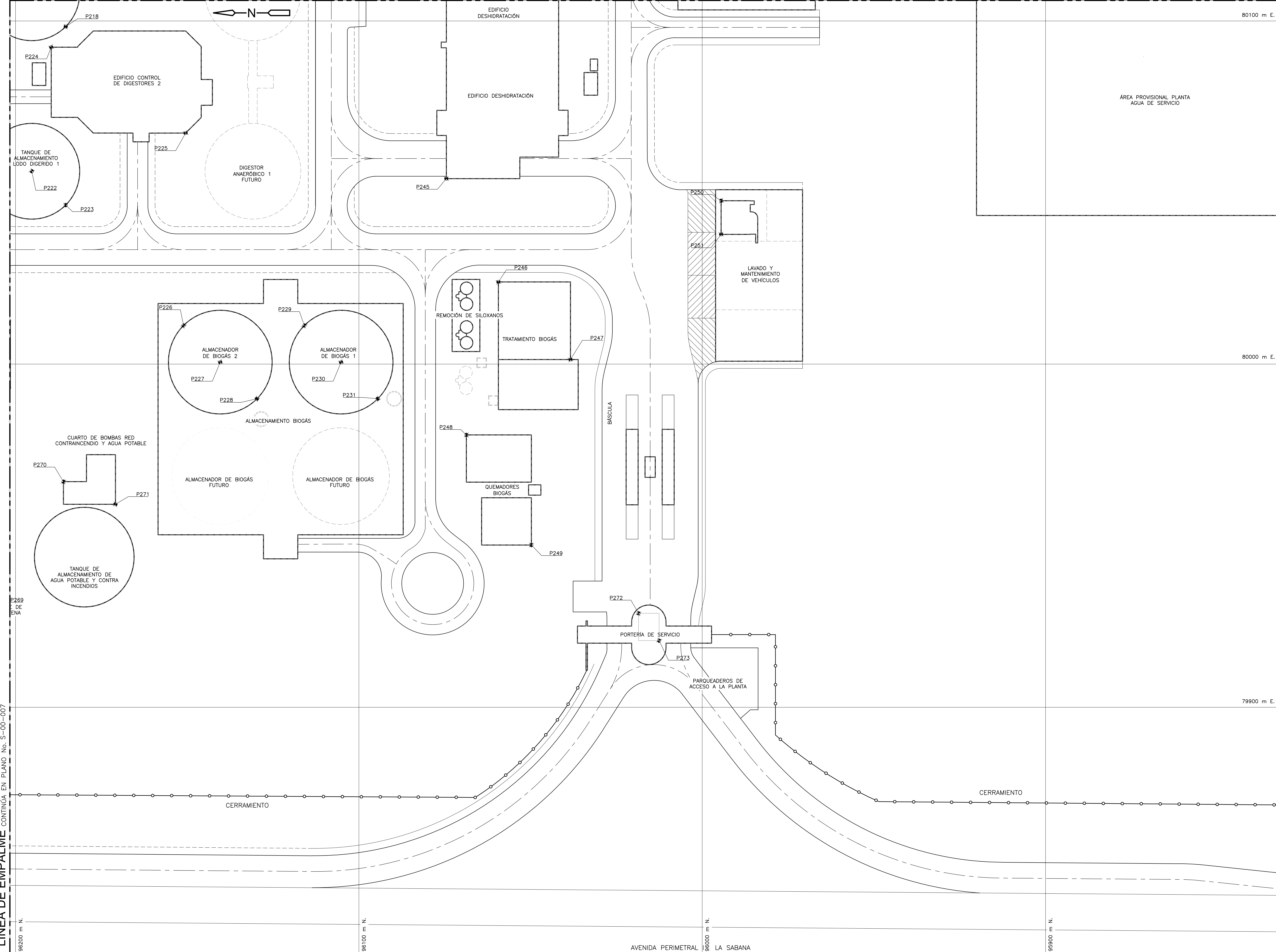


LÍNEA DE EMPALME CONTINUA EN PLANO No. S-00-008

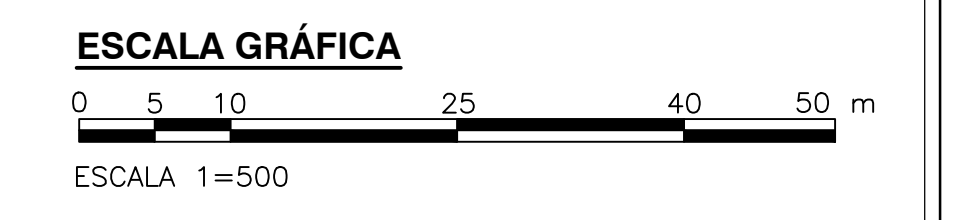


NOTAS:

1. LAS COTAS REPRESENTADAS EN ESTE PLANO DEBEN INCREMENTARSE EN 2500m PARA TENER EL VALOR REAL.

CONVENCIONES:

- CERRAMIENTO MURO Y MALLA - LIMITE DEL CONTRATO
- CERRAMIENTO FASE II Y III
- CERRAMIENTO POSTE Y ALAMBRE



©2016 CDM Smith-INGESAM. Todos los derechos reservados. Reutilización de documentos: Documentos y diseños suministrados por el servicio profesional, incorporados en este documento, son propiedad de CDM Smith-INGESAM y EAB. No serán utilizados, ni total ni parcialmente, para cualquier otro proyecto sin autorización escrita de CDM Smith-INGESAM y/o EAB.

CDM Smith **INGESAM**
 CONTRATO DE CONSULTORIA No. 1-02-25500-0690-2011

REPRESENTANTE LEGAL O PROPIETARIO: ROBERT GAUDES U.C. No. 3901 ME, USA

UNIÓN TEMPORAL CANOAS
 CONTRATO EAB No. 1-15-25500-0346-2012

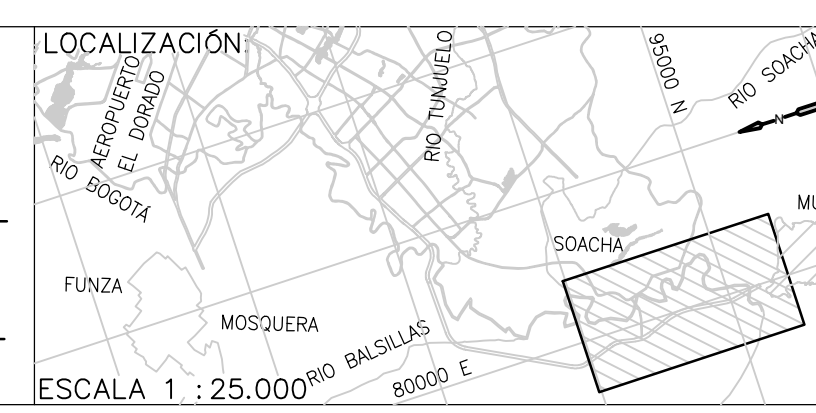
REVISÓ: _____

APROBÓ: FERNANDO SILVA G. MAT. No. 0000001407XL

acueducto
 AGUA ALCANTARILLADO Y ASEO DE BOGOTÁ

RECIBIÓ: ING. RENALDO PULIDO REGISTRO. No. 3060

RECIBIÓ: ING. HUGO GÓMEZ REGISTRO. No. 3429



SISTEMA DE REFERENCIA		MODIFICACIONES			
MADRID SIRGAS		FECHA	MODIFICACION	NOMBRE ING. RESPONSABLE	FIRMA
TIPO DE COORDENADAS PLANAS CARTESIANAS					
ORIGEN COORDENADAS BOGOTÁ D.C.					
VERTICE NP-13-B5-1					
NORTE: 93764.534 m					
ESTE: 82666.481 m					
COTA: 2552.58 msnm					
COORDENADAS MEDIAS					
NORTE: 96250.0 m					
ESTE: 86000.0 m					
PLANCHA					
1:10.000, 246-13-A-2					

acueducto
 AGUA ALCANTARILLADO Y ASEO DE BOGOTÁ

GERENCIA CORPORATIVA DE SISTEMA MAESTRO DIRECCIÓN RED TRONCAL ALCANTARILLADO

PLANO DE DISEÑO TRATAMIENTO DE AGUAS RESIDUALES

PTAR CANOAS/VEREDA CANOAS/MUNICIPIO DE SOACHA

CONTIENE: P.11 COORDENADAS DE LOCALIZACIÓN DE LAS ESTRUCTURAS - BASE 6

ESCALA: INDICADA

NOMBRE DEL ARCHIVO: S00004NFPL.DWG

PROYECTO No.:

FECHA: AGOSTO/2016

PLANO No. S-00-009

ENTREGA 100% - VÁLIDO PARA CONSTRUCCIÓN