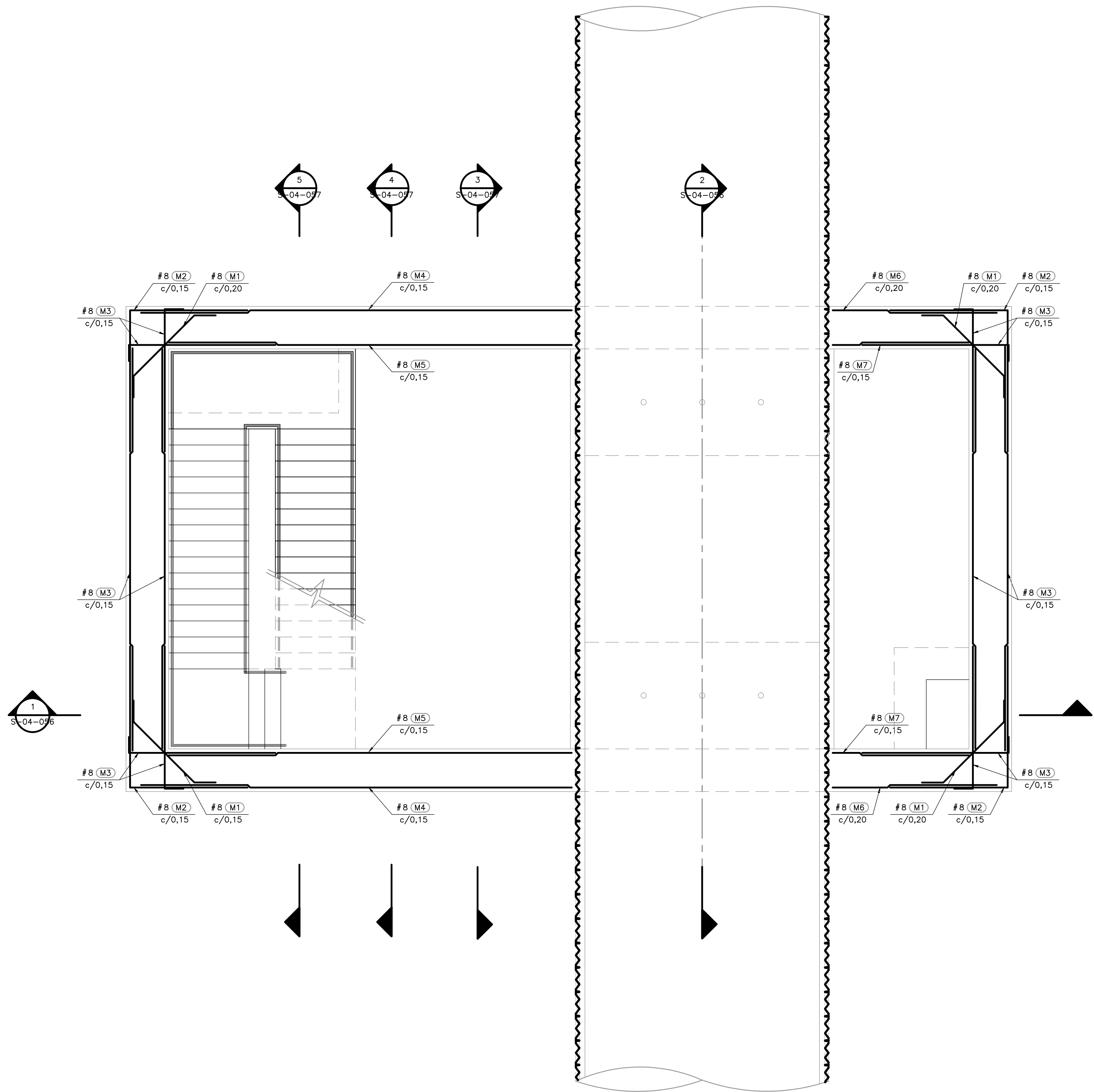
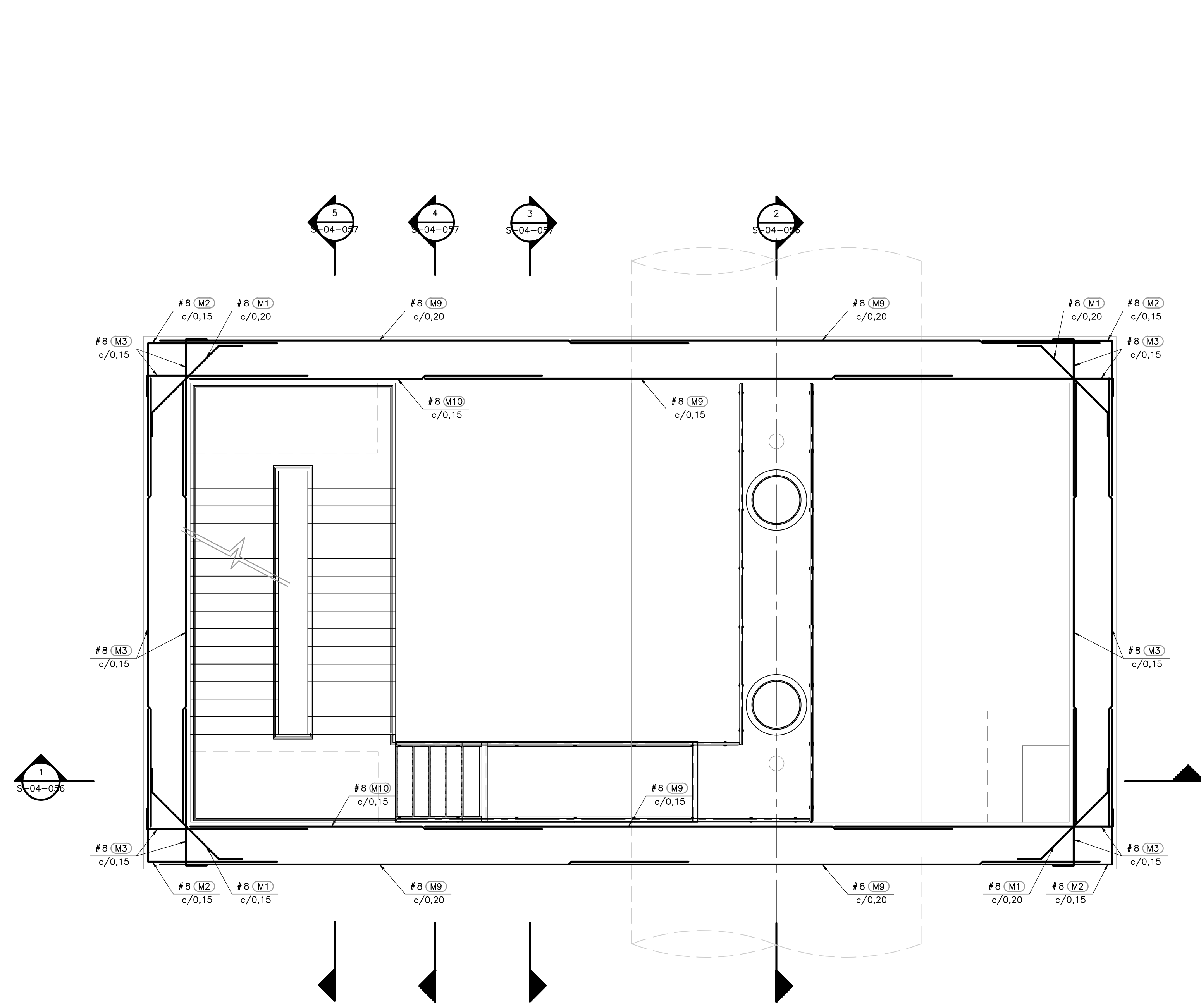




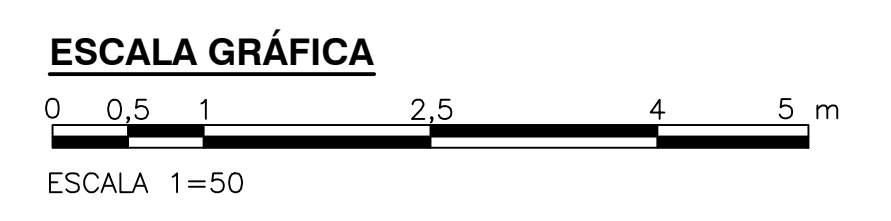
- NOTAS:**
1. TODAS LAS DIMENSIONES ESTÁN DADAS EN METROS Y TODOS LOS NIVELES ESTÁN EN METROS SOBRE EL NIVEL DEL MAR, A MENOS QUE SE INDIQUE OTRA UNIDAD DE MEDIDA.
 2. VER NOTAS GENERALES, ESPECIFICACIONES DE MATERIALES Y CRITERIOS DE DISEÑO EN PLANO S-00-001.
 3. VER SÍMBOLOS Y ABREVIATURAS EN PLANO S-00-002.
 4. VER TRASLAPPOS Y CANCHOS EN PLANO S0-00-001.
 5. VER REFUERZO ADICIONAL POR ABERTURAS EN ELEMENTOS EN PLANO S0-00-002.
 6. EL VALOR DE LAS ELEVACIONES DE LOS PUNTOS CORRESPONDE AL NÚMERO MOSTRADO INCREMENTADO EN 2500.



PLANTA INFERIOR
1=50



PLANTA INTERMEDIA
1=50



©2016 CDM Smith-INGESAM. Todos los derechos reservados. Reutilización de documentos: Documentos y diseños suministrados por el servicio profesional, incorporados en este documento, son propiedad de CDM Smith-INGESAM y EAB. No serán utilizados, ni total ni parcialmente, para cualquier otro proyecto sin autorización escrita de CDM Smith-INGESAM y/o EAB.

CDM Smith **INGESAM**
CONTRATO DE CONSULTORIA No. 1-02-25500-0690-2011

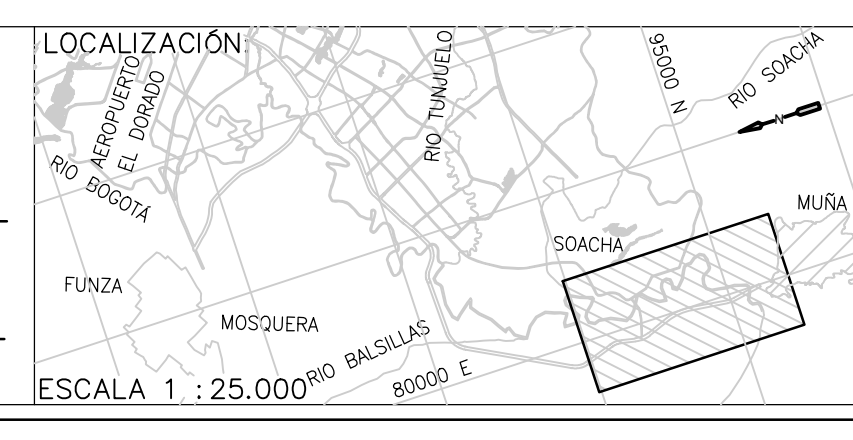
DISENÓ: _____
REPRESENTANTE LEGAL O PROPIETARIO: ROBERT GAUDES U.C. No. 3901 ME, USA

UNIÓN TEMPORAL CANOAS
CONTRATO EAB No. 1-15-25500-0946-2012

REVISÓ: _____
APROBÓ: FERNANDO SILVA G. MAT. No. 0000001407XL

acueducto
AGUA ALCANTARILLADO Y ASEO DE BOGOTÁ

RECIBÍÓ: ING. RENALDO PULIDO REGISTRO. No. 3060
RECIBÍÓ: ING. HUGO GÓMEZ REGISTRO. No. 3429



SISTEMA DE REFERENCIA		MODIFICACIONES		
MADRID SIRGAS		FECHA	MODIFICACION	NOMBRE ING. RESPONSABLE
TIPO DE COORDENADAS				FIRMA
PLANAS CARTESIANAS				
ORIGEN COORDENADAS				
BOGOTÁ D.C.				
VERTICE NP-13-B5-1				
NORTE: 93764.534 m				
ESTE: 82666.481 m				
COTA: 2552.58 msnm				
COORDENADAS MEDIAS				
NORTE: 96250.0 m				
ESTE: 86000.0 m				
PLANCHA				
1:10,000, 246-A-2				

acueducto
AGUA ALCANTARILLADO Y ASEO DE BOGOTÁ

GERENCIA CORPORATIVA DE SISTEMA MAESTRO
DIRECCIÓN RED TRONCAL ALCANTARILLADO

PLANO DE DISEÑO TRATAMIENTO DE AGUAS RESIDUALES

PTAR CANOAS/VEREDA CANOAS/MUNICIPIO DE SOACHA

CONTIENE: **P.11**
CÁMARA MEDICIÓN DE CAUDALES AGUA TRATADA
PLANTAS REFUERZO

ESCALA: INDICADA
NOMBRE DEL ARCHIVO: S04054MCP.LDWG

PROYECTO No. : _____
FECHA: AGOSTO/2016
PLANO No. **S-04-054**