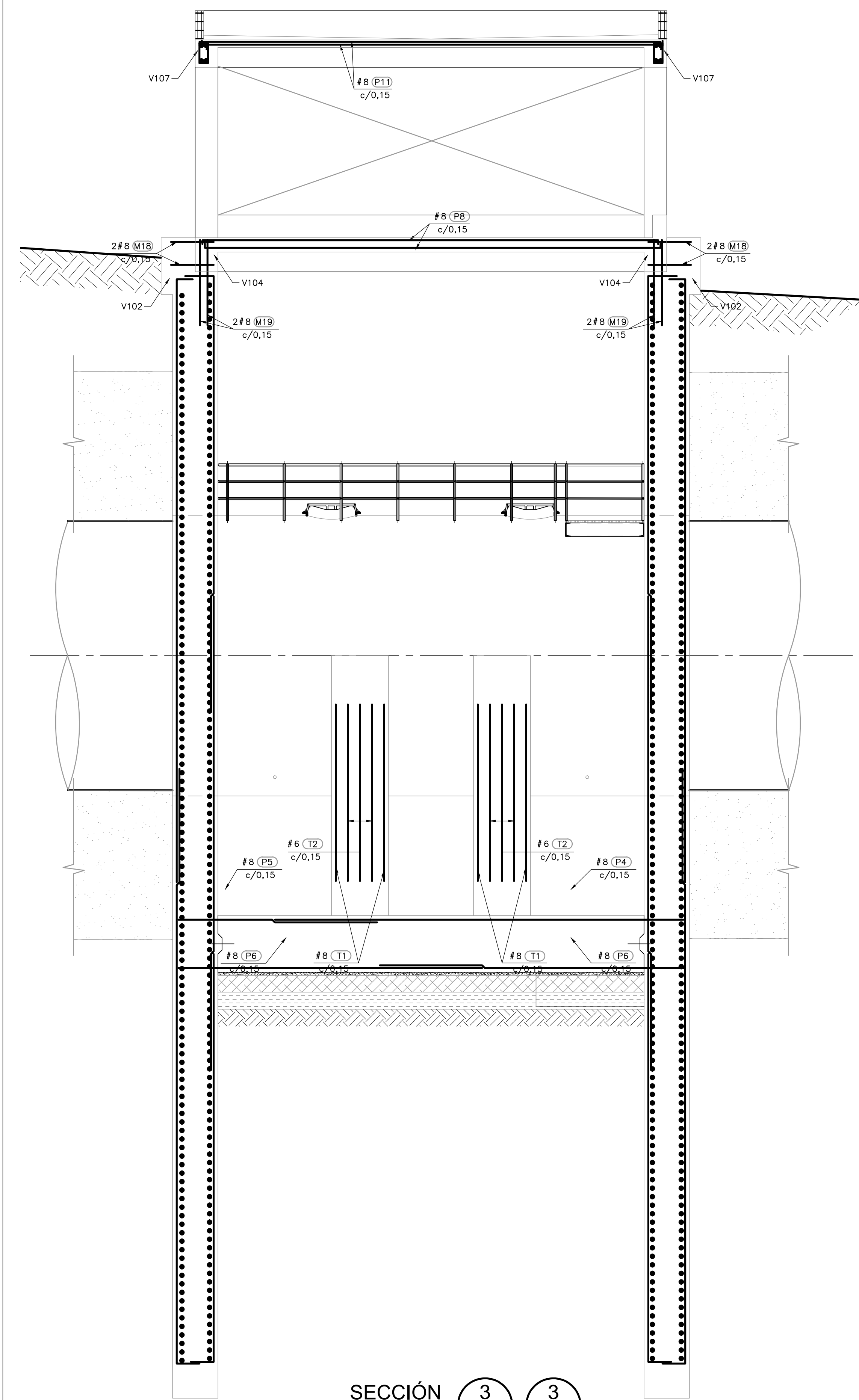
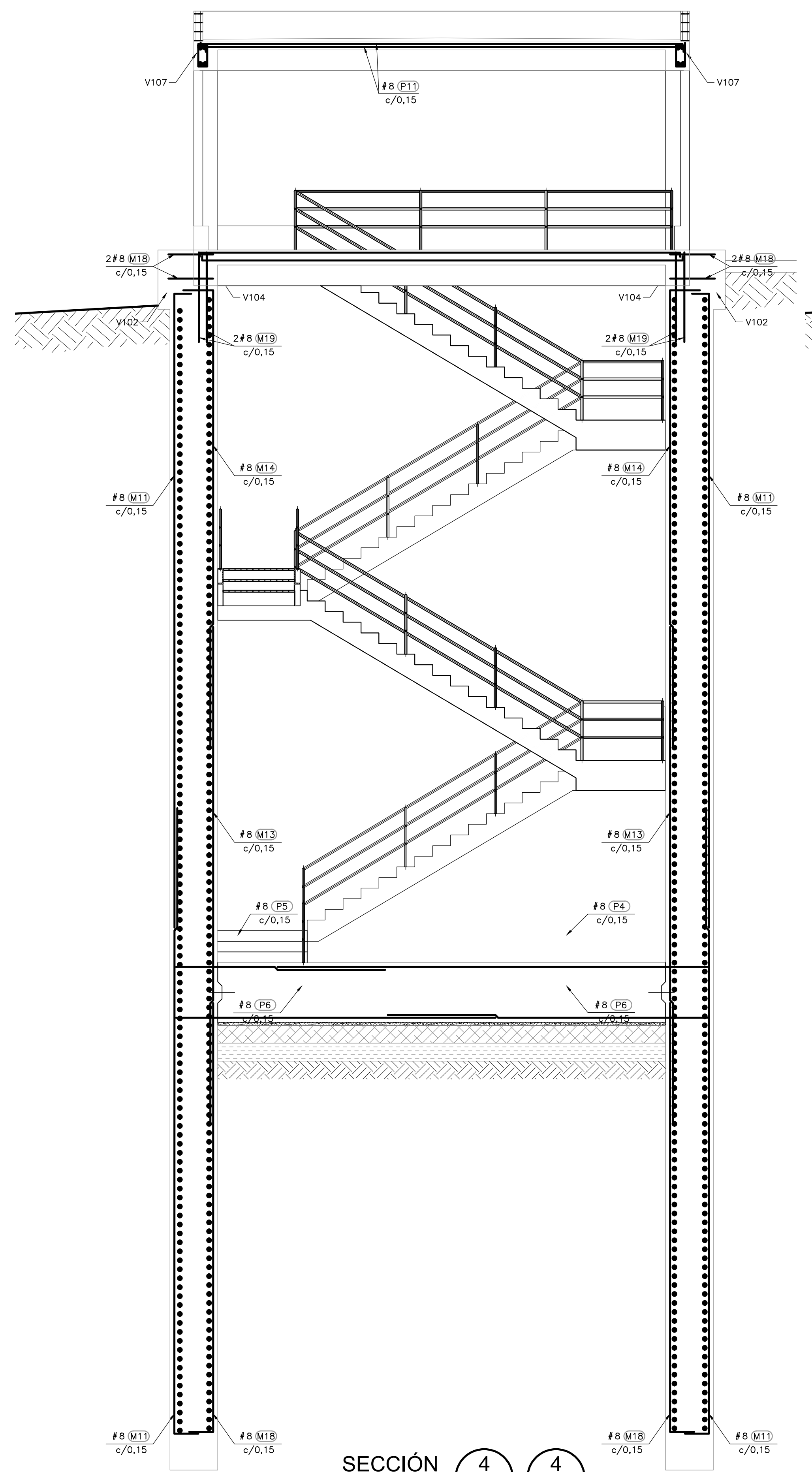


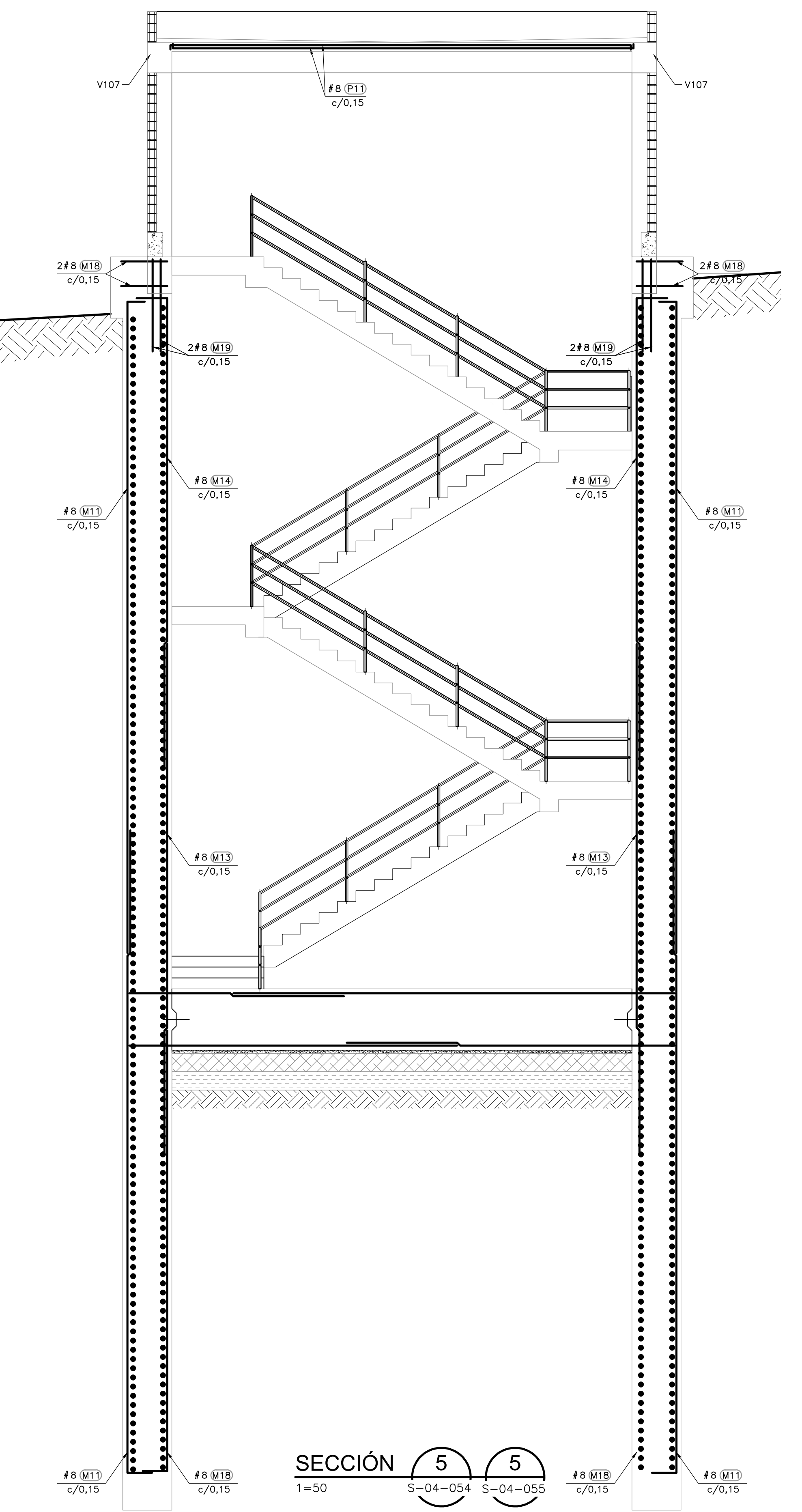
- NOTAS:**
1. TODAS LAS DIMENSIONES ESTÁN DADAS EN METROS Y TODOS LOS NIVELES ESTÁN EN METROS SOBRE EL NIVEL DEL MAR, A MENOS QUE SE INDIQUE OTRA UNIDAD DE MEDIDA.
  2. VER NOTAS GENERALES, ESPECIFICACIONES DE MATERIALES Y CRITERIOS DE DISEÑO EN PLANO S-00-001.
  3. VER SIMBOLOS Y ABREVIATURAS EN PLANO S-00-002.
  4. VER TRASLAPOS Y GANCHOS EN PLANO SD-00-001.
  5. VER REFUERZO ADICIONAL POR ABERTURAS EN ELEMENTOS EN PLANO SD-00-002.
  6. EL VALOR DE LAS ELEVACIONES DE LOS PUNTOS CORRESPONDE AL NÚMERO MOSTRADO INCREMENTADO EN 2500.



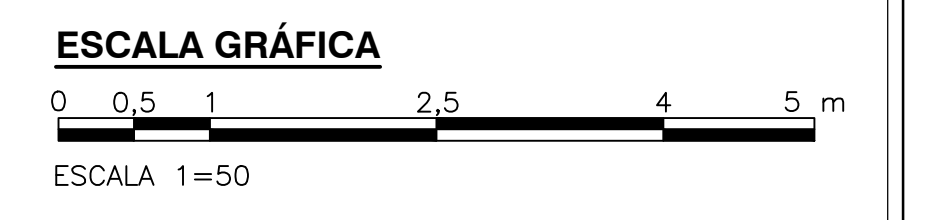
SECCIÓN 3 3  
1=50 S-04-054 S-04-055



SECCIÓN 4 4  
1=50 S-04-054 S-04-055



SECCIÓN 5 5  
1=50 S-04-054 S-04-055



©2016 CDM Smith-INGESAM. Todos los derechos reservados. Reutilización de documentos: Documentos y diseños suministrados por el servicio profesional, incorporados en este documento, son propiedad de CDM Smith-INGESAM y EAB. No serán utilizados, ni total ni parcialmente, para cualquier otro proyecto sin autorización escrita de CDM Smith-INGESAM y/o EAB.

<b>CDM Smith</b> <b>INGESAM</b> CONTRATO DE CONSULTORIA No. 1-02-2500-060-2011	<b>UNIÓN TEMPORAL CANOAS</b> CONTRATO EAB No. 1-15-2500-0946-2012	<b>acueducto</b> AGUA ALCANTARILLADO Y ASEO DE BOGOTÁ	LOCALIZACIÓN	SISTEMA DE REFERENCIA MADRID, SIRGAS TIPO DE COORDENADAS PLANAS CARTESIANAS ORIGEN COORDENADAS BOGOTÁ D.C. VERTICE NP-13-B5-1 NORTE: 93744.534 m ESTE: 82666.481 m COTA: 2552.98 msnnm COORDENADAS MEDIAS NORTE: 96250.0 m ESTE: 80500.0 m PLANCHA 1:10.000, 246-18-A-2	MODIFICACIONES	<b>acueducto</b> AGUA ALCANTARILLADO Y ASEO DE BOGOTÁ GERENCIA CORPORATIVA DE SISTEMA MAESTRO DIRECCIÓN RED TRONCAL ALCANTARILLADO PLANO DE DISEÑO TRATAMIENTO DE AGUAS RESIDUALES	PTAR CANOAS/VEREDA CANOAS/MUNICIPIO DE SOACHA	PROYECTO No. :
			FECHA		NOMBRE ING. RESPONSABLE		FIRMA	CONTIENE :
DISEÑO: _____ REPRESENTANTE LEGAL O PROPIETARIO: ROBERT GAUDIN, LIC. No. 3901 ME, USA	REVISÓ: _____ APROBÓ: FERNANDO SILVA G. MAT. No. 0000001407LL	RECIBÍ: ING. RENALDO PULIDO, REGISTRO. No. 3060 RECIBÍ: ING. HUGO GÓMEZ, REGISTRO. No. 3429	LOCALIZACIÓN MAPA ESCALA 1 : 25.000	MODIFICACIONES TABLE NOMBRE ING. RESPONSABLE FIRMA	AGOSTO/2016 S-04-057	CAMERA MEDICIÓN DE CAUDALES AGUA TRATADA SECCIONES 3, 4 Y 5 REFUERZO ESCALA: INDICADA NOMBRE DEL ARCHIVO: S04054MCP.DWG	AGOSTO/2016 S-04-057	

ENTREGA 100% - VÁLIDO PARA CONSTRUCCIÓN