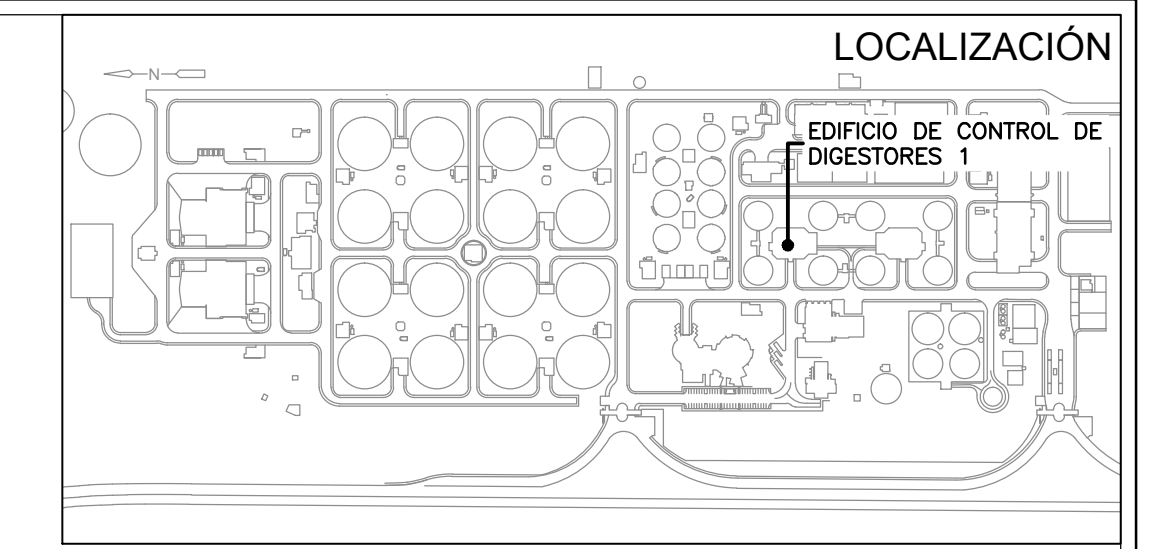
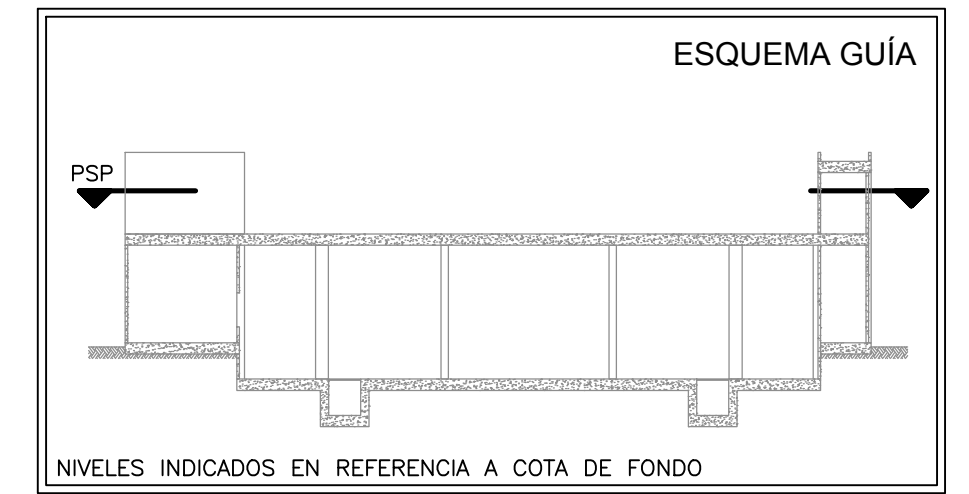
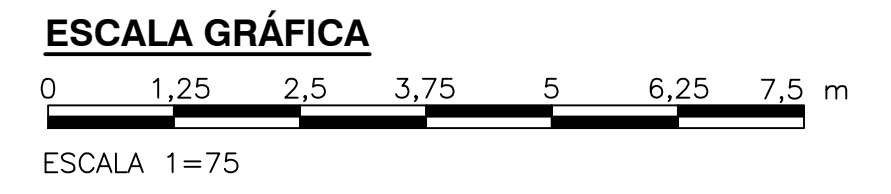


PLANTA SUPERIOR
1=75



- NOTAS:**
- TODAS LAS DIMENSIONES ESTÁN DADAS EN METROS Y TODOS LOS NIVELES ESTÁN EN METROS SOBRE EL NIVEL DEL MAR, A MENOS QUE SE INDIQUE OTRA UNIDAD DE MEDIDA.
 - VER NOTAS GENERALES, ESPECIFICACIONES DE MATERIALES Y CRITERIOS DE DISEÑO EN PLANO S-00-001.
 - VER SÍMBOLOS Y ABREVIATURAS EN PLANO S-00-002.
 - EL VALOR DE LAS ELEVACIONES DE LOS PUNTOS CORRESPONDE AL NÚMERO MOSTRADO INCREMENTADO EN 2500.
 - TODAS LAS DIMENSIONES, SECCIONES, GEOMETRÍAS Y REFUERZOS DE ELEMENTOS ESTRUCTURALES ESTÁN BASADAS EN EQUIPOS, PROCESOS Y CARGAS DE REFERENCIA, DEBERÁN VERIFICARSE LOS AJUSTES NECESARIOS SEGÚN LOS EQUIPOS COMPRADOS; ES RESPONSABILIDAD DEL CONTRATISTA REALIZAR DICHAS VERIFICACIONES, Y EN CASO DE REQUERIRSE, ES RESPONSABILIDAD DEL MISMO REALIZAR LAS MODIFICACIONES AL DISEÑO PARA GARANTIZAR RESISTENCIA Y ESTABILIDAD.

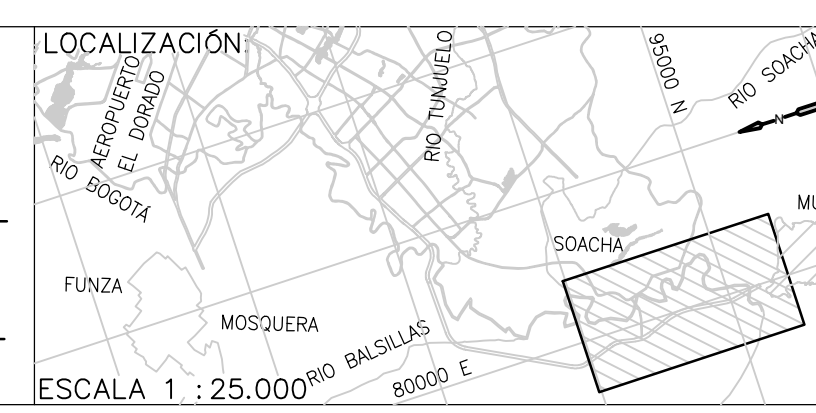


©2016 CDM Smith-INGESAM. Todos los derechos reservados. Incorporados en este documento, son propiedad de CDM Smith-INGESAM y EAB. Reutilización de documentos: Documentos y diseños suministrados por el servicio profesional, incorporados en este documento, son propiedad de CDM Smith-INGESAM y/o EAB. No serán utilizados, ni total ni parcialmente, para cualquier otro proyecto sin autorización escrita de CDM Smith-INGESAM y/o EAB.

CDM Smith **INGESAM**
 CONTRATO DE CONSULTORIA No. 1-02-25500-0690-2011
 DISEÑADOR: _____
 REPRESENTANTE LEGAL O PROPIETARIO: _____
 ROBERT GAUDES
 U.C. No. 3901 ME, USA

UNIÓN TEMPORAL CANOAS
 CONTRATO EMB No. 1-15-25500-0946-2012
 REVISÓ: _____
 APROBÓ: _____
 FERNANDO SILVA G.
 MAT. No. 0000001407XLL

acueducto
 AGUA ALCANTARILLADO Y ASEO DE BOGOTÁ
 RECIBÍO: _____
 RECIBÍO: _____
 ING. RENALDO PULIDO
 REGISTRO. No. 3060
 ING. HUGO GÓMEZ
 REGISTRO. No. 3429



SISTEMA DE REFERENCIA		MODIFICACIONES		
MADRID, SIRGAS		FECHA	MODIFICACION	NOMBRE ING. RESPONSABLE
TIPO DE COORDENADAS PLANAS CARTESIANAS				FIRMA
ORIGEN COORDENADAS BOGOTÁ D.C.				
VERTICE NP-13-B5-1				
NORTE: 93784.534 m				
ESTE: 82666.481 m				
COTA: 2552.58 msnm				
COORDENADAS MEDIAS				
NORTE: 96250.0 m				
ESTE: 80500.0 m				
PLANCHA				
1:10.000, 246-18-A-2				

acueducto
 AGUA ALCANTARILLADO Y ASEO DE BOGOTÁ
 GERENCIA CORPORATIVA DE SISTEMA MAESTRO
 DIRECCIÓN RED TRONCAL ALCANTARILLADO
 PLANO DE DISEÑO TRATAMIENTO DE AGUAS RESIDUALES

PTAR CANOAS/VEREDA CANOAS/MUNICIPIO DE SOACHA
 CONTIENE: **P.11**
EDIFICIO CONTROL DE DIGESTORES 1
PLANTA APOYO EQUIPOS +57,38
 ESCALA: INDICADA
 NOMBRE DEL ARCHIVO: S07053DBPL.DWG

PROYECTO No.: _____
 FECHA: JUNIO/2016
 PLANO No.: _____
 S-07-057

ENTREGA 100% - NO VÁLIDO PARA CONSTRUCCIÓN

LA ESCALA DE IMPRESIÓN PARA ESTE PLANO ES DE TAMAÑO PLEGO (700mmx1000mm)