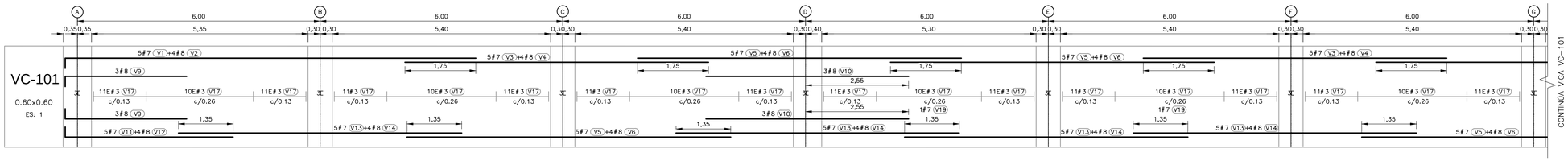

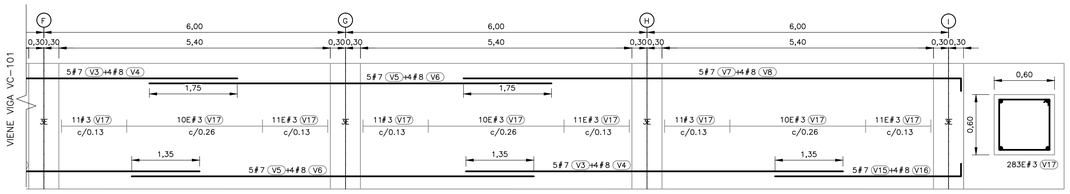

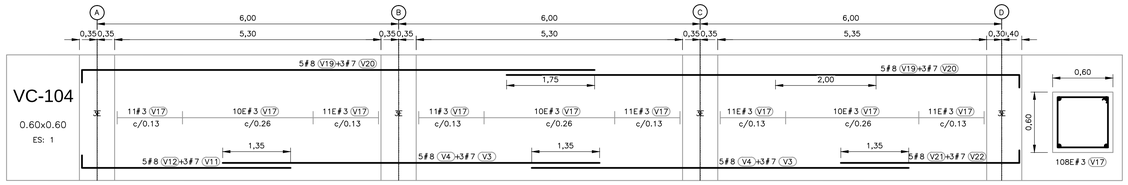

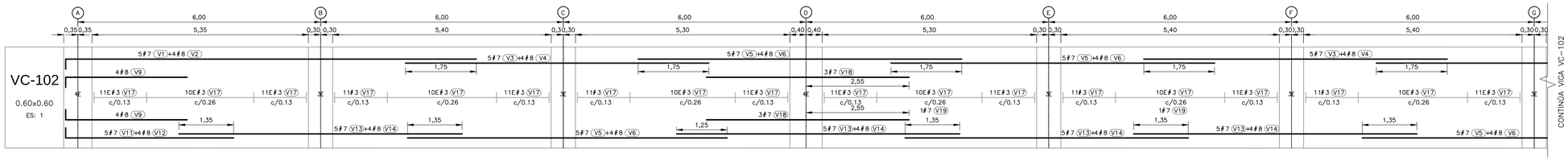

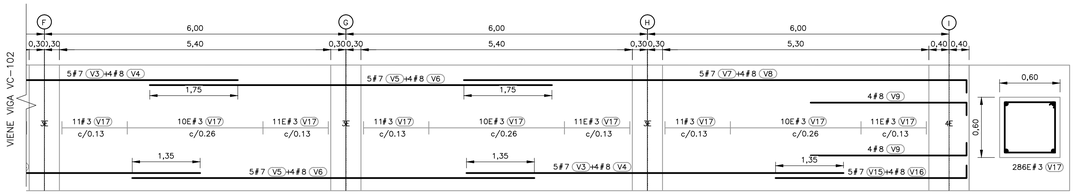

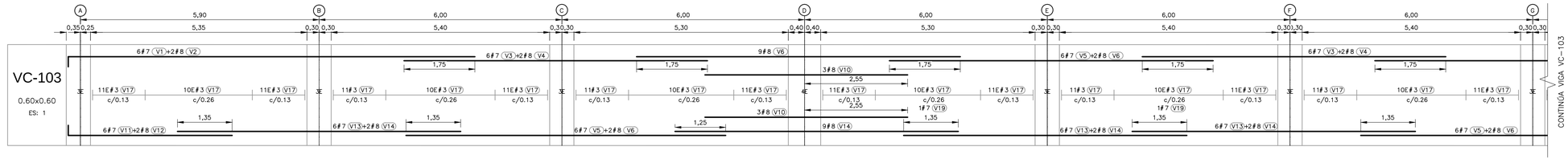

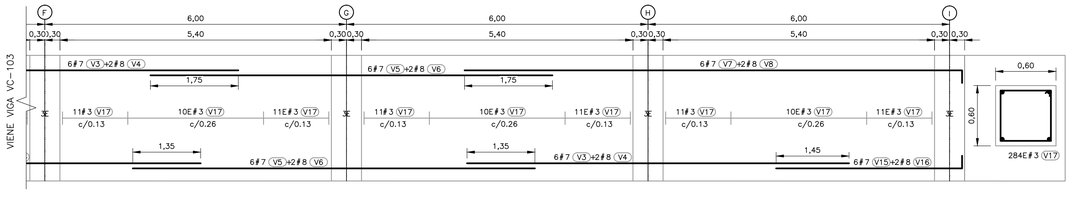

CDM Smith. INGESAM una compañía CDM Smith Inc.
CONTRATO DE CONSULTORÍA No. 1-02-25500-0690-2011

UNIÓN TEMPORAL CANOAS
CONTRATO EAAB No. 1-15-25500-0846-2012

acueducto AGUA, ALCANTARILLADO Y ASEO DE BOGOTÁ

DISEÑÓ:
REPRESENTANTE LEGAL O PROPIETARIO
CARLOS L. GUERRERO
MAT. No: 0000001658%CND

REVISÓ:
APROBÓ:
FERNANDO SILVA G.
MAT. No: 0000001407VLL

RECIBIÓ:
ING. REINALDO PULIDO
REGISTRO. No: 3060

Vo.Bo.
ING. HUGO GÓMEZ
REGISTRO. No: 3429

LOCALIZACIÓN

ESCALA 1 : 25.000

SISTEMA DE REFERENCIA
MAGNA SIRGAS
TIPO DE COORDENADAS
PLANAS CARTESIANAS
ORIGEN COORDENADAS
BOGOTÁ D.C.
VÉRTICE NP-13-BS-1
NORTE: 95764.534 m
ESTE: 82666.481 m
COTA: 2552.98 msnm
COORDENADAS MEDIAS
NORTE: 96250.0 m
ESTE: 80500.0 m
PLANCHA
1:10.000 246-II-A-2

MODIFICACIONES

FECHA	MODIFICACIÓN	NOMBRE ING. RESPONSABLE	FIRMA

acueducto AGUA, ALCANTARILLADO Y ASEO DE BOGOTÁ
GERENCIA CORPORATIVA DE SISTEMA MAESTRO
DIRECCIÓN RED TRONCAL ALCANTARILLADO
PLANO DE DISEÑO TRATAMIENTO DE AGUAS RESIDUALES

PTAR CANOAS/VEREDA CANOAS/MUNICIPIO DE SOACHA

CONTIENE :
P.11
EDIFICIO COGENERACIÓN
DESPIECE DE VIGAS (3)

ESCALA: INDICADA
NOMBRE DEL ARCHIVO: S080ZOCHPL.DWG

PROYECTO No. :
FECHA: AGOSTO/2016
PLANO No. S-08-021

ENTREGA 100% – NO VÁLIDO PARA CONSTRUCCIÓN

LA ESCALA DE IMPRESIÓN PARA ESTE PLANO ES DE TAMAÑO PLIEGO (700mm x1000mm)

©2016 CDM Smith–INGESAM. Todos los derechos reservados.
Reutilización de documentos: Documentos y diseños suministrados por el servicio profesional, incorporados en este documento, son propiedad de CDM Smith–INGESAM y EAB.
No serán utilizados, ni total ni parcialmente, para cualquier otro proyecto sin autorización escrita de CDM Smith–INGESAM y/o EAB.