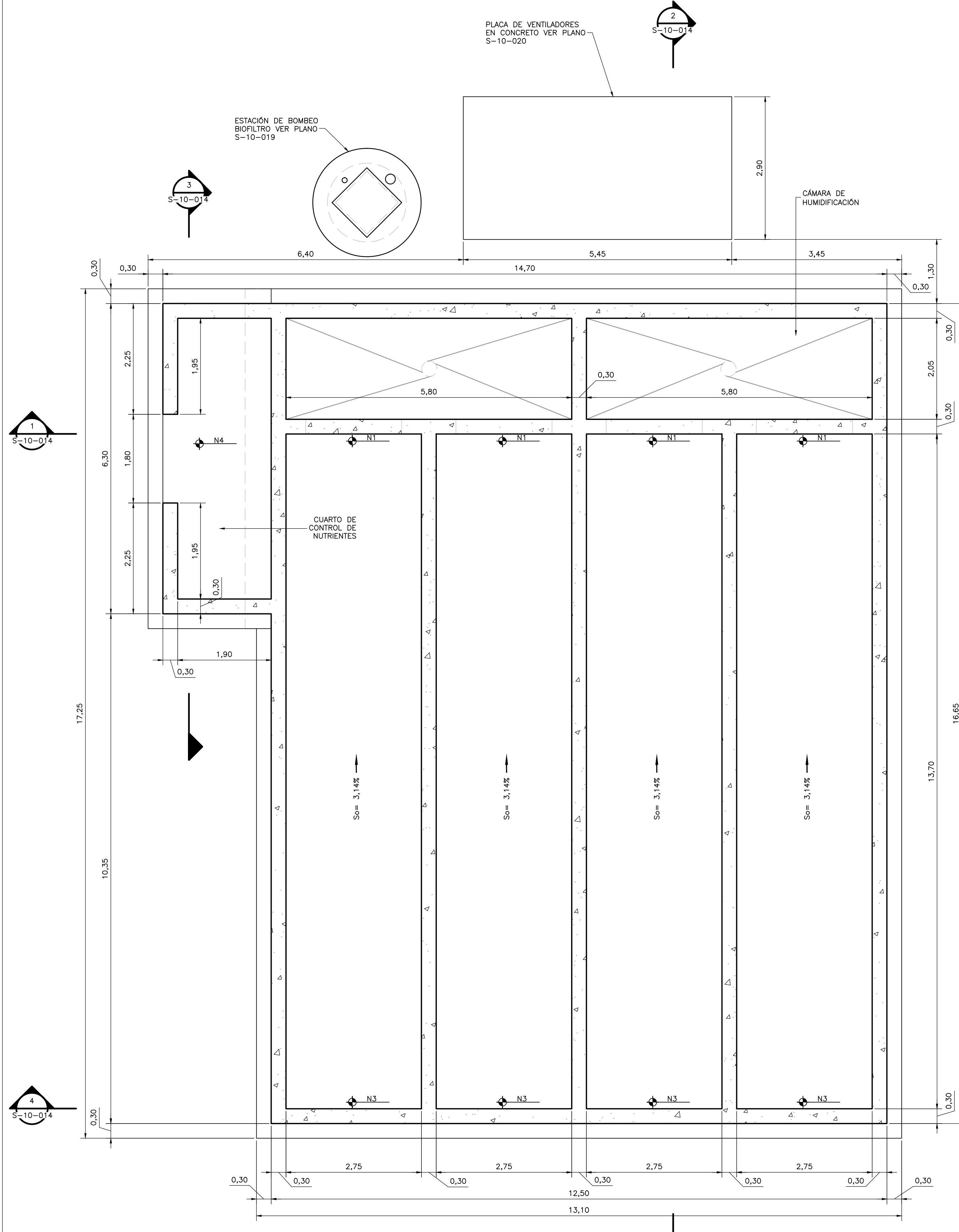
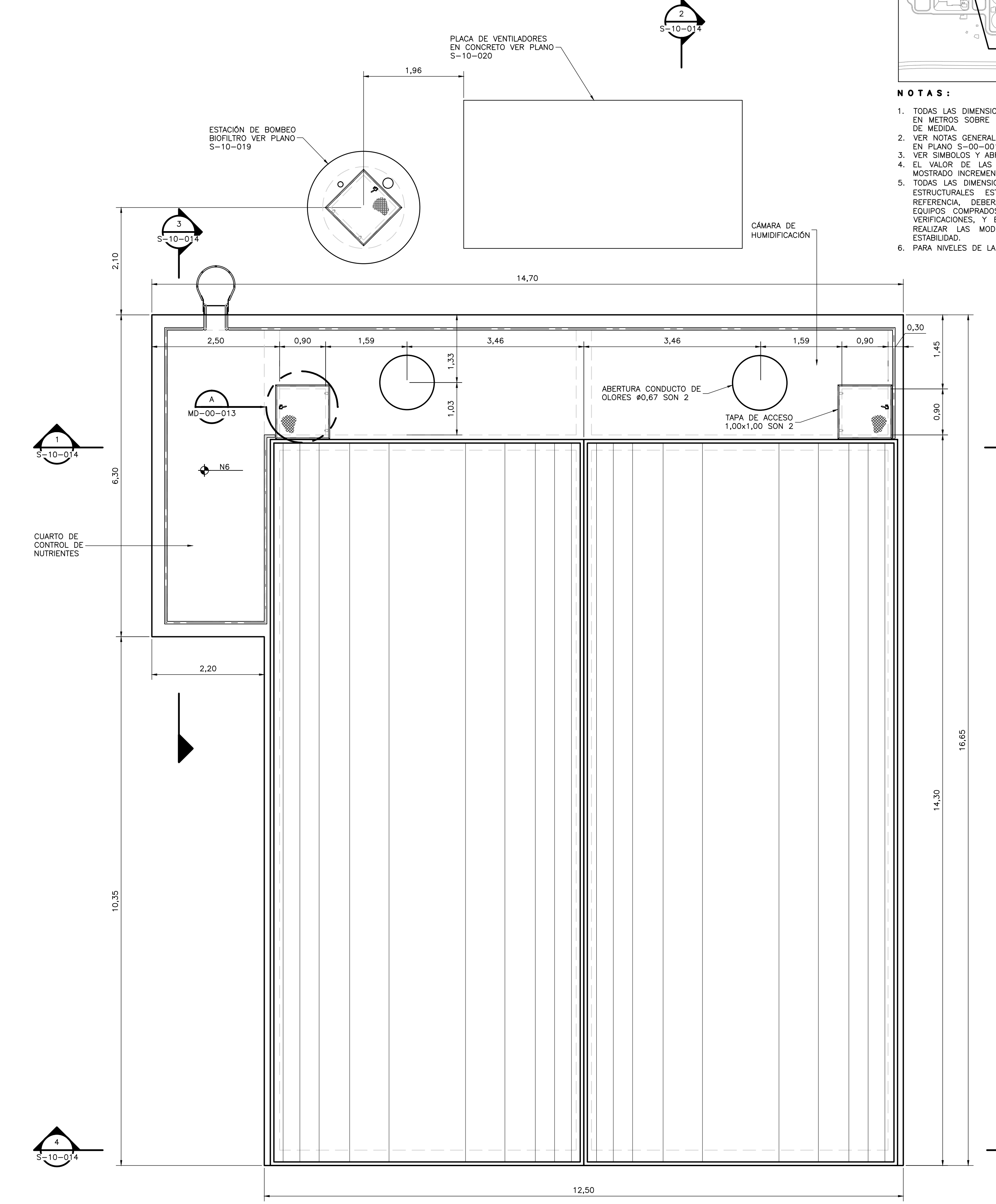


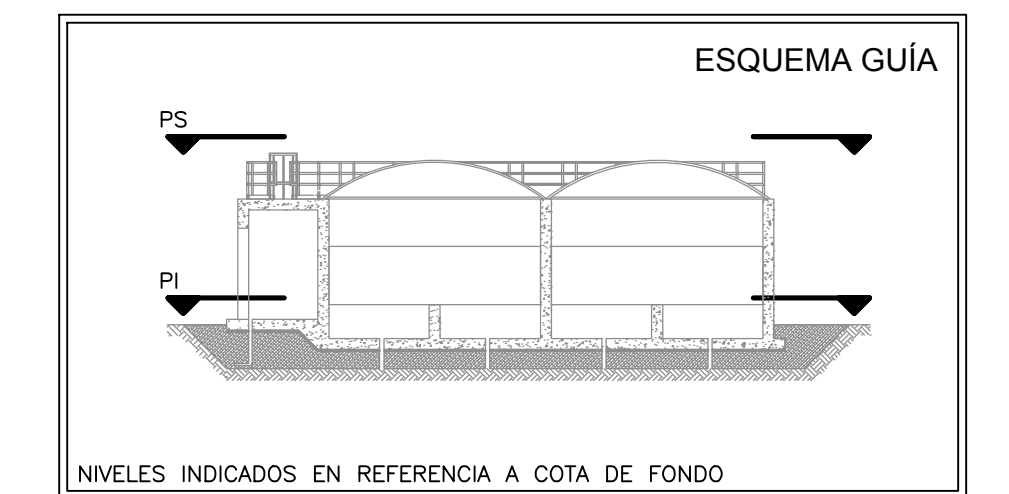
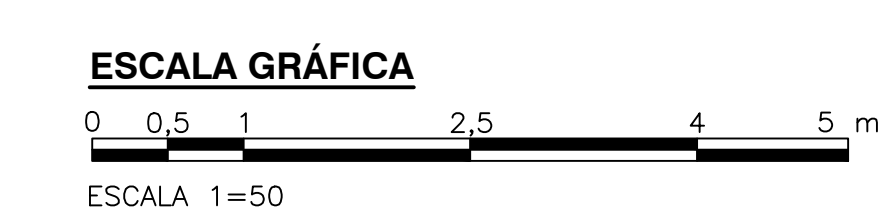
- NOTAS:**
1. TODAS LAS DIMENSIONES ESTÁN DADAS EN METROS Y TODOS LOS NIVELES ESTÁN EN METROS SOBRE EL NIVEL DEL MAR, A MENOS QUE SE INDIQUE OTRA UNIDAD DE MEDIDA.
  2. VER NOTAS GENERALES, ESPECIFICACIONES DE MATERIALES Y CRITERIOS DE DISEÑO EN PLANO S-00-001.
  3. VER SIMBOLOS Y ABBREVIATURAS EN PLANO S-00-002.
  4. EL VALOR DE LAS ELEVACIONES DE LOS PUNTOS CORRESPONDE AL NÚMERO MOSTRADO INCREMENTADO EN 2500.
  5. TODAS LAS DIMENSIONES, SECCIONES, GEOMETRIAS Y REFUERZOS DE ELEMENTOS ESTRUCTURALES ESTÁN BASADAS EN EQUIPOS, PROCESOS Y CARGAS DE REFERENCIA, DEBERÁN VERIFICARSE LOS AJUSTES NECESARIOS SEGÚN LOS EQUIPOS COMPRADOS; ES RESPONSABILIDAD DEL CONTRATISTA REALIZAR DICHAS VERIFICACIONES, Y EN CASO DE REQUERIRSE, ES RESPONSABILIDAD DEL MISMO REALIZAR LAS MODIFICACIONES AL DISEÑO PARA GARANTIZAR RESISTENCIA Y ESTABILIDAD.
  6. PARA NIVELES DE LA ESTRUCTURA VER TABLA DE NIVELES EN PLANO S-10-014



**PLANTA INFERIOR**  
1:50



**PLANTA SUPERIOR**  
1:50



©2016 CDM Smith-INGESAM. Todos los derechos reservados. Reutilización de documentos: Documentos y diseños suministrados por el servicio profesional, incorporados en este documento, son propiedad de CDM Smith-INGESAM y EAB. No serán utilizados, ni total ni parcialmente, para cualquier otro proyecto sin autorización escrita de CDM Smith-INGESAM y/o EAB.

**CDM Smith** **INGESAM**  
CONTRATO DE CONSULTORIA No. 1-02-25500-0690-2011

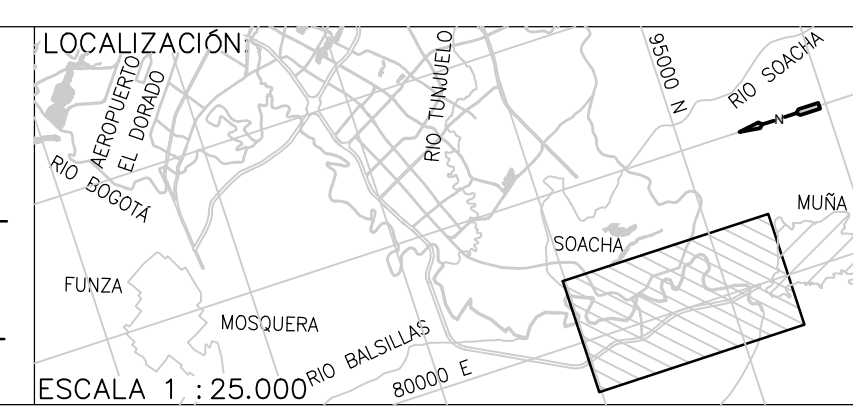
DISEÑO: \_\_\_\_\_  
 REVISÓ: \_\_\_\_\_  
 REPRESENTANTE LEGAL O PROPIETARIO: ROBERT GAUDIN, LIC. No. 3901 ME, USA

**UNIÓN TEMPORAL CANOAS**  
CONTRATO EMB No. 1-15-25500-0946-2012

REVISÓ: \_\_\_\_\_  
 APROBÓ: FERNANDO SILVA G. MAT. No. 0000001407XLL

**acueducto**  
AGUA ALCANTARILLADO Y ASEO DE BOGOTÁ

RECIBIÓ: ING. RENEALDO PULIDO, REGISTRO No. 3060  
 RECIBIÓ: ING. HUGO GÓMEZ, REGISTRO No. 3429



SISTEMA DE REFERENCIA MADRID SIRGAS  
 TIPO DE COORDENADAS PLANAS CARTESIANAS  
 ORIGEN COORDENADAS BOGOTÁ D.C.  
 VERTICE NP-13-B5-1  
 NORTE: 93744.534 m  
 ESTE: 82666.481 m  
 COTA: 2652.68 msnnm  
 COORDENADAS MEDIAS  
 NORTE: 96250.0 m  
 ESTE: 80500.0 m  
 PLANCHA 1:10,000 246-15-A-2

MODIFICACIONES		FIRMA	
FECHA	MODIFICACION	NOMBRE ING. RESPONSABLE	FIRMA

**acueducto**  
AGUA ALCANTARILLADO Y ASEO DE BOGOTÁ

**GERENCIA CORPORATIVA DE SISTEMA MAESTRO**  
**DIRECCIÓN RED TRONCAL ALCANTARILLADO**  
**PLANO DE DISEÑO TRATAMIENTO DE AGUAS RESIDUALES**

**PTAR CANOAS/VEREDA CANOAS/MUNICIPIO DE SOACHA**

CONTIENE: **P.11**  
**BIOFILTRO TIPO 3 - PLANTAS INFERIOR Y SUPERIOR - DIMENSIONES**

ESCALA: INDICADA  
 NOMBRE DEL ARCHIVO: S10013B1PL.DWG

PROYECTO No.: \_\_\_\_\_  
 FECHA: AGOSTO/2016  
 PLANO No.: **S-10-013**

LA ESCALA DE IMPRESIÓN PARA ESTE PLANO ES DE TAMAÑO PLEGO (700mmx1000mm)