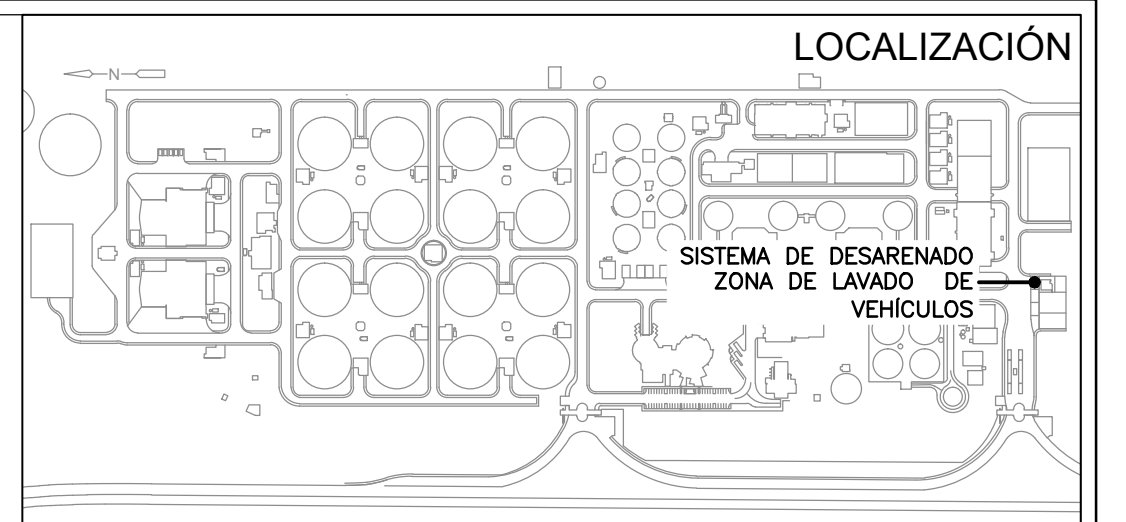
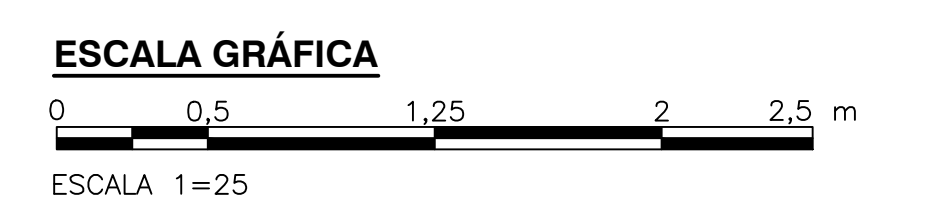


PLANTA
1=25



- NOTAS:**
1. TODAS LAS DIMENSIONES ESTÁN DADAS EN METROS Y TODOS LOS NIVELES ESTÁN EN METROS SOBRE EL NIVEL DEL MAR, A MENOS QUE SE INDIQUE OTRA UNIDAD DE MEDIDA.
 2. VER NOTAS GENERALES, ESPECIFICACIONES DE MATERIALES Y CRITERIOS DE DISEÑO EN PLANO S-00-001.
 3. VER SIMBOLOS Y ABBREVIATURAS EN PLANO S-00-002.
 4. EL VALOR DE LAS ELEVACIONES DE LOS PUNTOS CORRESPONDE AL NÚMERO MOSTRADO INCREMENTADO EN 2500.
 5. TODAS LAS DIMENSIONES, SECCIONES, GEOMETRIAS Y REFUERZOS DE ELEMENTOS ESTRUCTURALES ESTÁN BASADAS EN EQUIPOS, PROCESOS Y CARGAS DE REFERENCIA, DEBERÁN VERIFICARSE LOS AJUSTES NECESARIOS SEGÚN LOS EQUIPOS COMPRADOS, ES RESPONSABILIDAD DEL CONTRATISTA REALIZAR DICHAS VERIFICACIONES, Y EN CASO DE REQUERIRSE, ES RESPONSABILIDAD DEL MISMO REALIZAR LAS MODIFICACIONES AL DISEÑO PARA GARANTIZAR RESISTENCIA Y ESTABILIDAD.
 6. REQUERIMIENTO LIBRE DE 5CM. MÍNIMO.
 7. TODAS LAS DIMENSIONES, NIVELES Y DESPIECE DE ACEROS DEBEN SER VERIFICADOS EN CAMPO.
 8. Aclaración convención de ACEROS: AC= AMBAS CARAS; CE= CARA EXTERNA; CI= CARA INTERNA.

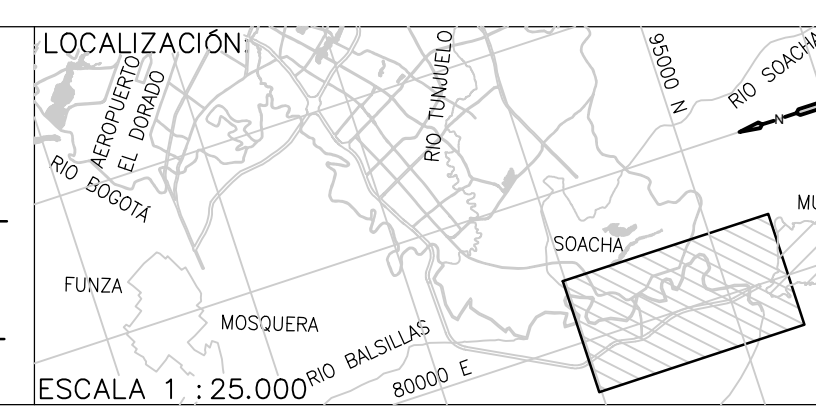


©2016 CDM Smith-INGESAM. Todos los derechos reservados. Incorporados en este documento, son propiedad de CDM Smith-INGESAM y EAB. No serán utilizados, ni total ni parcialmente, para cualquier otro proyecto sin autorización escrita de CDM Smith-INGESAM y/o EAB.

CDM Smith **INGESAM**
 CONTRATO DE CONSULTORIA No. 1-02-25500-0690-2011

UNIÓN TEMPORAL CANOAS
 CONTRATO EAHB No. 1-15-25500-0346-2012

acueducto
 AGUA ALCANTARILLADO Y ASEO DE BOGOTÁ



SISTEMA DE REFERENCIA
 MADRID, SIRGAS
 TIPO DE COORDENADAS
 PLANAS CARTESIANAS
 ORIGEN COORDENADAS
 BOGOTÁ D.C.
 VERTICE NP-13-B5-1
 NORTE: 93744.534 m
 ESTE: 82666.481 m
 COTA: 2552.58 msnnm
 COORDENADAS MEDIAS
 NORTE: 96250.0 m
 ESTE: 80500.0 m
 PLANTA
 1:10,000 246-13-A-2

MODIFICACIONES			
FECHA	MODIFICACION	NOMBRE ING. RESPONSABLE	FIRMA

acueducto
 AGUA ALCANTARILLADO Y ASEO DE BOGOTÁ
 GERENCIA CORPORATIVA DE SISTEMA MAESTRO
 DIRECCIÓN RED TRONCAL ALCANTARILLADO
PLANO DE DISEÑO TRATAMIENTO DE AGUAS RESIDUALES

PTAR CANOAS/VEREDA CANOAS/MUNICIPIO DE SOACHA
 CONTIENE: **P.11 ZONA DE LAVADO Y MANTENIMIENTO VEHICULOS - PLANTA**
 ESCALA: INDICADA
 NOMBRE DEL ARCHIVO: S90001SEPL.DWG

PROYECTO No.:
 FECHA: AGOSTO/2016
 PLANO No.:
S-90-001

LA ESCALA DE IMPRESIÓN PARA ESTE PLANO ES DE TAMAÑO PLEGO (700mmx1000mm)