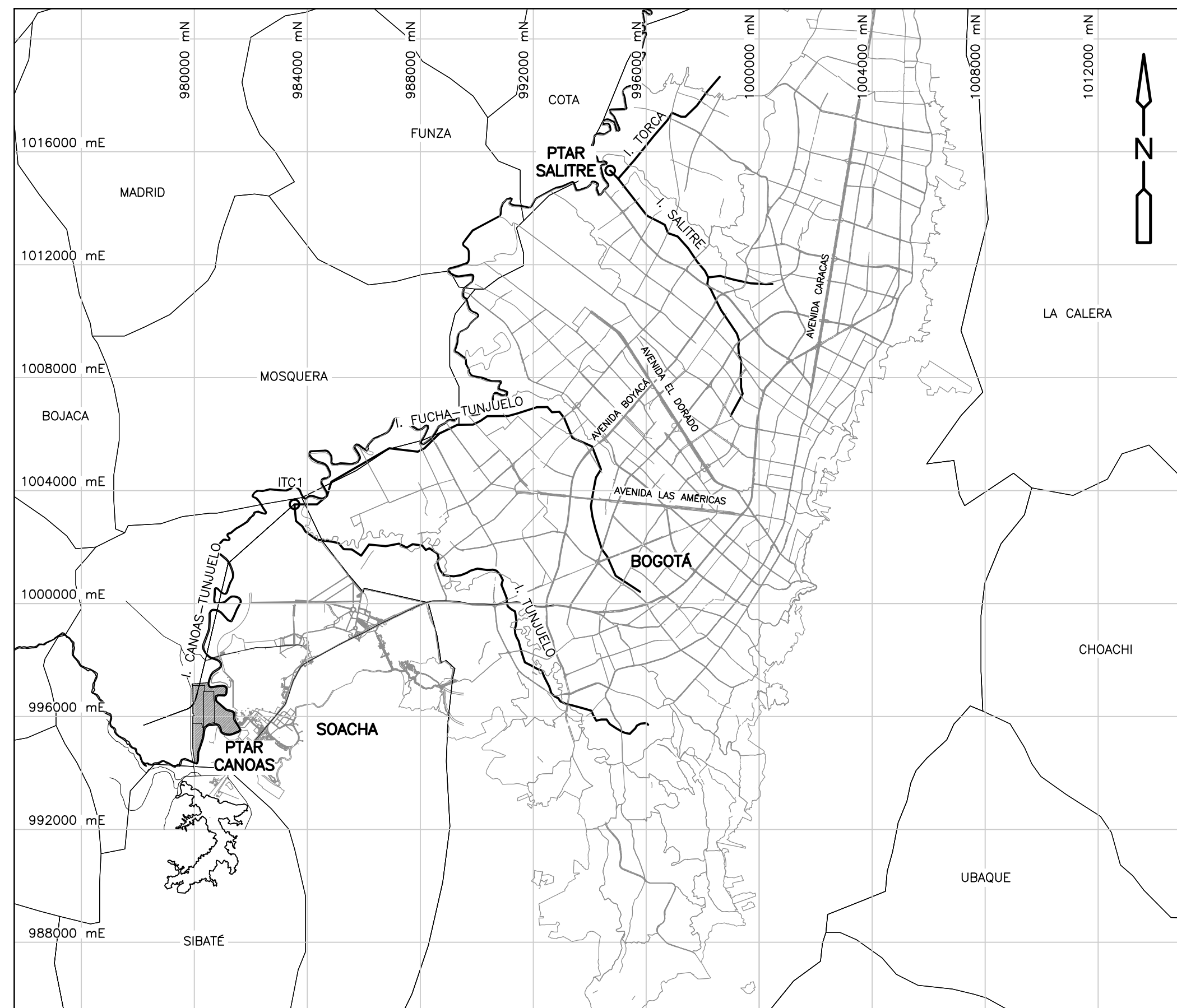
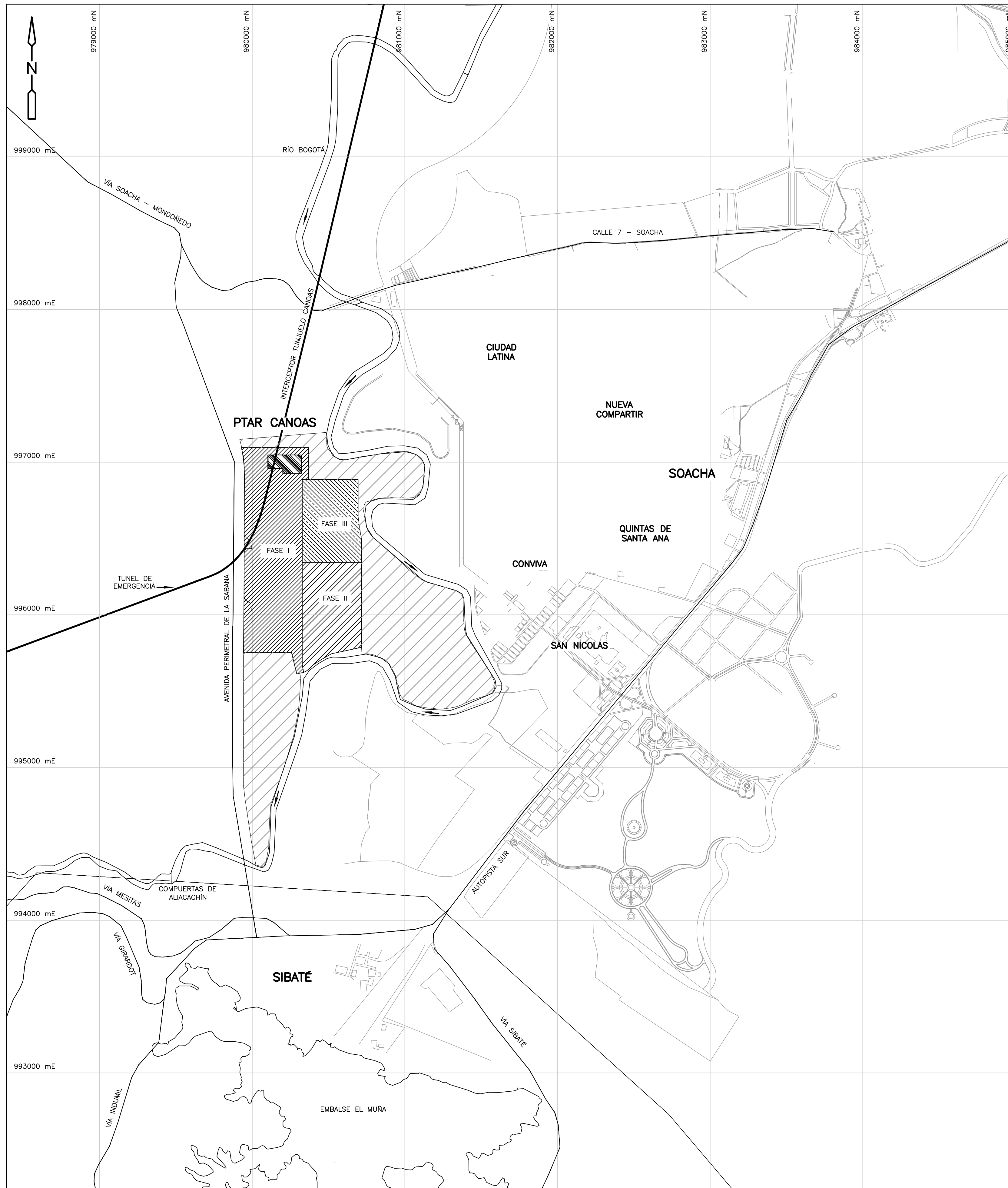


LOCALIZACIÓN  
COLOMBIA - CUNDINAMARCA  
1=7500000



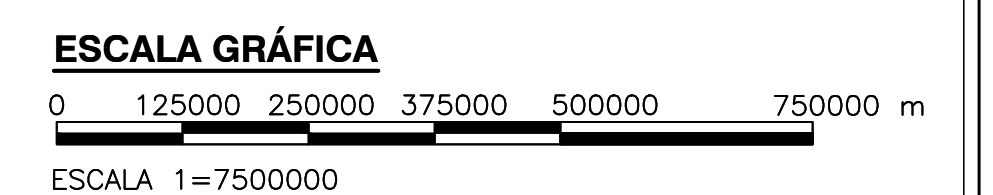
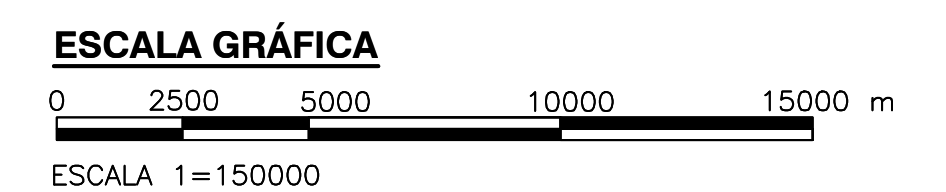
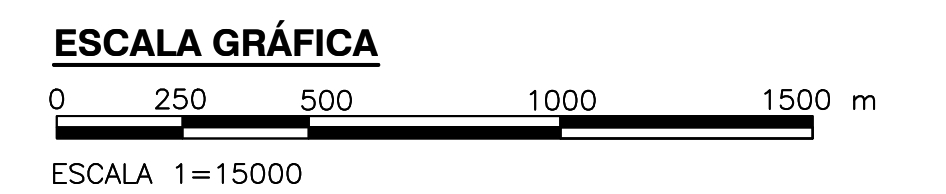
LOCALIZACIÓN  
SOACHA - BOGOTÁ  
1=150000



LOCALIZACIÓN  
MUNICIPIO DE SOACHA  
1=15000

**NOTAS:**  
1. EL SISTEMA DE COORDENADAS QUE SE MUESTRA EN LOS MAPAS DE ESTE PLANO CORRESPONDE A: MAGNA\_COLOMBIA\_BOGOTÁ.

- CONVENCIONES:**
- PREDIO DISPONIBLE PARA PTAR CANOAS
  - FASE I
  - FASE II
  - FASE III
  - ESTACIÓN ELEVADORA POR OTROS
  - VIAS PRINCIPALES
  - RÍO



©2016 CDM Smith-INGESAM. Todos los derechos reservados. Reutilización de documentos: Documentos y diseños suministrados por el servicio profesional, incorporados en este documento, son propiedad de CDM Smith-INGESAM y/o EAB. No serán utilizados, ni total ni parcialmente, para cualquier otro proyecto sin autorización escrita de CDM Smith-INGESAM y/o EAB.

**CDM Smith** **INGESAM**  
CONTRATO DE CONSULTORÍA No. 1-02-25500-0600-2011

REPRESENTANTE LEGAL  
O PROPIETARIO  
ROBERT GAUDIN  
U.C. No. 3901 ME, USA

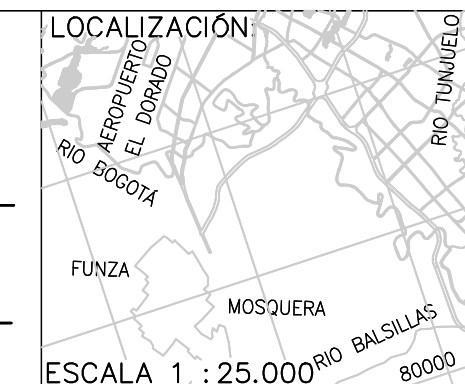
**UNIÓN TEMPORAL CANOAS**  
CONTRATO EAB No. 1-15-25500-0346-2012

REVISÓ:  
APROBÓ:  
FERNANDO SILVA G.  
MAT. No. 0000001407LL

**acueducto**  
AGUA ALCANTARILLADO Y ASEO DE BOGOTÁ

RECIBIÓ:  
ING. RENALDO PULIDO  
REGISTRO No. 3060

RECIBIÓ:  
ING. HUGO GÓMEZ  
REGISTRO No. 3429



SISTEMA DE REFERENCIA		MODIFICACIONES	
MAGNA SIRGAS		FECHA	MODIFICACION
TIPO DE COORDENADAS		NOMBRE ING. RESPONSABLE	FIRMA
PLANAS CARTESIANAS			
ORIGEN COORDENADAS			
BOGOTÁ D.C.			
VERTICE NP-13-B5-1			
NORTE: 9374.534 m			
ESTE: 82666.481 m			
COTA: 2552.68 msnnm			
COORDENADAS MEDIAS			
NORTE: 96250.0 m			
ESTE: 86500.0 m			
PLANCHA			
1:10.000 246-15-A-2			

**acueducto**  
AGUA ALCANTARILLADO Y ASEO DE BOGOTÁ

GERENCIA CORPORATIVA DE SISTEMA MAESTRO  
DIRECCIÓN RED TRONCAL ALCANTARILLADO

PLANO DE DISEÑO TRATAMIENTO DE AGUAS RESIDUALES

**PTAR CANOAS/VEREDA CANOAS/MUNICIPIO DE SOACHA**

CONTIENE : **P.11 LOCALIZACIÓN GENERAL DEL PROYECTO**

ESCALA: INDICADA

NOMBRE DEL ARCHIVO: G0001NFGC.DWG

PROYECTO No. :  
FECHA: AGOSTO/2016  
PLANO No. :  
G-00-010