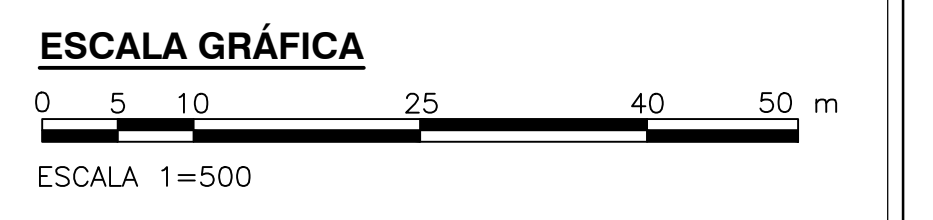
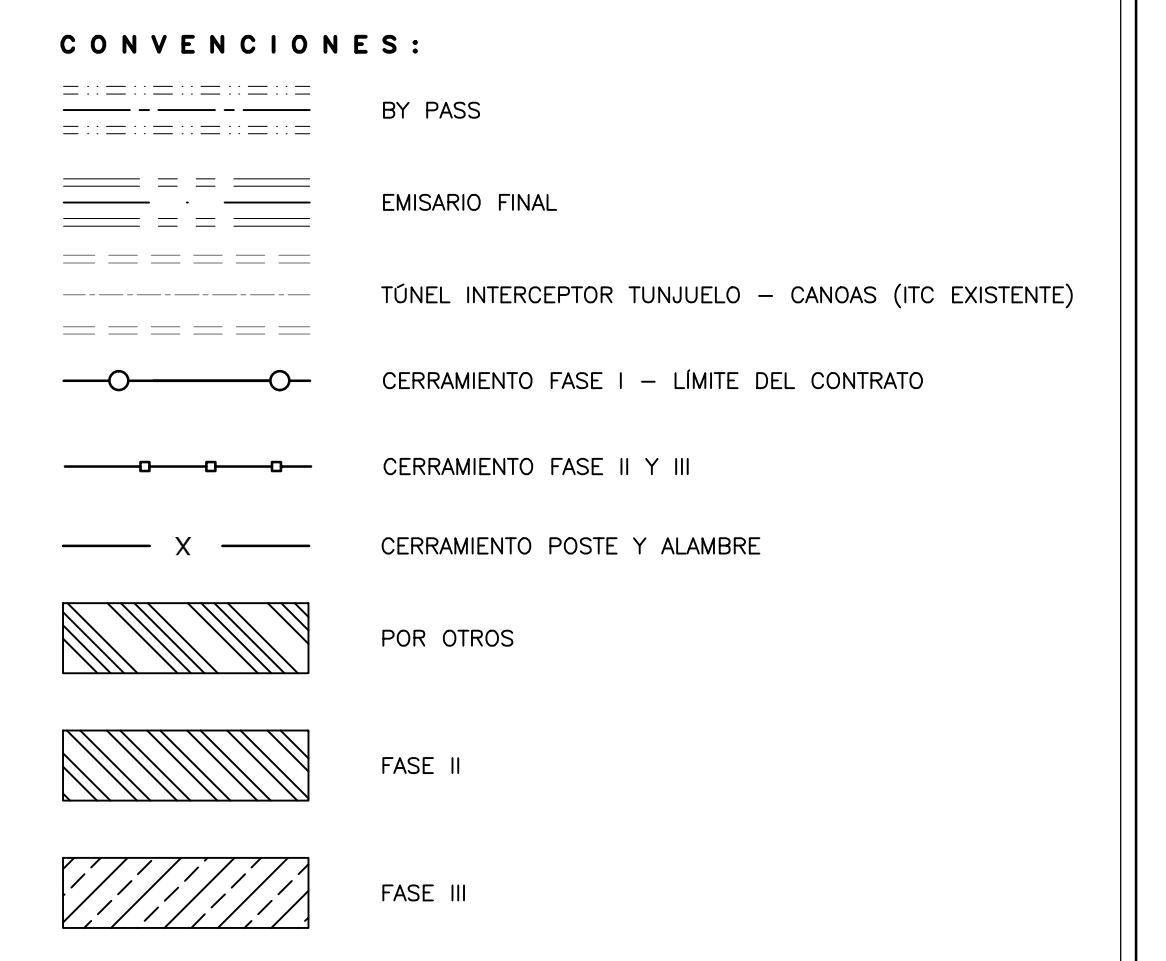


NOTAS:

1. LAS COTAS REPRESENTADAS EN ESTE PLANO DEBEN INCREMENTARSE EN 2500 PARA TENER EL VALOR REAL.
2. EL ALINEAMIENTO DEL ITC MOSTRADO EN ESTE PLANO, CORRESPONDE A LA TOPOGRAFIA REALIZADA POR DRAWCON ENTRE NOVIEMBRE Y DICIEMBRE DE 2015, PARA EL CONTRATO # 2-02-2550-0149-2014 SUSCRITO POR CDM SMITH CON EL ACUEDUCTO DE BOGOTÁ.



©2016 CDM Smith-INGESAM. Todos los derechos reservados. Reutilización de documentos: Documentos y diseños suministrados por el servicio profesional, incorporados en este documento, son propiedad de CDM Smith-INGESAM y/o EAB. No serán utilizados, ni total ni parcialmente, para cualquier otro proyecto sin autorización escrita de CDM Smith-INGESAM y/o EAB.

LÍNEA DE EMPALME CONTINUA EN PLANO No. G-00-023

LÍNEA DE EMPALME CONTINUA EN PLANO No. G-00-024

CDM Smith **INGESAM**
 CONTRATO DE CONSULTORIA No. 1-02-2550-0690-2011

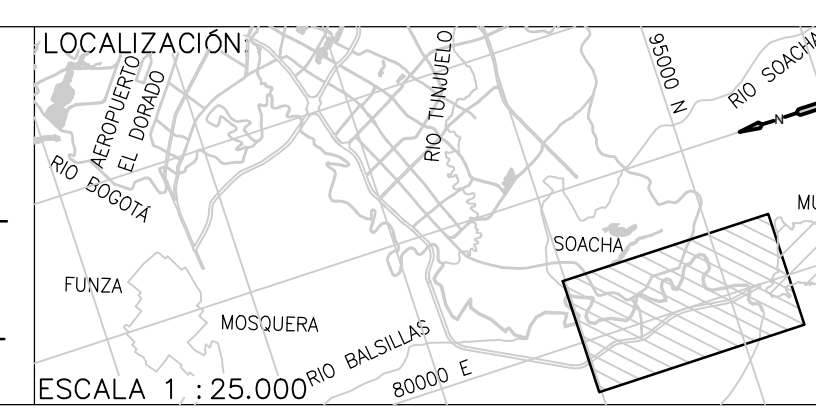
REPRESENTANTE LEGAL O PROPIETARIO: ROBERT GAUDES U.C. No. 3901 ME, USA

UNIÓN TEMPORAL CANOAS
 CONTRATO EAB No. 1-15-2550-0346-2012

REVISÓ: _____
 APROBÓ: FERNANDO SILVA G. MAT. No. 0000001407XLL

acueducto
 AGUA ALCANTARILLADO Y ASEO DE BOGOTÁ

RECIBIÓ: ING. RENALDO PULIDO REGISTRO. No. 3060
 RECIBIÓ: ING. HUGO GÓMEZ REGISTRO. No. 3429



FECHA	MODIFICACIÓN	NOMBRE ING. RESPONSABLE	FIRMA

SISTEMA DE REFERENCIA
 MAGDA, SIRGAS
 TIPO DE COORDENADAS PLANAS CARTESIANAS
 ORIGEN COORDENADAS BOGOTÁ D.C.
 VERTICE NP-13-B5-1
 NORTE: 93764.534 m
 ESTE: 82666.481 m
 COTA: 2552.68 metros
 COORDENADAS MEDIAS
 NORTE: 96250.0 m
 ESTE: 80500.0 m
 PLANCHA 1:10.000, 246-15-A-2

acueducto
 AGUA ALCANTARILLADO Y ASEO DE BOGOTÁ

GERENCIA CORPORATIVA DE SISTEMA MAESTRO
 DIRECCIÓN RED TRONCAL ALCANTARILLADO

PLANO DE DISEÑO TRATAMIENTO DE AGUAS RESIDUALES

PTAR CANOAS/VEREDA CANOAS/MUNICIPIO DE SOACHA

CONTIENE: **P.11 PLANO DEL PROYECTO BASE 1**

ESCALA: INDICADA

NOMBRE DEL ARCHIVO: G00022STPL.DWG

PROYECTO No. : _____
 FECHA: AGOSTO/2016
 PLANO No. : _____
 G-00-022

ENTREGA 100% - VÁLIDO PARA CONSTRUCCIÓN