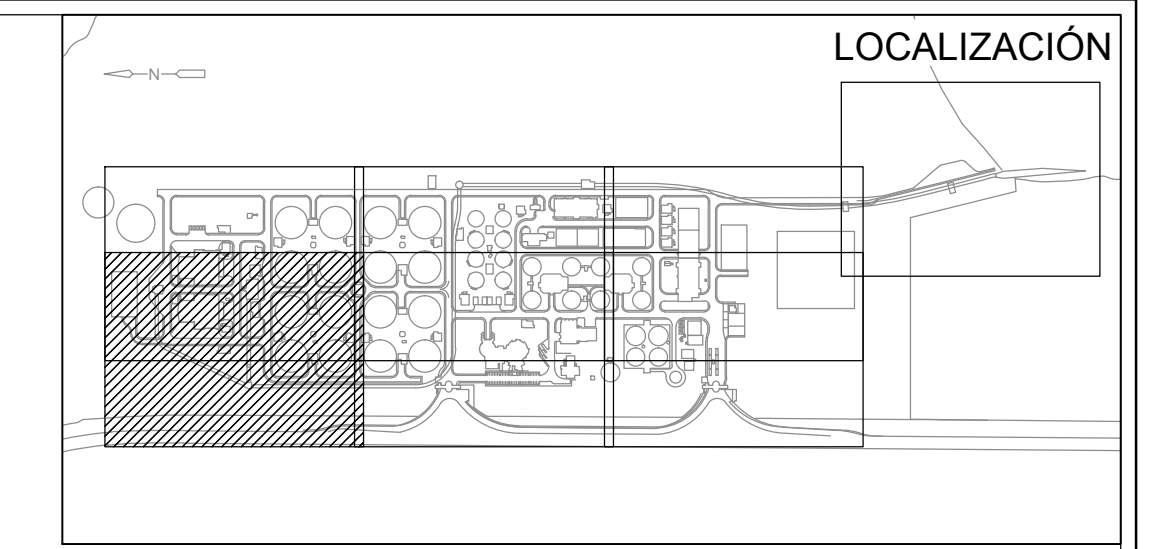
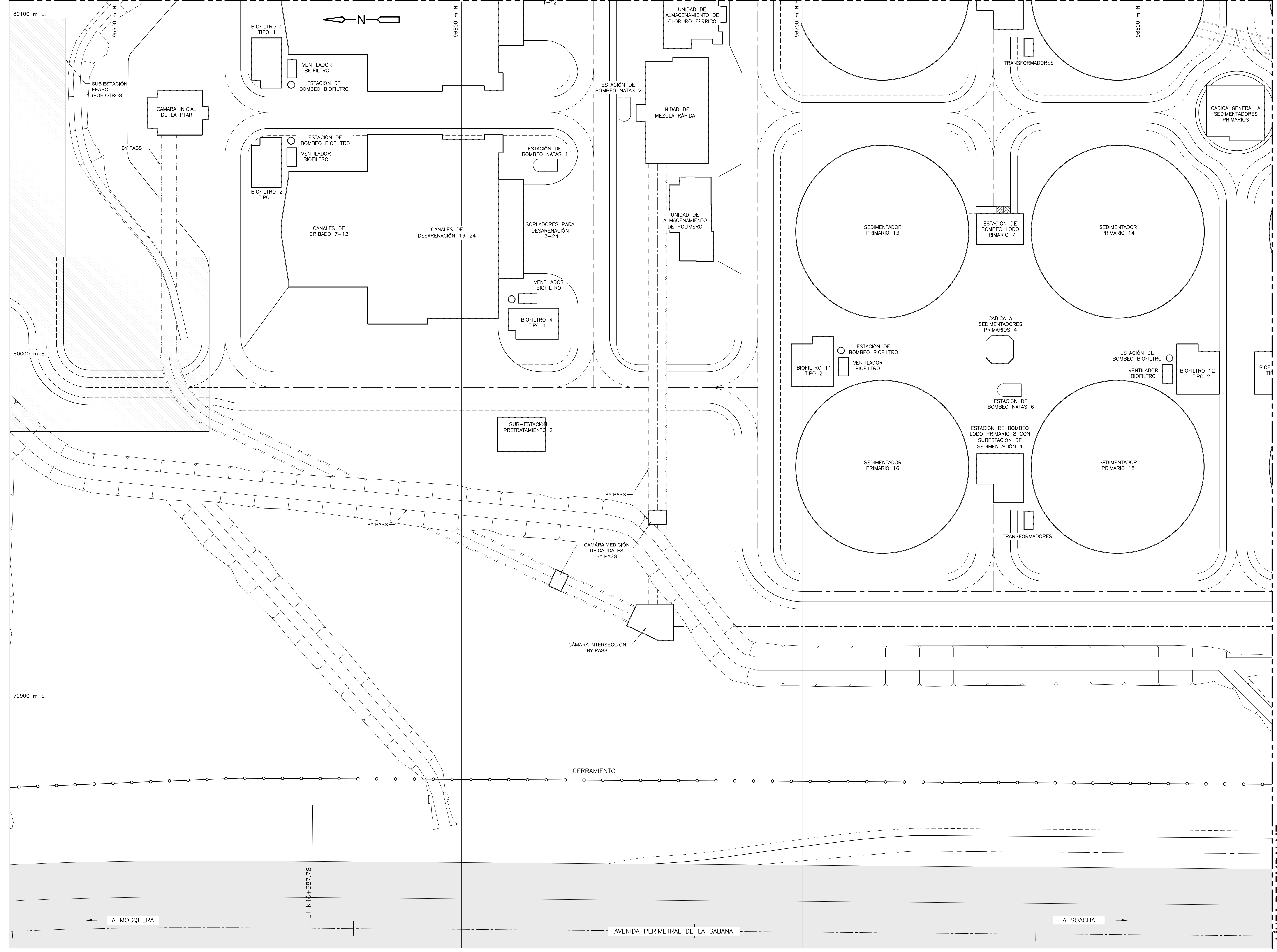
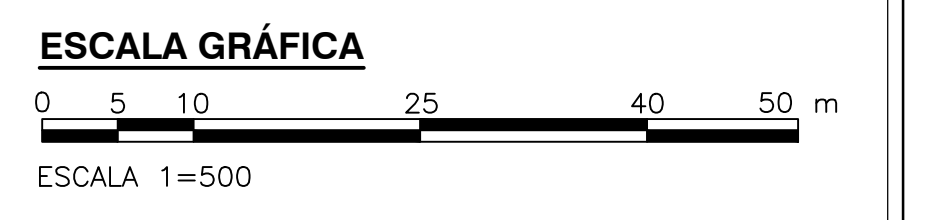


LÍNEA DE EMPALME CONTINUA EN PLANO No. G-00-022



- NOTAS:**
1. LAS COTAS REPRESENTADAS EN ESTE PLANO DEBEN INCREMENTARSE EN 2500 PARA TENER EL VALOR REAL.
 2. EL ALINEAMIENTO DEL ITC MOSTRADO EN ESTE PLANO, CORRESPONDE A LA TOPOGRAFIA REALIZADA POR DRAWCON ENTRE NOVIEMBRE Y DICIEMBRE DE 2015, PARA EL CONTRATO # 2-02-2550-0149-2014 SUSCRITO POR CDM SMITH CON EL ACUEDUCTO DE BOGOTÁ.

- CONVENCIONES:**
- BY PASS
 - EMISARIO FINAL
 - TÚNEL INTERCEPTOR TUNJUELO - CANOAS (ITC EXISTENTE)
 - CERRAMIENTO FASE I - LIMITE DEL CONTRATO
 - CERRAMIENTO FASE II Y III
 - CERRAMIENTO POSTE Y ALAMBRE
 - POR OTROS
 - FASE II
 - FASE III



©2016 CDM Smith-INGESAM. Todos los derechos reservados. Reutilización de documentos: Documentos y diseños suministrados por el servicio profesional, incorporados en este documento, son propiedad de CDM Smith-INGESAM y EAB. No serán utilizados, ni total ni parcialmente, para cualquier otro proyecto sin autorización escrita de CDM Smith-INGESAM y/o EAB.

CDM Smith **INGESAM**
CONTRATO DE CONSULTORIA No. 1-02-2550-0690-2011

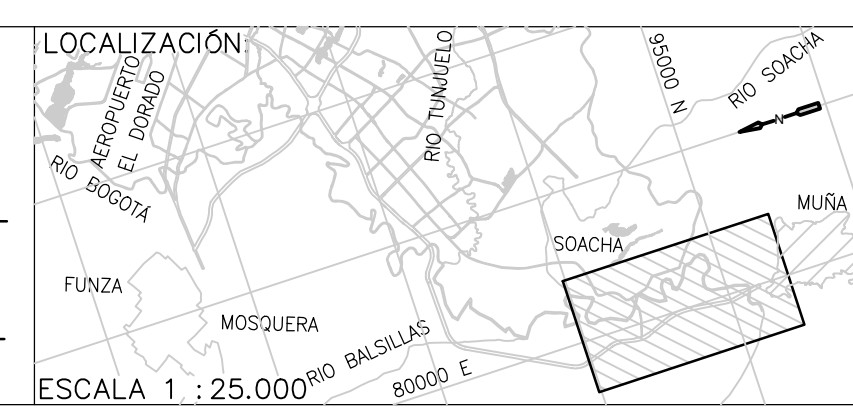
DISENÓ: _____
REPRESENTANTE LEGAL O PROPIETARIO: ROBERT GAUDES, LIC. No. 3901 ME, USA

UNIÓN TEMPORAL CANOAS
CONTRATO EAB No. 1-15-2550-0946-2012

REVISÓ: _____
APROBÓ: FERNANDO SILVA G. MAT. No. 0000001407XL

acueducto
AGUA ALCANTARILLADO Y ASEO DE BOGOTÁ

RECIBÍÓ: ING. RENALDO PULIDO REGISTRO. No. 3060
RECIBÍÓ: ING. HUGO GÓMEZ REGISTRO. No. 3429



SISTEMA DE REFERENCIA		MODIFICACIONES		
FECHA	MODIFICACION	NOMBRE ING. RESPONSABLE	FIRMA	

TIPO DE COORDENADAS: PLANAS CARTESIANAS
ORIGEN COORDENADAS: BOGOTÁ D.C.
VERTICE NP-13-B5-1
NORTE: 93784.534 m
ESTE: 82666.481 m
COTA: 2552.98 metros
COORDENADAS MEDIAS
NORTE: 96250.0 m
ESTE: 80500.0 m
PLANCHA
1:10,000 246-A-2

acueducto
AGUA ALCANTARILLADO Y ASEO DE BOGOTÁ

GERENCIA CORPORATIVA DE SISTEMA MAESTRO
DIRECCIÓN RED TRONCAL ALCANTARILLADO

PLANO DE DISEÑO TRATAMIENTO DE AGUAS RESIDUALES

PTAR CANOAS/VEREDA CANOAS/MUNICIPIO DE SOACHA

CONTIENE: **P.11**
PLANO DEL PROYECTO
BASE 2

ESCALA: INDICADA

NOMBRE DEL ARCHIVO: G0022STPL.DWG

PROYECTO No. : _____
FECHA: AGOSTO/2016
PLANO No. : _____
G-00-023