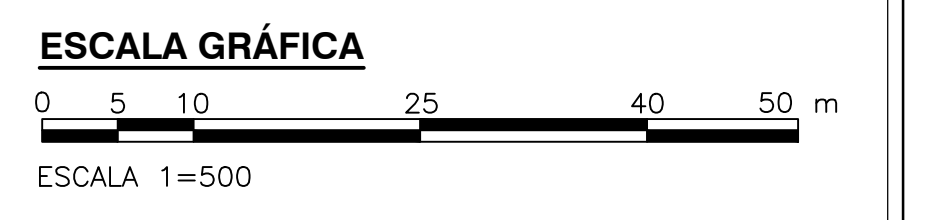
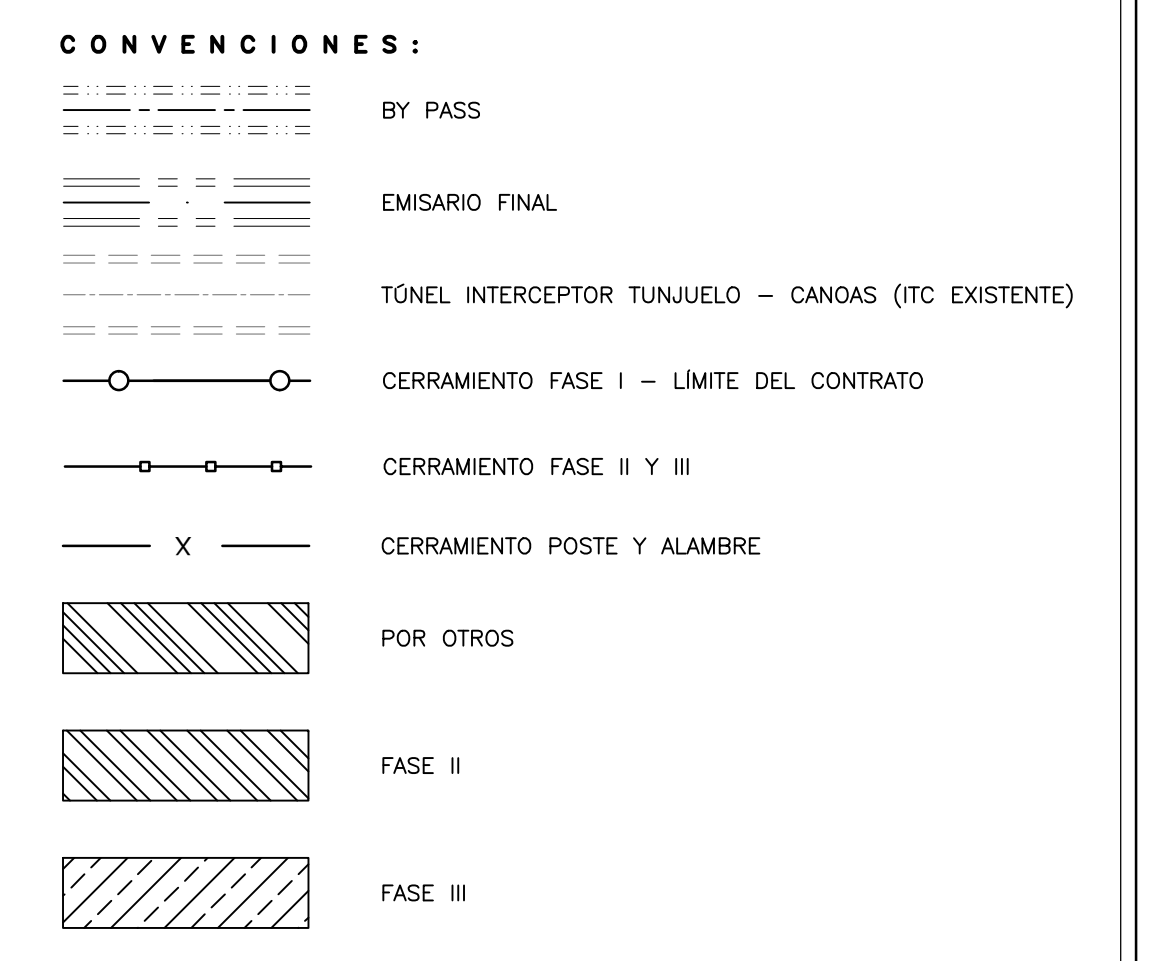


**NOTAS:**

1. LAS COTAS REPRESENTADAS EN ESTE PLANO DEBEN INCREMENTARSE EN 2500 PARA TENER EL VALOR REAL.
2. EL ALINEAMIENTO DEL ITC MOSTRADO EN ESTE PLANO, CORRESPONDE A LA TOPOGRAFIA REALIZADA POR DRAWCON ENTRE NOVIEMBRE Y DICIEMBRE DE 2015, PARA EL CONTRATO # 2-02-2550-0149-2014 SUSCRITO POR CDM SMITH CON EL ACUEDUCTO DE BOGOTÁ.

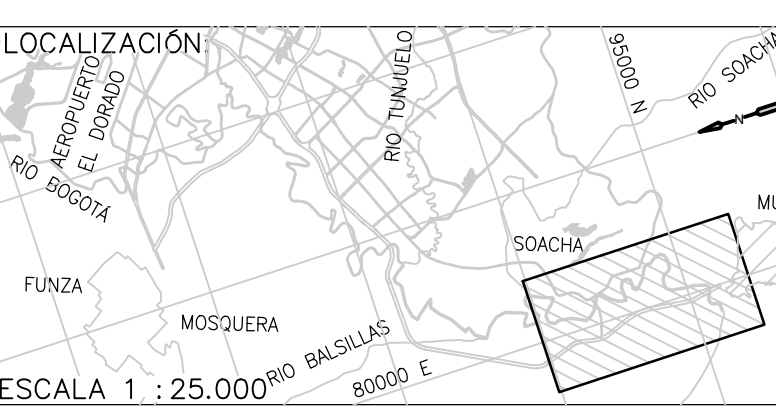


©2016 CDM Smith-INGESAM. Todos los derechos reservados. Reutilización de documentos: Documentos y diseños suministrados por el servicio profesional, incorporados en este documento, son propiedad de CDM Smith-INGESAM y EAB. No serán utilizados, ni total ni parcialmente, para cualquier otro proyecto sin autorización escrita de CDM Smith-INGESAM y/o EAB.

**CDM Smith** **INGESAM**  
 CONTRATO DE CONSULTORIA No. 1-02-2550-0690-2011

**UNIÓN TEMPORAL CANOAS**  
 CONTRATO EAB No. 1-15-2550-0846-2012

**acueducto**  
 AGUA ALCANTARILLADO Y ASEO DE BOGOTÁ



SISTEMA DE REFERENCIA		MODIFICACIONES	
MAGDA SIRGAC		FECHA	MODIFICACION
TIPO DE COORDENADAS PLANAS CARTESIANAS		NOMBRE ING. RESPONSABLE	FIRMA
ORIGEN COORDENADAS BOGOTÁ D.C.			
VERTICE NP-13-B5-1			
NORTE: 93764.534 m			
ESTE: 82666.481 m			
COTA: 2552.58 msnnm			
COORDENADAS MEDIAS			
NORTE: 96250.0 m			
ESTE: 80500.0 m			
PLANCHA			
1:10.000 246-A-2			

**acueducto**  
 AGUA ALCANTARILLADO Y ASEO DE BOGOTÁ  
 GERENCIA CORPORATIVA DE SISTEMA MAESTRO  
 DIRECCIÓN RED TRONCAL ALCANTARILLADO

**PTAR CANOAS/VEREDA CANOAS/MUNICIPIO DE SOACHA**

CONTIENE : **P.11 PLANO DEL PROYECTO BASE 3**

ESCALA: INDICADA

NOMBRE DEL ARCHIVO: G00022STPL.DWG

PROYECTO No. :  
 FECHA: AGOSTO/2016  
 PLANO No. :  
**G-00-024**