

DIAGRAMA  
STRIP TELEFONICO - SALA DE CONTROL Y AUDITORIO

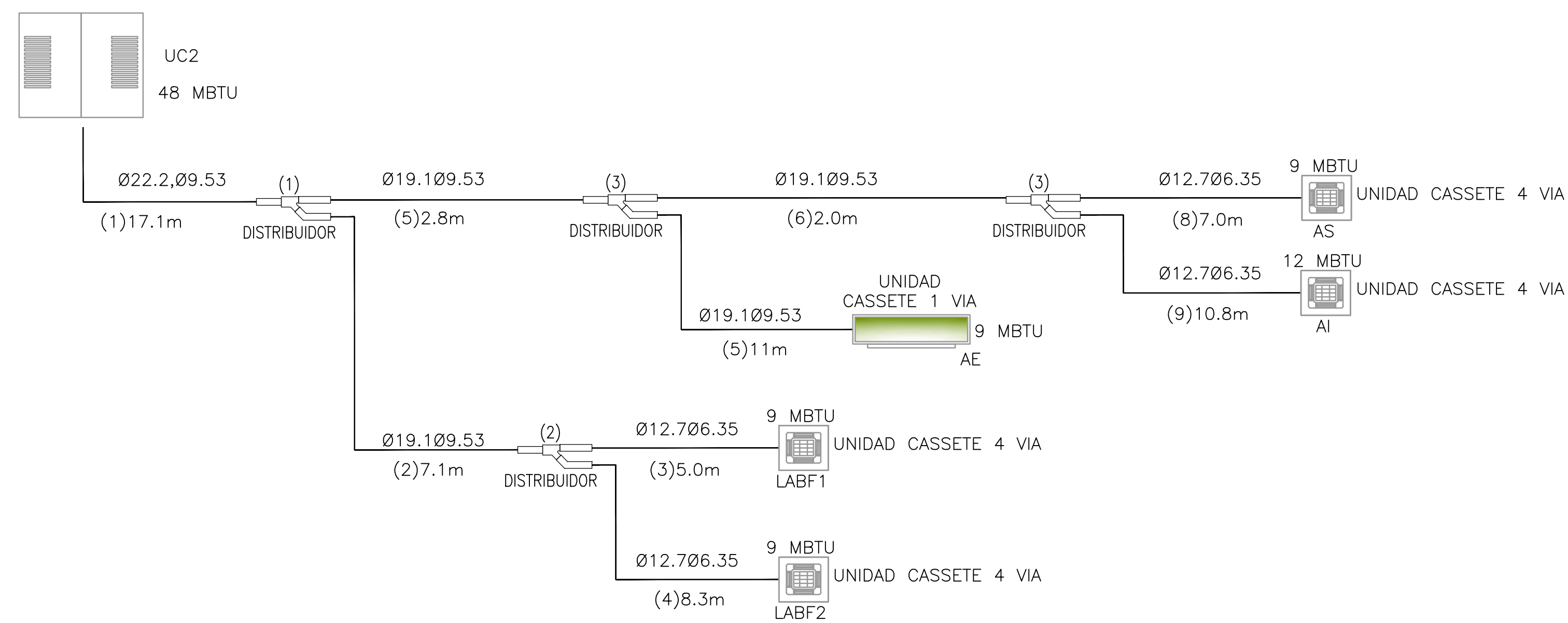
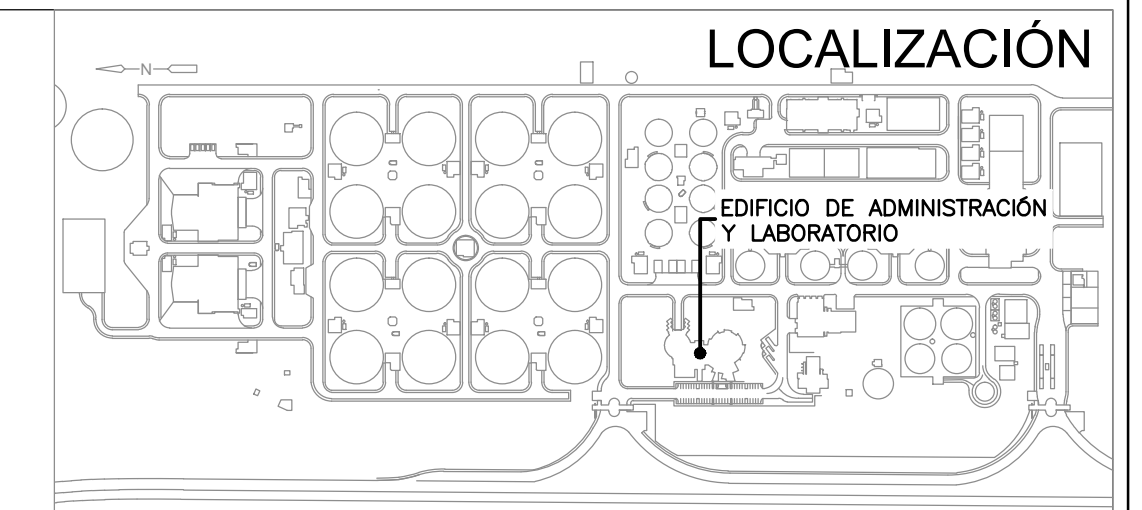
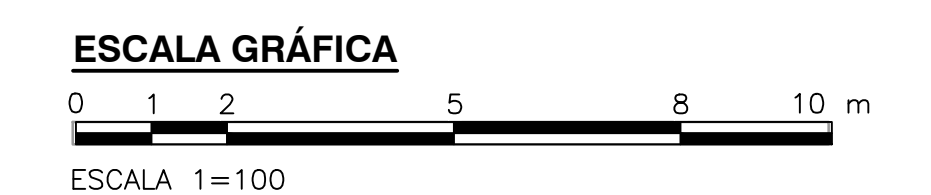


DIAGRAMA  
AREA LABORATORIOS



- NOTAS :**
- EL CONTRATISTA DEBE REGISTRAR POR LAS COTAS Y NIVELES REGISTRADOS EN LOS PLANOS.
  - TODAS LAS MEDIDAS SERÁN VERIFICADAS EN OBRA POR EL CONTRATISTA. CUALQUIER INCONSISTENCIA SERÁ RESUELTA POR LA INTERVENTORIA.
  - CUALQUIER DETALLE QUE SE HAYA OMITIDO EN LAS ESPECIFICACIONES, EN LOS PLANOS, O EN AMBOS, PERO QUE CONSTITUYEN PRÁCTICA CORRIENTE DE LA CONSTRUCCIÓN, NO EXIME AL CONTRATISTA DE SU OBLIGACIÓN DE UNA CORRECTA EJECUCIÓN DEL TRABAJO. POR TANTO SERÁ RESPONSABILIDAD DEL CONTRATISTA LA REVISIÓN COMPLEMENTACIÓN Y AJUSTE DE LOS DISEÑOS SUMINISTRADOS.
  - UBICACION DE LOS EQUIPOS DEBE SER VERIFICADO EN OBRA
  - DIAMETROS DE TUBERÍA ESTÁN DADOS EN MILÍMETROS Y LONGITUDES EN METROS DE NO SER QUE SE INDIQUE LO CONTRARIO EN PLANOS
  - SISTEMAS DE REFRIGERANTE VARIABLE COMANDADOS POR DOS CONDENSADORAS INDEPENDIENTES UC2 Y UC3

**PLANOS REFERENCIA:**  
- H50005AMPL



©2016 CDM Smith-INGESAM. Todos los derechos reservados. Incorporados en este documento, son propiedad de CDM Smith-INGESAM y EAB. No serán utilizados, ni total ni parcialmente, para cualquier otro proyecto sin autorización escrita de CDM Smith-INGESAM y/o EAB.

**CDM Smith** **INGESAM**  
CONTRATO DE CONSULTORIA No. 1-02-25500-0690-2011

DISEÑADOR: \_\_\_\_\_  
REPRESENTANTE LEGAL O PROPIETARIO: *Robert Gaudes*  
ROBERT GAUDES  
UC. No. 3901 ME, USA

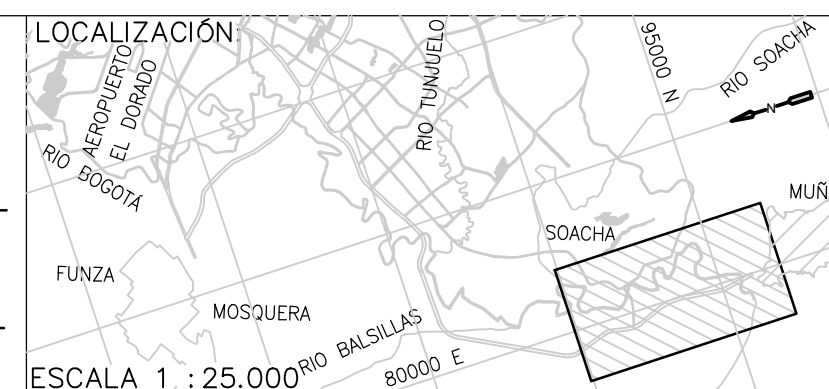
**UNIÓN TEMPORAL PTAR CANOAS**  
CONTRATO EAAB No. 1-15-25500-0646-2012

REVISÓ: \_\_\_\_\_  
APROBÓ: *Fernando Silva G.*  
FERNANDO SILVA G.  
MAT. No. 0000001407LL

**acueducto**  
AGUA ALCANTARILLADO Y ASEO DE BOGOTÁ

RECIBIÓ: *Renevaldo Pulido*  
RENEVALDO PULIDO  
REGISTRO. No. 3560

RECIBIÓ: *Hugo Gomez*  
HUGO GOMEZ  
REGISTRO. No. 3429



ESCALA 1 : 25.000 (PRO. 04/05/08)

SISTEMA DE REFERENCIA		MODIFICACIONES		
TIPO DE COORDENADAS	FECHA	MODIFICACION	NOMBRE ING. RESPONSABLE	FIRMA
PLANAS CARTESIANAS ORIGEN COORDENADAS BOGOTÁ D.C.				
VERTICE NP-13-B5-1 NORTE: 93744.534 m ESTE: 82666.481 m COTA: 2552.58 metros				
COORDENADAS MEDIAS NORTE: 96250.0 m ESTE: 80500.0 m				
PLANCHA 1:10.000, 246-A-2				

**acueducto**  
AGUA ALCANTARILLADO Y ASEO DE BOGOTÁ

GERENCIA CORPORATIVA DE SISTEMA MAESTRO  
DIRECCIÓN RED TRONCAL ALCANTARILLADO

PLANO DE DISEÑO TRATAMIENTO DE AGUAS RESIDUALES

**PTAR CANOAS/VEREDA CANOAS/MUNICIPIO DE SOACHA**

CONTIENE : **P.11**  
**EDIFICIO DE ADMINISTRACIÓN Y LABORATORIO ISOMETRICO GENERAL Y DIAGRAMAS**

ESCALA: INDICADAS  
NOMBRE DEL ARCHIVO: H50006AMPL.DWG

PROYECTO No. : \_\_\_\_\_  
FECHA: AGOSTO/2016  
PLANO No. : \_\_\_\_\_  
H-50-006