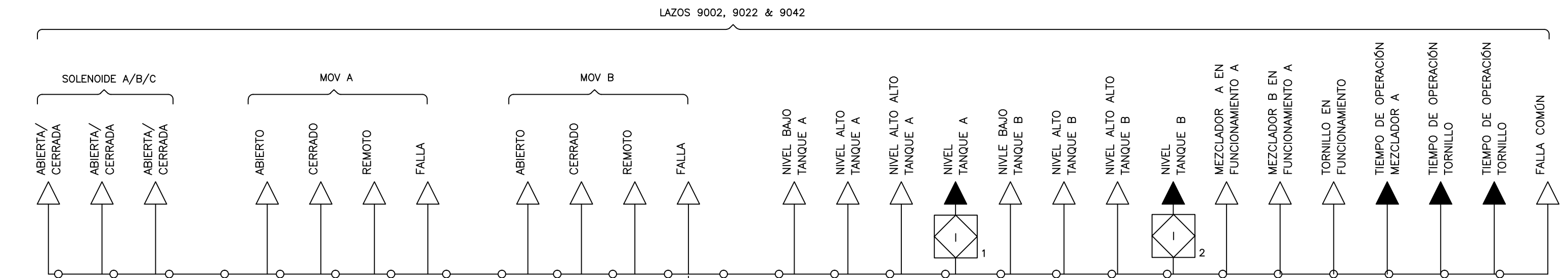
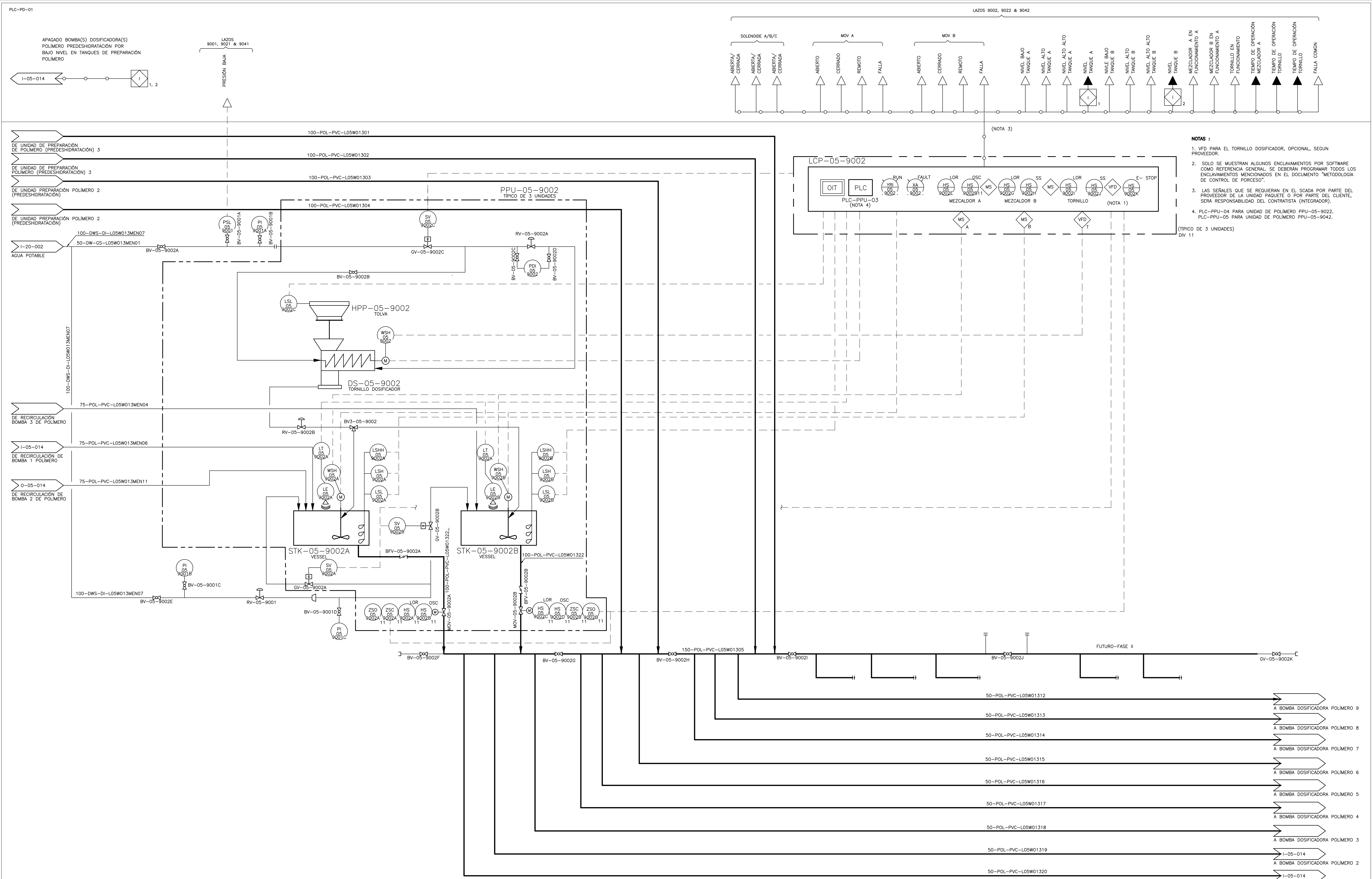


©2016 CDM Smith-INGESAM. Todos los derechos reservados. Incorporados en este documento, son propiedad de CDM Smith-INGESAM y EAB. No serán utilizados, ni total ni parcialmente, para cualquier otro proyecto sin autorización escrita de CDM Smith-INGESAM y/o EAB.



- NOTAS :**
- VFD PARA EL TORNILLO DOSIFICADOR, OPCIONAL, SEGUN PROVEEDOR.
 - SOLO SE MUESTRAN ALGUNOS ENCLAVAMIENTOS POR SOFTWARE COMO REFERENCIA GENERAL. SE DEBERAN PROGRAMAR TODOS LOS ENCLAVAMIENTOS MENCIONADOS EN EL DOCUMENTO "METODOLOGIA DE CONTROL DE PROCESO".
 - LAS SEÑALES QUE SE REQUIERAN EN EL SCADA POR PARTE DEL PROVEEDOR DE LA UNIDAD PAQUETE O POR PARTE DEL CLIENTE, SERA RESPONSABILIDAD DEL CONTRATISTA (INTEGRADOR).
 - PLC-PPU-04 PARA UNIDAD DE POLIMERO PPU-05-9022. PLC-PPU-05 PARA UNIDAD DE POLIMERO PPU-05-9042. (TÍPICO DE 3 UNIDADES) DIV 11

CDM Smith **INGESAM**
 CONTRATO DE CONSULTORIA No. 1-02-2500-060-2011

REVISOR: HENRY RUILOO S.
 MAT. No. 2357150630 CND

REPRESENTANTE LEGAL O PROPIETARIO: ROBERT GAUDIN
 LIC. No. 3901 ME, USA

UNIÓN TEMPORAL PTAR CANOAS
 CONTRATO EAB No. 1-15-2500-0646-2012

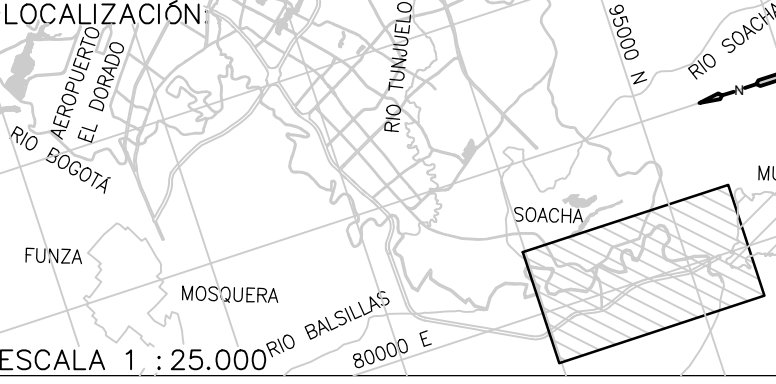
REVISOR: SERGIO R. GONZALEZ B.
 MAT. No. TP 87206-40392

APROBADO: FERNANDO SILVA G.
 MAT. No. 0000001407LL

acueducto
 AGUA ALCANTARILLADO Y ASEO DE BOGOTÁ

REVISOR: ING. REYNALDO RUILOO
 REGISTRO No. 33601

REVISOR: ING. HAZO GOMEZ
 REGISTRO No. 3429



SISTEMA DE REFERENCIA
 MADRID, SIRGAS
 TIPO DE COORDENADAS
 PLANAS CARTESIANAS
 ORIGEN COORDENADAS
 BOGOTÁ D.C.

VERTICE NP-13-B5-1
 NORTE: 93744.534 m
 ESTE: 82666.481 m
 COTA: 2552.58 msnm

COORDENADAS MEDIAS
 NORTE: 96250.0 m
 ESTE: 80500.0 m

PLANCHA
 1:10,000, 246-18-A-2

MODIFICACIONES		FIRMA	
FECHA	MODIFICACION	NOMBRE ING. RESPONSABLE	FIRMA

acueducto
 AGUA ALCANTARILLADO Y ASEO DE BOGOTÁ

GERENCIA CORPORATIVA DE SISTEMA MAESTRO
 DIRECCIÓN RED TRONCAL ALCANTARILLADO

PLANO DE DISEÑO TRATAMIENTO DE AGUAS RESIDUALES

PTAR CANOAS/VEREDA CANOAS/MUNICIPIO DE SOACHA

CONTIENE : **P.11 - P & ID**
UNIDAD PREPARACIÓN POLIMERO
PREDESHIDRATACIÓN

ESCALA: SIN ESCALA

NOMBRE DEL ARCHIVO: I05013PDI.DWG

PROYECTO No. :	AGOSTO/2016
FECHA:	AGOSTO/2016
PLANO No.	I-05-013