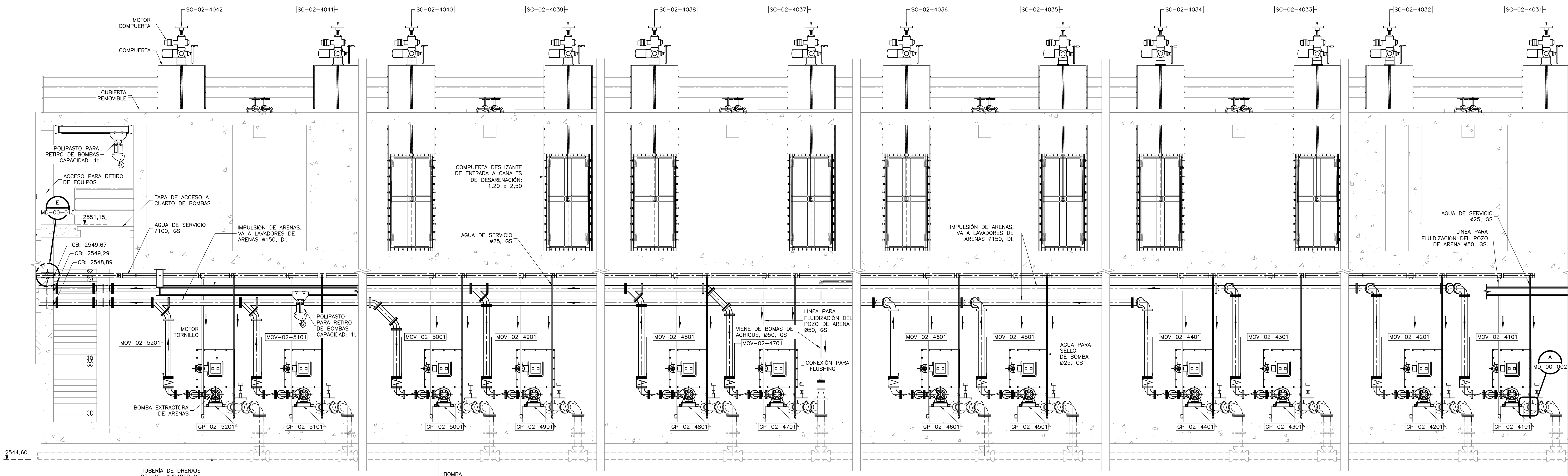
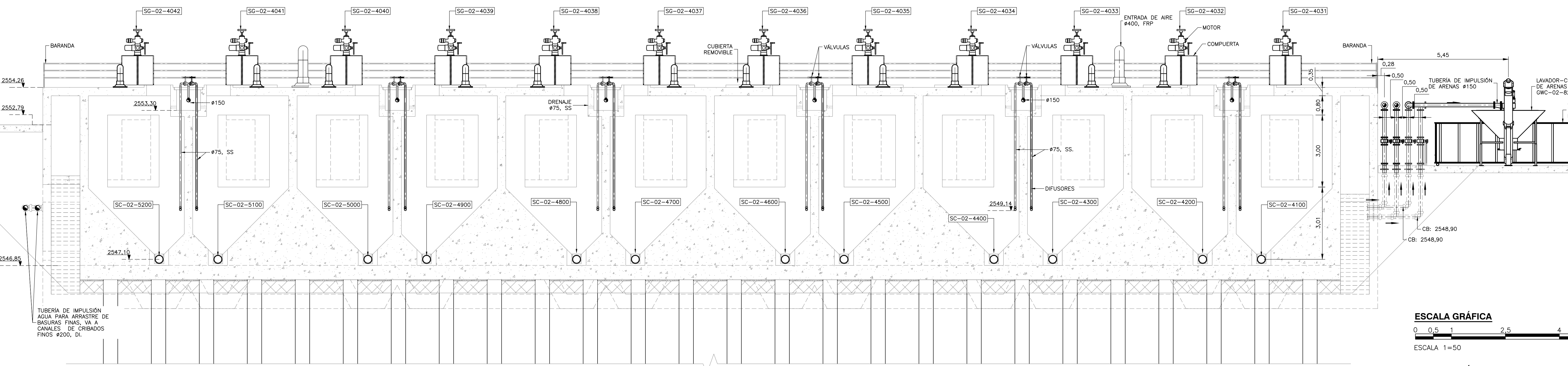


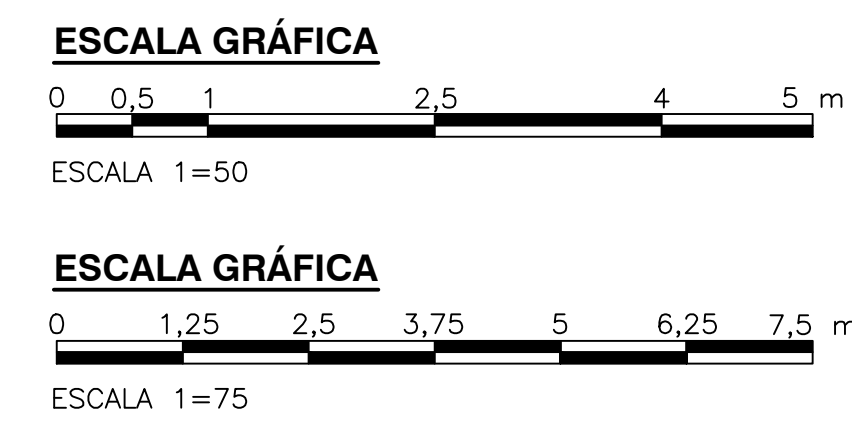
- NOTAS:**
1. LAS DIMENSIONES ESTÁN DADAS EN METROS, DIÁMETROS DE TUBERÍA EN MILÍMETROS Y TODOS LOS NIVELES ESTÁN EN METROS SOBRE EL NIVEL DEL MAR, A MENOS QUE SE INDIQUE OTRA UNIDAD DE MEDIDA.
 2. EL CONTRATISTA DEBERÁ EJECUTAR LOS AMARRES PLANIMÉTRICOS Y ALTIMÉTRICOS UTILIZANDO LOS PUNTOS DE REFERENCIA INDICADOS EN EL PLANO CE-001.
 3. LAS DIMENSIONES ESTRUCTURALES ESTÁN BASADAS EN EQUIPOS Y PROCESOS DE REFERENCIA. DEBERÁN VERIFICARSE LOS AJUSTES QUE SE REQUIERAN SEGÚN LOS EQUIPOS COMPRADOS. DICHAS MODIFICACIONES AL DISEÑO SERÁN RESPONSABILIDAD DEL CONTRATISTA.



SECCIÓN 1
1=50
M-02-013 M-02-014



SECCIÓN 2
1=75
M-02-013 M-02-014



©2016 CDM Smith-INGESAM. Todos los derechos reservados. Incorporados en este documento, son propiedad de CDM Smith-INGESAM y EAB. Reutilización de documentos: Documentos y diseños suministrados por el servicio profesional, incorporados en este documento, son propiedad de CDM Smith-INGESAM y/o EAB. No serán utilizados, ni total ni parcialmente, para cualquier otro proyecto sin autorización escrita de CDM Smith-INGESAM y/o EAB.

<p>CONTRATO DE CONSULTORIA No. 1-02-2550-0690-2011</p>	<p>UNIÓN TEMPORAL CANOAS CONTRATO EAB No. 1-15-2550-0946-2012</p>	<p>acueducto AGUA ALCANTARILLADO Y ASEO DE BOGOTÁ</p>	<p>LOCALIZACIÓN</p> <p>ESCALA 1:25.000</p>	<p>SISTEMA DE REFERENCIA MAGNA SIRGAS TIPO DE COORDENADAS PLANAS CARTESIANAS ORIGEN COORDENADAS BOGOTÁ D.C. VERTICE NP-13-B5-1 NORTE: 9374-534 m ESTE: 8266-481 m COTA: 2552,58 msnm COORDENADAS MEDIAS NORTE: 96250,0 m ESTE: 86500,0 m PLANCHA 1:10.000, 246-A-2</p>	<p>MODIFICACIONES</p> <table border="1"> <thead> <tr> <th>FECHA</th> <th>MODIFICACION</th> <th>NOMBRE ING. RESPONSABLE</th> <th>FIRMA</th> </tr> </thead> <tbody> <tr> <td> </td> <td> </td> <td> </td> <td> </td> </tr> </tbody> </table>			FECHA	MODIFICACION	NOMBRE ING. RESPONSABLE	FIRMA					<p>AGUA ALCANTARILLADO Y ASEO DE BOGOTÁ GERENCIA CORPORATIVA DE SISTEMA MAESTRO DIRECCIÓN RED TRONCAL ALCANTARILLADO</p>	<p>PTAR CANOAS/VEREDA CANOAS/MUNICIPIO DE SOACHA</p>		<p>PROYECTO No. : FECHA: AGOSTO/2016 PLANO No. M-02-015</p>
					FECHA	MODIFICACION	NOMBRE ING. RESPONSABLE	FIRMA											
<p>DISEÑO: _____ REPRESENTANTE LEGAL O PROPIETARIO ROBERTO GAUDIN U.C. No. 3901 ME, USA</p>	<p>REVISÓ: _____ APROBÓ: FERNANDO SILVA G. MAT. No. 000001407LL</p>	<p>CONTIENE : P.11 CANALES DE DESARENACIÓN SECCIONES 1 Y 2</p>			<p>ESCALA: INDICADAS</p>	<p>NOMBRE DEL ARCHIVO: M02015HDS.DWG</p>													

ENTREGA 100% - VÁLIDO PARA CONSTRUCCIÓN